



VICEPRESIDENCIA
CUARTA DEL GOBIERNO
MINISTERIO
PARA LA TRANSICIÓN ECOLÓGICA
Y EL RETO DEMOGRÁFICO



Fundación Biodiversidad

PLATAFORMA DE CUSTODIA DEL TERRITORIO

Informe del

6º Inventario de Iniciativas de Custodia del Territorio en España

2019



PLATAFORMA DE CUSTODIA DEL TERRITORIO

Informe del 6º Inventario de Iniciativas de Custodia del Territorio en España 2019

Autor: Óscar Prada Campaña, Fundación Biodiversidad, Ministerio para la Transición Ecológica y el Reto Demográfico.

Agradecimientos. La lista de agradecimientos inevitablemente se quedará corta dada la cantidad de personas e instituciones que colaboran en el Inventario. Ponemos el mayor énfasis de nuestro agradecimiento en las entidades de custodia del territorio. Ellas son la realidad de la custodia y la fuente principal de información que, de forma desinteresada, es proporcionada para intentar crear esta imagen colectiva de la custodia. Sin su labor y colaboración no habría nada que analizar sobre la custodia del territorio en España. Al Foro de Redes y Entidades de Custodia del Territorio por su imprescindible aportación para este informe, tanto de su equipo técnico como a los integrantes de los Grupos de Trabajo vinculados a las productivas VII Jornadas Estatales de Custodia del Territorio organizadas por el foro en 2018. De la misma forma, agradecemos la colaboración de todas las redes territoriales de custodia del territorio, especialmente a la Red Valenciana AVINENÇA por su colaboración en la implementación de una prueba piloto para el uso de Indicadores y la coordinación para la actualización de los datos de sus entidades integrantes; a la Red Balear ICTB por haber cedido el resultado de la actualización de su inventario de iniciativas de 2019, y también a la Xarxa de Custòdia del Territori (ahora integrada en la XCN) por haber cedido los datos de su “Octavo inventario de acuerdos y entidades de custodia del territorio en Cataluña”.

A SEO/BirdLife por la cesión de la Tabla de Hábitats para determinar el hábitat principal de las fincas con acuerdos. A Arturo Boyra por el asesoramiento y la cesión de su matriz de Indicadores diseñada para ECOÁREAS. Así mismo agradecemos a los autores de las fotografías utilizadas su generosidad y colaboración.

Citación recomendada: Prada, O., Fundación Biodiversidad, Ministerio para la Transición Ecológica y el Reto Demográfico 2019. Informe del 6º Inventario de Iniciativas de Custodia del Territorio en España. 223 pp.

Fotografía de la portada: Liendo, Montaña Oriental Costera de Cantabria. Autor: Fernando Sanchoyarto.

Índice

01. Introducción	6
01.0. Resumen ejecutivo	6
01.1. ¿Qué es la custodia del territorio?	7
01.2. El Inventario de Iniciativas de Custodia del Territorio	8
01.3. Novedades y mejoras del Informe del 6º Inventario	10
01.4. Metodología de elaboración del Inventario	11
01.5. Propuestas de cara al futuro	15
01.6. Consideraciones adicionales	19
02. Información general	20
02.1. Evolución de la superficie terrestre bajo acuerdos de custodia	20
02.2. Evolución del número de entidades con acuerdos de custodia del territorio	22
02.3. Evolución del número de acuerdos de custodia del territorio	23
02.4. Mapa general de la custodia	23
03. Información sobre las entidades de custodia	25
03.1. Distribución territorial de la sede de las entidades vinculadas a la custodia	25
03.2. La actividad de las entidades de custodia	28
03.3. Tipología de entidades	33

04. Información sobre los acuerdos de custodia	38
04.1. Distribución territorial de los acuerdos de custodia	38
04.2. Tipología de los acuerdos de custodia	45
04.3. Uso dominante de los espacios en custodia y hábitat principal	46
04.4. Duración de los acuerdos	55
04.5. Elementos de interés de conservación	56
04.6. Objetivos finales de los acuerdos	58
04.7. Seguimiento de los acuerdos	61
04.8. Custodia del territorio en espacios naturales protegidos y de la Red Natura 2000	62
04.9. Tipología de la propiedad	67
05. Otras modalidades de custodia	70
05.1. Introducción	70
05.2. La custodia del patrimonio natural cinegético	70
05.3. Custodia marina y litoral	81
05.4. Custodia urbana y periurbana	86
06. Avances para la creación del Registro oficial de la Custodia del Territorio en España	94
07. Uso de indicadores en la custodia del territorio	98
07.1. Experiencia piloto de la Red AVINENÇA en el uso de indicadores para la custodia del territorio	100
08. Bibliografía	110

Anexo 01. Formularios 6º Inventario de Iniciativas de Custodia del Territorio **114**

Anexo 01.1. Formulario 1: Información sobre la entidad de custodia 114

Anexo 01.2. Formulario 2: Información sobre los nuevos acuerdos de custodia 114

Anexo 01.3. Formulario 3: Información sobre la entidad de custodia cinegética 114

Anexo 01.4. Formulario 4: Información sobre los acuerdos de custodia cinegética 114

Anexo 02. Entidades de custodia del territorio **114**

Anexo 02.1. Entidades con acuerdos 114

Anexo 02.2. Entidades sin acuerdos 114

Anexo 02.3. Entidades cinegéticas 114

Anexo 03. Listado de acuerdos de custodia del territorio **114**

Anexo 03.1. Acuerdos de custodia del territorio 114

Anexo 03.2. Acuerdos de custodia del patrimonio natural cinegético 114

LISTADOS DE LOS ANEXOS **115**

(01.2.) Tablas con las principales opciones a escoger en la definición de los acuerdos 115

(02.1.) Listado de entidades CON acuerdos de custodia 116

(02.2.) Listado de entidades SIN acuerdos de custodia 121

(02.3.) Listado de entidades de custodia cinegética 123

(03.1.) Listado de acuerdos de custodia del territorio 124

(03.2.) Listado de acuerdos de custodia del patrimonio natural cinegético 216



01. INTRODUCCIÓN

01.0. Resumen ejecutivo

Los datos más destacables del presente informe se pueden resumir como se detalla a continuación:

El número total de acuerdos de custodia es de 3.223, de los cuales 123 corresponden a entidades cinegéticas. Se han contabilizado 245 entidades con acuerdos de custodia de las cuales 27 son del ámbito cinegético.

Los 3.100 acuerdos suponen un total de 577.915 ha en superficie terrestre. Se añaden 2.906 ha de custodia marina en dominio público y 400.963 ha de custodia cinegética, correspondiente a los 123 acuerdos señalados.

A escala regional, las comunidades autónomas con mayor superficie en custodia son Extremadura con 109.636 ha, Castilla y León con 85.581 ha, Castilla-La Mancha con 71.749 y el Principado de Asturias con 71.623 ha.

Respecto al número de acuerdos de custodia destacan Cataluña con 710, la Región de Murcia con 457, la Comunidad Valenciana con 290 y Galicia con 289.

Por tipología de propiedad de los terrenos con custodia del territorio el 73 % de los acuerdos se dan en terrenos de propiedad privada, el 15 % en propiedad pública, el 16 % en titularidad comunal y el 4 % en dominio público. El mismo orden se establece para la superficie en custodia con 48 % en propiedad privada, el 26 % propiedad pública, el 18 % titularidad comunal y el 2 % dominio público.

Las tipologías de acuerdos de custodia más utilizadas son los acuerdos de custodia escritos 56 %, el convenido territorial 11 %, los acuerdos verbales 9 % y el acuerdo de cesión de uso por un tiempo determinado 8 %.

Con los datos recogidos se puede establecer que los usos de suelo predominantes en custodia del territorio son el forestal 37 %, agrario 13 %, pastizales 11 % y riberas y humedales 6 %.

Los objetivos de conservación definidos en los acuerdos de custodia del territorio otorgan a la conservación especies de fauna el 18 %, la restauración de hábitats el 16 % y la conservación de hábitats con el 14 %; correspondiéndole a cada uno de estos objetivos el 69 %, el 8 % y el 3 % de la superficie total en custodia.

Los elementos de interés de conservación de los acuerdos se centran en especies catalogadas 21 %, hábitats de interés comunitario 20 % y especies del Anexo I de la Directiva Aves 2 %.

Por último, los acuerdos de custodia del territorio establecidos en espacios de la Red Natura 2000 son el 38 % de forma íntegra y el 8 % parcialmente correspondiéndole el 53 % y el 13 % de la superficie total en custodia respectivamente.

01.1. ¿Qué es la custodia del territorio?

La custodia del territorio es una estrategia para implicar a personas propietarias y usuarias de tierras en la conservación de la naturaleza y el paisaje, con el apoyo de una gran diversidad de agentes de la sociedad civil agrupados en las llamadas entidades de custodia. A través de acuerdos voluntarios entre los propietarios y usuarios de fincas, y estas entidades, se pretende mantener –o en su caso, restaurar– los valores relacionados con la naturaleza y el paisaje¹.

Según la Ley 42/2007 de Patrimonio Natural y de la Biodiversidad², la custodia del territorio se define como “el conjunto de estrategias o técnicas jurídicas a través de las cuales se implica a los propietarios y usuarios del territorio en la conservación y uso de los valores y los recursos naturales, culturales y paisajísticos”.

Las entidades de custodia son organizaciones públicas o privadas, sin ánimo de lucro, que participan activamente en la conservación del patrimonio natural mediante las técnicas de esta estrategia de conservación. Pueden actuar como entidad de custodia organizaciones tan diversas como una asociación de vecinos, una organización ecologista, una fundación, un ayuntamiento, un consorcio u otros tipos de entidades públicas o privadas.

Los orígenes de la custodia del territorio se remontan a finales del siglo XIX en Estados Unidos (el término utilizado en inglés es *land stewardship*). Desde entonces este movimiento se ha ido extendiendo fundamentalmente por Canadá, Iberoamérica y Europa, aunque se conocen experiencias de custodia del territorio en numerosos países del resto de los continentes.

La primera de estas experiencias en nuestro país surgió en 1975 con la creación del Refugio de Rapaces de Montejo de la Vega en Segovia promovida por Félix Rodríguez de la Fuente y WWF/



Restauración de la flora dunar en la playa de Puçol, Valencia.
Autor: Acció Ecologista-Agró.

1 Sabaté, X, Basora, X., O'Neil, C., and Mitchell, B. (2013). *Conservar la naturaleza entre todos. La Custodia del Territorio, una herramienta para implicar la sociedad en la gestión del patrimonio natural en Europa*. Documentos Landlife. 1ª edición 2013, pág.7.
2 Ley 42/2007 de 13 de diciembre, del Patrimonio Natural y de la Biodiversidad. BOE» núm. 299, de 14/12/2007.

Adena. A esta le siguieron muchas otras acciones promovidas por organizaciones como ADENEX, SEO/BirdLife, Fundación Oso Pardo, GOB-Mallorca, Fundación CBD-Hábitat, Fundació Territori i Paisatge (actualmente Fundació Catalunya-La Pedrera), Asociación de Naturalistas del Sureste y Fundación Global Nature, por citar solo algunas de las más significativas, además de Administraciones públicas como la Junta de Extremadura, la Generalitat Valenciana y diversos ayuntamientos.

En el año 2000 se firma la *Declaración de Montesquiú*, considerado el primer documento que formaliza el concepto y el movimiento de la custodia del territorio en España. En el año 2003 se crea la Xarxa (red en catalán) de Custòdia del Territori. Desde entonces otras iniciativas de custodia del territorio de ámbito autonómico han ido apareciendo. Así, en 2005 se creó AVINENÇA, la Asociación Valenciana de Custodia y Gestión Responsable del Territorio y en el 2006 el ICTIB, la Iniciativa de Custodia del Territorio de las Islas Baleares, la Red de Custodia del Territorio de Castilla y León en 2010, en 2011 la Agrupación Galega de Entidades de Custodia do Territorio y la Red Transcantábrica de Custodia del Territorio, la Red de Madrid y Castilla-La Mancha en 2013, la Red Aragonesa de Custodia del Territorio en 2014 y los primeros pasos de cuatro nuevas redes autonómicas en Navarra, La Rioja, Extremadura y Murcia en 2016. Otro hecho destacado en este periodo es la consolidación del Foro de Redes y Entidades de Custodia del Territorio creado en 2011, como entidad de ámbito nacional que aglutina a las redes regionales y autonómicas, así como a otras entidades vinculadas a la custodia. Desde 2004 vienen organizándose bianualmente las Jornadas Estatales de Custodia del Territorio en diferentes puntos de la geografía española.

En el ámbito internacional, en mayo de 2017 se inició el proyecto LIFE European Land Conservation Network (ELCN), coordinado por la entidad alemana NABU y que cuenta con 8 socios de toda Europa con la finalidad de establecer una red europea para la conservación de espacios privados, analizar experiencias reales sobre herramientas de conservación en terrenos privados e identificar directrices y políticas concretas para apoyar las iniciativas de conservación privada.

El proyecto LIFE ELCN da continuidad al camino internacional abierto entre los años 2011 y 2014 por el proyecto LandLife que difundió la custodia del territorio como herramienta colaborativa para la conservación de la naturaleza y la biodiversidad en el ámbito europeo.

01.2. El Inventario de Iniciativas de Custodia del Territorio

El Inventario de Iniciativas de Custodia del Territorio surge en el año 2008 para dar respuesta a la carencia de conocimiento que existía en nuestro país al respecto. Esta información es esencial para facilitar la difusión del concepto de custodia del territorio y sus metodologías de trabajo así como para poder dar reconocimiento social a esta estrategia de conservación. Del mismo modo se confía en que los resultados del Inventario puedan servir de referencia al movimiento de custodia a la hora de definir criterios de actuación, proponer líneas de trabajo y, en último término, apuntar una estrategia de acción a largo plazo en el conjunto de España.

El Inventario trata de recopilar el mayor número de iniciativas de custodia del territorio, así como información de las entidades que las desarrollan. La finalidad del Inventario es proporcionar una imagen del nivel de implantación de la custodia del territorio así como de su evolución. Otro objetivo del inventario consiste en proporcionar un fondo documental que sirva para el intercambio de iniciativas y expe-

riencias y para la difusión de las actuaciones realizadas por las entidades de custodia. De esta forma, aquellos profesionales o personas interesadas podrán localizar y contactar con las entidades de custodia que existen en su localidad o comunidad autónoma, así como con otras de ámbito estatal.

El Inventario se elabora desde la Plataforma de Custodia del Territorio, surgida en el año 2007 por iniciativa de la Fundación Biodiversidad, como resultado de su creciente implicación en la potenciación de esta herramienta de conservación que dicho año fue reflejada en la Ley 42/2007 de Patrimonio Natural y de la Biodiversidad, en su artículo 76 del título V sobre el Fomento del conocimiento, la conservación y restauración del patrimonio natural y la biodiversidad. En él se expone la obligación de las Administraciones públicas de fomentar la custodia del territorio. Con esta directriz, la finalidad de la Plataforma es promover el desarrollo de la custodia del territorio en España actuando como herramienta de divulgación e impulso de esta metodología de conservación.



Corzo. Autor: Florencio Markina, Asociación del Corzo Español.

El Inventario, se ha venido publicando hasta la fecha, con una periodicidad bienal: el primero se realizó en el año 2008 y el segundo en 2010. En cuanto al tercero, una serie de cuestiones técnicas aconsejaron retrasar un año su elaboración, por lo que recoge datos del periodo comprendido entre enero de 2011 y diciembre de 2013. Con el 4º Inventario finalizado en diciembre de 2015 se retomó la pauta bianual recogiéndose datos de 2014 y 2015. En el 5º Inventario se mantuvo la pauta bianual, recogiéndose datos de 2016 y 2017, lo mismo que para la 6ª edición que aquí nos ocupa, dando continuidad a la misma estructura y contenidos para facilitar la comparación de este documento con los anteriores. No obstante, tanto el proceso de elaboración como el propio informe incorporan mejoras sustanciales en el tratamiento y análisis de los datos comprendidos entre agosto 2018 y diciembre de 2019.

Los informes de resultados de cada uno de los inventarios se han ido publicando en la web de la Plataforma de Custodia del Territorio, donde pueden consultarse y descargarse todos y cada uno de ellos.


Es importante adelantar que a partir de ahora la Fundación Biodiversidad, siguiendo los dictados del Comité de Participación de la Plataforma de Custodia del Territorio, realizará los inventarios cada cuatro años, por lo cual el 7º se elaborará en 2023.

01.3. Novedades y mejoras del Informe del 6º Inventario

El inventario de iniciativas de custodia del territorio es una de las tareas medulares de la Plataforma de Custodia del Territorio al que se presta una atención especial, procurando mejorar progresivamente, tanto la calidad de los datos, como su tratamiento y análisis.

Las principales novedades respecto a la versión anterior son: la mejora en la caracterización del hábitat de las fincas con acuerdos, el primer ensayo piloto para el uso de indicadores, el notable crecimiento de la custodia en el archipiélago canario, la reactivación de la custodia en el archipiélago balear, la incorporación de un considerable número de iniciativas de custodia urbana, la participación de entidades de custodia ligadas a la Iglesia católica, y finalmente, pero no por ello con menor trascendencia, el mayor incremento relativo del cómputo total de entidades de custodia.

- a) Caracterización del hábitat. Se recoge información más detallada sobre el hábitat principal que caracteriza cada finca en custodia. Gracias a la desinteresada colaboración de SEO/BirdLife se ha contado con el sistema de catalogación de hábitats utilizado por la entidad en sus programas de ciencia ciudadana, lo cual permite completar de forma más ajustada las opciones que ofrece el parámetro 'Tipo de uso dominante' para caracterizar cada finca: "Forestal, Patrimonio cultural, Cultivos, Pastizales, Riberas y humedales, Zonas marinas y costeras, Área urbana, Otros".
- b) Sistema de indicadores para la custodia del territorio y ensayo piloto en la Comunidad Valenciana. Gracias al trabajo de la red territorial AVINENÇA se ha propuesto a sus entidades integrantes la aplicación de cinco indicadores para observar el impacto de la custodia del territorio en aspectos ambientales, sociales, económicos y de seguimiento. Esta metodología puede permitir, por un lado, empezar a conocer con datos específicos la efectividad que tiene la custodia en un territorio concreto y, además, que las propias entidades puedan evaluar algunos aspectos de sus proyectos.



Pareja de alimoche en Liendo, Montaña Oriental Costera de Cantabria. Autor: Javier López Orruela, Seo-Castro Grupo Local.

- c) Notable crecimiento de la custodia del territorio en el archipiélago canario. Respecto al anterior inventario las entidades de custodia con sede en las Islas Canarias ha pasado de ser cuatro a 25 y el número de acuerdos de nueve a 46. Dicho aumento se explica por el gran dinamismo de la sociedad canaria junto al esfuerzo de mapeo y divulgación realizado por diferentes instituciones del archipiélago en colaboración con la Fundación Biodiversidad.
- d) Actualización de la custodia en todo el archipiélago balear gracias al trabajo de la red territorial ICTIB (Impulsores de la Custodia del Territorio en las Islas Baleares). El resultado de su esfuerzo previo para actualizar el estado de la custodia en las islas ha sido recogido en el inventario.
- e) Significativo incremento de iniciativas de custodia urbana recogidas en el inventario destacando la colaboración de la Red de Huertos Urbanos Comunitarios de Madrid.
- f) Novedosa participación de entidades de custodia ligadas a la Iglesia católica, destacando iniciativas de inclusión social vinculadas a la agricultura ecológica junto con acuerdos para favorecer la biodiversidad en los edificios eclesiásticos monumentales.
- g) El mayor incremento del cómputo total de entidades de custodia con acuerdos referido a los seis inventarios realizados desde 2008, habiéndose dado un crecimiento de casi el 40 % respecto a 2017.

01.4. Metodología de elaboración del Inventario

La metodología de elaboración ha sido modificada progresivamente desde las primeras ediciones, siempre procurando mantener una estructura homogénea que facilite la comparación de los datos y el análisis de tendencias. Se ha conseguido simplificar el proceso de recogida y contraste de datos con la ayuda de la herramienta interactiva en internet para facilitar el intercambio de la información del Inventario.

Incidimos en el aspecto de **verificación de los datos**. La información que aparece en este inventario ha sido facilitada por las entidades de custodia: desde la Fundación Biodiversidad no se verifica la información recibida más allá de la propia coherencia de los datos. La información que se ofrece sobre el total de entidades de custodia del territorio en España y los correspondientes acuerdos de custodia está referida a iniciativas desarrolladas antes del 31 de diciembre de 2019.

A continuación se describen cada una de las **fases del inventario**, detallando las modificaciones respecto del inventario de 2017 para cada una de ellas.

1ª Elaboración del cuestionario. Se han preparado cuatro cuestionarios diferentes para ser complementados directamente en la web. Dirigidos a las nuevas entidades de custodia se han elaborado dos formularios siguiendo las pautas de la anterior edición, tanto para recoger los datos de la propia entidad como para los de cada uno de sus acuerdos.

Para las iniciativas cinegéticas también se han mantenido las pautas de la 5ª edición en la cual se diseñaron dos formularios ajustados a sus particularidades. En este diseño colaboró la Unión Nacional de

Asociaciones de Caza (UNAC) y otros integrantes en el Grupo de Trabajo de Caza y Custodia vinculado a las VI Jornadas Estatales de Custodia del Territorio³.

Los cuatro cuestionarios son los siguientes:

- A. Datos de nuevas entidades de custodia del territorio.
- B. Datos de nuevos acuerdos de custodia (de las nuevas entidades).
- C. Datos de nuevas entidades cinegéticas de custodia.
- D. Datos de nuevos acuerdos de custodia cinegética (de las nuevas entidades).

La información solicitada a cada entidad de custodia es: el nombre de la entidad, dirección, ámbito de actuación, datos de contacto, web y número de acuerdos.

La información solicitada para cada uno de los acuerdos de custodia se refiere a las características de las fincas, el tipo de acuerdo, la duración, los objetivos, los elementos de interés, sus actuaciones, la ubicación, etc. Por primera vez se ha incorporado el parámetro 'Hábitat Principal' definido a partir de una tabla de clasificación de hábitats cedida por la Sociedad Española de Ornitología SEO/BirdLife con objeto de caracterizar con mayor fineza el hábitat predominante de la finca en custodia. Esta tabla es la misma que utiliza SEO/BirdLife para sus programas de ciencia ciudadana vinculados al seguimiento de aves.

Siguiendo los mecanismos ya propuestos en anteriores ediciones del inventario, varios de estos campos eran obligatorios e incluían un abanico de opciones cerradas para facilitar el tratamiento posterior de los datos. Los formularios iban precedidos por unas instrucciones para su cumplimentación, que incluían además, los datos de contacto de la Plataforma de Custodia del Territorio para la resolución de dudas y problemas y una cláusula de aceptación de los términos relativos a la normativa de Protección de Datos de Carácter Personal. Estos formularios se encontraban accesibles en la web para todas las entidades interesadas.

Por otro lado, con las **entidades veteranas** que ya se incluyeron en el 5º Inventario, no se han usado formularios sino que se ha trabajado directamente sobre la base de datos compartida en la herramienta Drive de Google accesible en Internet.

2ª Envío del cuestionario. Los cuatro cuestionarios fueron puestos a disposición de las nuevas entidades no inscritas en el 5º Inventario. Su acceso fue divulgado a través de la web, de la lista de distribución de correo [Custodia] y de las redes sociales con la inestimable colaboración del FRECT y otras redes y entidades de custodia.

Por su parte, para cada una de las entidades que ya estaban presentes en el 5º Inventario, fue enviado un correo electrónico con un enlace que daba acceso a una carpeta colgada en el Drive de Google con una tabla de cálculo que contiene varias hojas diferentes donde se especifica: i) los datos de la entidad para ser validados; ii) instrucciones para aportar los datos; iii) la información de los acuerdos de la entidad recogidos en el 5º inventario con posibilidad de ser actualizada y anotar los datos de los nuevos acuerdos establecidos; iv) piloto para uso de indicadores (solo para las entidades de la red AVINENÇA).

3 Rivas, O. (Coord.), (2016). "Caza y custodia del territorio", Grupo de Trabajo III. VI Jornadas Estatales de Custodia del Territorio. Sevilla, Foro de Redes y Entidades de Custodia del Territorio (FRECT). <http://www.frect.org/resultadosviejedt/>



Acción contra especies invasoras del Programa de Voluntariado Ambiental de Cantabria PROVOCA. Junta Vecinal de Oriñón, Castro Urdiales, Montaña Oriental Costera de Cantabria. Autor: SEO-Castro Grupo Local.

De esta forma no ha sido necesario el intercambio de archivos adjuntos con las entidades. Este método reduce el esfuerzo y los posibles errores en la recogida de datos, y si estos se producen es más fácil solucionarlos en cualquier momento, puesto que tanto la Plataforma como cada entidad tienen constante acceso a la documentación compartida en línea para una revisión permanente.

Además, se solicitó la colaboración de las redes de custodia regionales y, en aquellas comunidades autónomas en las que se estaban desarrollando inventarios propios, estas organizaciones han actuado como interlocutoras entre las entidades de custodia de su territorio y la Plataforma. Este ha sido el caso de la red balear de Impulsores de la Custodia del Territorio en las Islas Baleares (ICTB), la red valenciana Associació Valenciana de Custòdia y Gestió Responsable del Territori (AVINENÇA) y la Xarxa para la Conservació de la Natura de Catalunya (XCN).

Los formularios se lanzaron el 17 de septiembre de 2019, para lo cual se publicó una novedad en la web de la Plataforma y se envió un mensaje a la lista de distribución de correo Custodia donde participan integrantes de la mayor parte de redes y entidades de custodia de nuestro país. Inicialmente se fijó el límite del 10 de octubre para que las entidades enviaran la información, pero fue necesario ampliarlo sucesivamente debido a la lenta recepción de respuestas. El límite final se estableció el 31 de diciembre. Los resultados se han ido incorporando a una hoja de cálculo para ser procesados.

Los formularios se lanzaron el 17 de septiembre de 2019, para lo cual se publicó una novedad en la web de la Plataforma y se envió un mensaje a la lista de distribución de correo Custodia donde participan integrantes de la mayor parte de redes y entidades de custodia de nuestro país. Inicialmente se fijó el límite del 10 de octubre para que las entidades enviaran la información, pero fue necesario ampliarlo sucesivamente debido a la lenta recepción de respuestas. El límite final se estableció el 31 de diciembre. Los resultados se han ido incorporando a una hoja de cálculo para ser procesados.

La Plataforma de Custodia ha mantenido, a lo largo de este proceso, un asesoramiento continuo a las entidades que necesitaban apoyo para cumplimentar el cuestionario. Igualmente se han realizado llamadas de teléfono a las entidades que retrasaban el envío de sus datos.

El lanzamiento del inventario también fue divulgado a través de las redes sociales mediante los perfiles de la Fundación Biodiversidad, el FRECT, redes territoriales y entidades de toda España. También fue anunciado en el programa de RNE Radio 3 'El bosque habitado'.

3ª Almacenamiento de los datos recibidos. A medida que eran recibidos los cuestionarios se fueron incorporando en la base de datos ubicada en una hoja de cálculo del Drive de Google elaborada para gestionar los datos del 6º Inventario, lo cual permite, entre otras ventajas, que varios técnicos de la Plataforma puedan estar trabajando simultáneamente en dicha base de datos sin necesidad de intercambiar archivos.

4ª Análisis de los datos recibidos y redacción del informe. Con toda la información recogida en la base de datos se ha realizado un análisis exhaustivo, a partir del cual se han podido extraer conclusiones. Los principales resultados del Inventario se plasman en el 6º Informe de Iniciativas de Custodia del Territorio de España manteniendo la coherencia con los informes anteriores, los cuales presentan un formato que permite su comparación, tanto para los resultados generales (superficie total y evolución del número de entidades y acuerdos) como las respuestas particulares del cuestionario (datos de las entidades y acuerdos, información sobre la tipología de estos, objetivos, actuaciones, regímenes de protección de las fincas, etc.).

Además de la custodia del territorio convencional, el informe de este 6º Inventario vuelve a recoger capítulos específicos que abordan la custodia del patrimonio natural cinegético, la custodia marina y la custodia en áreas urbanas. Como ya se ha adelantado en el apartado de novedades, los datos de las entidades cinegéticas y sus acuerdos de custodia han recibido un tratamiento diferenciado con sendos formularios diseñados específicamente para esta modalidad.

Asimismo la custodia marina también comparte la esencia de su metodología y los principios, pero difiere en los condicionantes que afectan a la gestión del territorio, máxime cuando se trata del mar abierto, afectando a una extensión que no se añade al cómputo total de hectáreas bajo custodia.

En definitiva, los datos de superficie procedentes de la custodia marina y la custodia del patrimonio cinegético no computan en los números globales del Inventario, ya que sus peculiaridades podrían alterar los análisis de tendencias.

5ª Publicación de los resultados del Inventario. Al igual que sucede con los informes anteriores, los datos e informe del 6º Inventario están accesibles desde la página web de la Plataforma de Custodia del Territorio. Los productos finales de este Inventario consisten en la base de datos, el presente informe y el Mapa de la Custodia.

Al igual que en la anterior edición, el Informe del Inventario ofrece los resultados publicados en tablas dinámicas y en un completo mapa, disponibles por medio de enlaces señalados en los anexos, de tal manera que los usuarios pueden manejar la información de una forma ágil y personalizada.

La base de datos del inventario constituye la fuente de información básica sobre acuerdos y entidades, no solo para la Plataforma sino también para investigadores, redes territoriales, Administraciones públicas y otros agentes interesados en profundizar en el conocimiento de la custodia del territorio. Para todos estos interesados se pone a disposición la base de datos completa una vez sea justificada de manera formal su solicitud.

Publicado el informe, y tras ser sometido a la revisión de todas las entidades, podrán detectarse errores que serán corregidos en una segunda edición digital revisada.

Cabe señalar que las entidades podían elegir para cada acuerdo dar permiso o no de publicación de los datos. Son 554 los acuerdos, ocho de ellos de custodia cinegética, cuya información concreta no se refleja en la lista de acuerdos del informe, si bien sus datos sí se han incorporado en todos los análisis del Inventario.

01.5. Propuestas de cara al futuro

Una vez llevados a cabo seis inventarios con intervalos de dos años entre sí desde 2008 la Fundación Biodiversidad ha decidido ampliar el plazo a cuatro años, así, **el 7º inventario se realizará en 2023**. Este es por tanto el nuevo marco temporal en el que se deben ubicar las propuestas para seguir mejorando de cara al futuro, para lo cual algunas medidas podrían ser las siguientes:

- a) Metodología y participación.** En la elaboración de las cuatro primeras ediciones del Inventario se utilizó una metodología que dio un salto cualitativo para la confección del 5º y se ha aplicado de nuevo en el 6º, respecto a la dinámica y herramientas usadas para la recopilación y organización de los datos a partir de la comunicación con las entidades. Gracias a dichas herramientas, que permiten el trabajo simultáneo en línea de los técnicos de las entidades y de la Plataforma, el proceso de mejora y actualización del Inventario se podrá seguir realizando con un menor esfuerzo.

Esta metodología permite la actualización permanente de manera ininterrumpida, posibilitando una fluida coordinación de la Plataforma con las entidades, de cara a plantear e implementar nuevas propuestas y/o revisiones del Inventario. **Las propuestas más relevantes en este sentido son:** i) revisar la metodología utilizada con los representantes del

movimiento de custodia; ii) conseguir que todas las entidades se familiaricen en el uso del Drive para compartir sus bases de datos de acuerdos; iii) definir y aplicar un plan de trabajo con las entidades para realizar una revisión, y actualización permanente del Inventario.

Disponer de la información de sus acuerdos de la forma organizada que ofrece el Inventario es muy útil para el propio trabajo de las entidades, como ya han confirmado varias de ellas.

Respecto a la valiosa **colaboración de las redes territoriales de custodia** de Baleares, Valencia y Cataluña con la Plataforma para compartir los datos de sus respectivos inventarios regionales, la propuesta básica es dar continuidad a la dinámica de coordinación y colaboración y, en la medida de lo posible, contribuir a extenderla a las demás redes territoriales en función de las posibilidades de cada una.

- b) Geolocalización.** La buena geolocalización de las fincas con acuerdos de custodia es una justificada aspiración del movimiento desde hace años. Sin embargo, los resultados de las sucesivas ediciones del Inventario han demostrado que la recogida, el tratamiento y el envío de los datos



Almácigo monumental, finca Guayedra, acuerdo de custodia con el Cabildo de Gran Canaria. Autor: Bernabé Moya.

es una exigente labor con desigual respuesta. **Una considerable proporción de las entidades no envía esta información** por falta de capacidad, por compromiso de confidencialidad con los propietarios o por otras razones. Esto ha traído consigo que la base de datos del Inventario siga siendo incompleta en este relevante campo. Es necesario fomentar que las entidades que no hayan compartido inicialmente los datos de geolocalización lo acaben haciendo para finalmente contar con una cartografía fiable.

c) Tipología de terrenos en custodia.

El inventario incorpora por vez primera la **custodia en suelo urbano** con iniciativas de huertos comunitarios, principalmente en la ciudad de Madrid, un campo de creciente arraigo y expansión en muchas ciudades españolas, como también lo son las acciones para favorecer la biodiversidad en zonas verdes y en edificaciones de toda índole. De cara a la próxima edición se deberá continuar el esfuerzo para recopilar este tipo de iniciativas más abundantes de lo que parece.

A su vez, el 6º Inventario ha incorporado por segunda vez otra tipología de entidad a la que se requiere seguir prestando una atención especial dada su enorme trascendencia en el ámbito territorial y de la gobernanza para la conservación de la biodiversidad. Se trata de las **entidades comunales**, destacando entre ellas las Comunidades vecinales de montes en mano común y los Montes de Socios o en proindiviso.



Almácigo monumental, finca Guayedra, acuerdo de custodia con el Cabildo de Gran Canaria. Acuarela de Fernando Fueyo.

El 6º Inventario incluye, por tercera vez, un capítulo específico dedicado a la **custodia del patrimonio natural cinegético**. Dicha modalidad sigue siendo impulsada principalmente por sociedades locales de caza articuladas principalmente por la UNAC. Hasta ahora ha sido el único tipo de custodia que tiene un tratamiento específico respecto al resto.

Otras tipologías, como la custodia agraria, la custodia fluvial y la custodia costera también encierran particularidades que necesitan una cierta diferenciación a la hora de recabar y analizar los datos de los acuerdos. Un aspecto a resaltar de las dos últimas es que se dan sobre espacio público demanial, es decir, implican directamente a las Administraciones públicas.

d) Administraciones públicas en la custodia del territorio. Se trata de un agente fundamental para el avance de la custodia del territorio en España con mucho campo de desarrollo.

En ese sentido es necesario dar continuidad a colaboraciones como la establecida desde la Fundación Biodiversidad con la Federación Española de Municipios y Provincias (FEMP)⁴ y a procesos técnicos colaborativos como los coordinados por el Foro de Redes y Entidades de Custodia del Territorio⁵, todo ello con el fin de seguir clarificando y desarrollando la normativa aplicable para generar iniciativas sólidas de custodia en el marco de las políticas, propiedades y organizaciones públicas.

Las diferentes funciones que pueden ejercer las Administraciones públicas en el ámbito de la custodia son:

1) función reguladora, 2) función como titular de derechos de propiedad o de su gestión, 3) función como entidad de custodia, 4) función facilitadora y 5) función como gestora de conservación⁶.

e) Tipología de propietario/titular

Hasta el 6º Inventario solo se ha contemplado el tipo de propiedad pero no se ha recogido información sobre el tipo de propietario o titular a pesar de tratarse de un aspecto muy significativo que merece ser incorporado en la próxima edición. Para ello sería necesario definir y consensuar el abanico de opciones:

- **Públicos:** Estatal, Patrimonio Nacional, Ministerio de Defensa⁷, comunidad autónoma, ayuntamiento; mancomunidad, Entidad Local Menor...
- **Dominio público:** cuenca hidrográfica, dominio marítimo terrestre.
- **Comunal:** comunidad de regantes, junta de pastos, monte de socios, monte en mano común, monte de utilidad pública de titularidad comunal, otros.
- **Privado:** persona física, persona jurídica: empresa (que puede ser SL., S.A., cooperativa), fundación, ONG, club deportivo...

f) **Tipo de uso dominante de los terrenos en custodia. Descripción del hábitat.** El abanico de “uso dominante en el territorio” que ofrecía el formulario del Inventario hasta la 5ª edición era la única referencia al hábitat para describir las características de cada finca. Se hacía necesaria una mejora de esta opción, puesto que el tipo de hábitat donde se da el acuerdo es un parámetro de máxima relevancia, así como su evolución a partir de las acciones de custodia. **La solución planteada en el 6º Inventario ha sido incorporar las opciones normalizadas de hábitats que utiliza SEO/BirdLife Internacional** para los diferentes censos, atlas y seguimientos de aves basados en la ciencia ciudadana.

4 Fundación Biodiversidad, FEMP (2019). “El papel de las Entidades Locales en la custodia del territorio”. Madrid. Plataforma de Custodia del Territorio.

5 Ruiz, A., Navarro, A. y Sánchez, A. (2018). “Libro blanco construyamos el futuro de la custodia del territorio”. Madrid. Foro de Redes y Entidades de Custodia del Territorio (FRECT).

6 Ruiz, A., López, B. (Coord.) (2018). “Propuestas para la mejora de las políticas públicas en relación con la custodia del territorio. Grupo de Trabajo Administraciones Públicas y custodia del territorio”. Valencia, VII Jornadas Estatales de custodia del territorio, Foro de Redes y Entidades de Custodia del Territorio (FRECT).

7 Torija, R., (2017). “Propiedad rústica militar en España: territorio y paisaje”. Departamento de Geografía, Facultad de Filosofía y Letras, Universidad Autónoma de Madrid.

La clasificación de hábitats se expone en una tabla sintética y además se puede visualizar directamente en la aplicación Google Earth para poder asignar en cada finca el hábitat principal ubicándola previamente en su cuadrícula UTM 10x10 km correspondiente. Se trata de una potente herramienta que, según reconoce SEO/Birdlife, requiere también la actualización y la depuración de algunos errores que se van detectando pero que permite llegar a un nivel de detalle muy útil para identificar los hábitats y reflejar su evolución.

- g) Sistema de indicadores para la custodia del territorio.** Tras el ensayo piloto de la red territorial AVINENÇA en la Comunidad Valenciana recogido en el 6º Inventario se hace necesario para todo el movimiento de custodia definir de forma colaborativa una batería de indicadores para medir de la forma más útil posible el impacto de la custodia del territorio en aspectos ambientales, sociales, económicos y de seguimiento. Esta mejora permitirá medir la efectividad que tiene la custodia en un territorio concreto, no solo para que las propias entidades puedan evaluar algunos aspectos de sus proyectos sino para poder trasladar a toda la sociedad, con datos cuantitativos, los beneficios económicos, sociales y ecológicos de la custodia.
- h) Registro de iniciativas de custodia.** El movimiento de la custodia lleva años trabajando en la formalización de un registro de iniciativas de custodia del territorio. Se han conseguido avances técnicos fundamentales para la identificación de buenas prácticas y registro, y gracias a ello una propuesta de posicionamiento común recogida en el 5º Inventario que ha sido posteriormente debatida con el Ministerio. La consideración principal es la necesidad de que, previo a la aprobación del registro, se trabaje en paralelo sobre las oportunidades que el mismo va a generar al movimiento de custodia, como puede ser avalar los incentivos fiscales y las ayudas provenientes de los fondos europeos, especialmente los Programas de Desarrollo Rural u otras ayudas regionales.

En cualquier caso todas las mejoras del Inventario deben contribuir a consolidarlo como la base que respaldará y facilitará la próxima creación del registro.



Alzacola rojizo favorecida por prácticas agrícolas en un viñedo de la Denominación de Origen Montilla-Moriles, Córdoba.
Autor: Paco Jiménez.

01.6. Consideraciones adicionales

- A. El Inventario es la más completa aproximación al estado de la custodia del territorio en España, pero sin duda existen más iniciativas que las aquí recogidas. Con el objeto de establecer una rigurosidad que sirva de referencia para las próximas ediciones del Inventario, no se han incorporado, en ningún caso, los acuerdos de las entidades que no hayan renovado y/o ratificado sus datos. Esto no significa que en más de una ocasión estas entidades sigan plenamente activas en la custodia. Por otro lado, **hay que sumar otras entidades que vienen haciendo custodia y hasta ahora no han participado en el Inventario** por diferentes razones posibles, entre ellas el desconocimiento de que en realidad pueden estar utilizando, sin saberlo, esta herramienta participativa de conservación.
- B. Se puede afirmar que transcurridos 19 años desde la Declaración de Montesquiú⁸, el **movimiento de custodia del territorio se ha consolidado**. Más allá de las oscilaciones en la superficie y número de acuerdos que reflejan los seis Inventarios realizados hasta la fecha, se constata que a pesar de la escasez de recursos económicos disponibles, la custodia del territorio mantiene su núcleo esencial en las organizaciones sin ánimo de lucro de la sociedad civil.
- C. Las entidades de custodia del territorio son, en la coyuntura actual, **el factor limitante para el crecimiento** y plena consolidación de la herramienta de conservación que nos ocupa. Desde el movimiento se afirma que es imprescindible que aumente la dotación presupuestaria disponible para la custodia, más allá del decidido y continuado apoyo de la Fundación Biodiversidad.
- D. Durante los doce años del Inventario se ha mejorado claramente la capacitación técnica de muchas entidades, hay valiosos recursos de conocimiento disponibles y las redes relacionales son extendidas, sanas y tupidas. Sin embargo, son **escasas las entidades que cuentan con los suficientes recursos económicos** como para tener algún profesional en sus filas, si bien es en dichas organizaciones donde se sostiene principalmente el grueso de los acuerdos y de la superficie en custodia.
- E. **Se ha conseguido mejorar notablemente la obtención de información de varios parámetros** fundamentales del Inventario, entre ellos la superficie, tipología de acuerdos, uso dominante del espacio, seguimiento de los acuerdos y Red Natura 2000. Sin embargo, se ha vuelto a constatar la dificultad para recabar información de un considerable número de entidades, especialmente de algunas de la Administración lo que ha provocado un retraso en todo el trabajo de análisis.
- F. Los datos del presente Inventario están conformes con lo previsto en la Ley Orgánica 15/1999, de 13 de diciembre, de **Protección de Datos de Carácter Personal**, tal y como reconocen las entidades en los formularios correspondientes.

8 “Declaración de Montesquiú de Custodia del Territorio” (2000). Castillo de Montesquiú, Osona. Jornadas internacionales de custodia del territorio.

02. INFORMACIÓN GENERAL

02.1. Evolución de la superficie terrestre bajo acuerdos de custodia

La superficie terrestre total dedicada a la custodia del territorio en España asciende en 2019 a **577.915 ha**, lo que supone un aumento de 207.644 ha respecto a las cifras recogidas en el inventario de 2017, es decir, un **56 %**. De esta forma no solo se supera el notable bache de 2017 sino que se alcanza la mayor extensión en custodia desde que se comenzó a elaborar el inventario en 2008. El análisis pormenorizado de estos datos indica que el 72 % de dicho incremento (149.103 ha) son aportadas por dos entidades: la Fundación de Amigos del Águila Imperial y el Lince Ibérico con 56.813 ha y la Fundación para la Conservación del Quebrantahuesos con 92.290 ha. Añadidas las 11.731 ha nuevas que aporta la Fundación Global Nature y las 9.130 ha de la Asociación Trashumancia y Naturaleza, se obtiene el 82 % de todo el crecimiento en superficie reflejado en el Inventario.

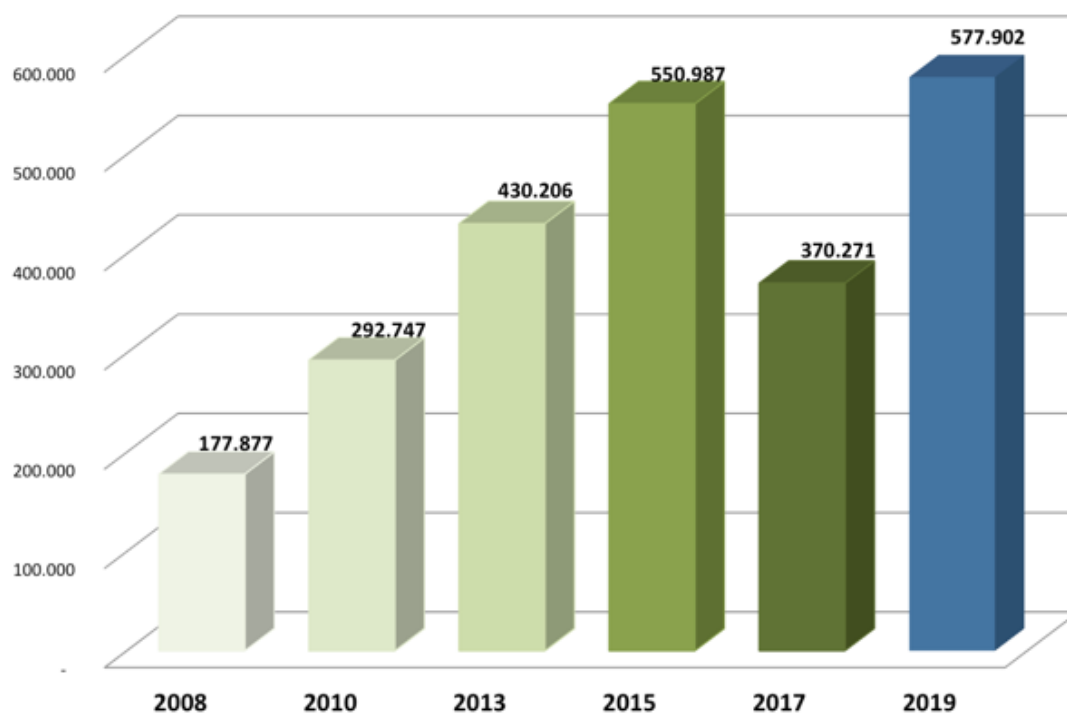


Figura 1. Evolución en el tiempo de la superficie en custodia en hectáreas.

De hecho las **36 fundaciones** que actúan como entidades de custodia suman **310.241 ha** (54 % del total). El incremento neto respecto a 2017 es de 171.683 ha y ocho fundaciones nuevas. Destacan, además de las dos mencionadas arriba, la Fundación Oso Pardo con 38.919 ha y la Fundación CBD-Hábitat con 12.269 ha.

Las **146 asociaciones** aportan **182.350 ha** (31,5 %). El incremento neto respecto a 2017 es de 39.409 ha y 67 asociaciones nuevas, destacando en el cómputo total SEO/BirdLife con 53.579 ha y la Acción por el Mundo Salvaje AMUS con 16.028 ha.

La superficie aportada por diferentes **entidades de la Administración** sigue siendo importante, a pesar de haber disminuido su número de 35 a **29 entidades** con acuerdos. La extensión alcanza las **85.112 ha** (15 %) habiendo perdido algo menos de 3.500 ha respecto al 5º Inventario. En primer lugar sigue la Junta de Extremadura, que aporta 56.135 ha seguida de la Junta de Andalucía con 19.100 h.

Entre los **casos particulares**, cabe destacar aquellos acuerdos con mayor superficie, encabezando la lista el firmado por la Fundación para la Conservación del Quebrantahuesos con el ayuntamiento de Ainsa-Sobrarbe en Huesca con 28.477 ha; El segundo más extenso, el de Santa María la Real de Nieva en Segovia, firmado por SEO/BirdLife para la protección de aves acuáticas, con 19.800 ha.

En 78 de los acuerdos, el 2,5 %, no se especifica la superficie de la finca, por lo que la cifra total, tanto para algunas entidades, como para el global, sin duda es mayor aunque no sea posible estimar en qué cuantía. Esta circunstancia ha mejorado respecto al 5º y 4º Inventario donde fueron 3,4 % y 17,7 % respectivamente la proporción de acuerdos que no aportaron datos de superficie.

Como en el anterior Inventario **todas las comunidades autónomas** cuentan, en mayor o menor medida, con terrenos dedicados a la custodia. Únicamente las ciudades autónomas de Ceuta y Melilla no tienen acuerdos.



Murciélago ratonero patudo, Santomera, Murcia. Autor: Asociación de Naturalistas del Sureste (ANSE).

02.2. Evolución del número de entidades con acuerdos de custodia del territorio

En 2019 el número total de entidades con acuerdos de custodia del territorio también ha crecido notablemente, llegándose a contabilizar un total de **218 entidades** respecto a las 148 de la anterior edición en 2017, es decir, son 70 entidades más en total, lo que supone un aumento del 47,3 %.

Todas las comunidades autónomas, excepto La Rioja y las ciudades de Ceuta y Melilla, cuentan con la sede de una o más entidades de custodia propias, aunque en La Rioja se localiza terreno custodiado por otras entidades de ámbito estatal.

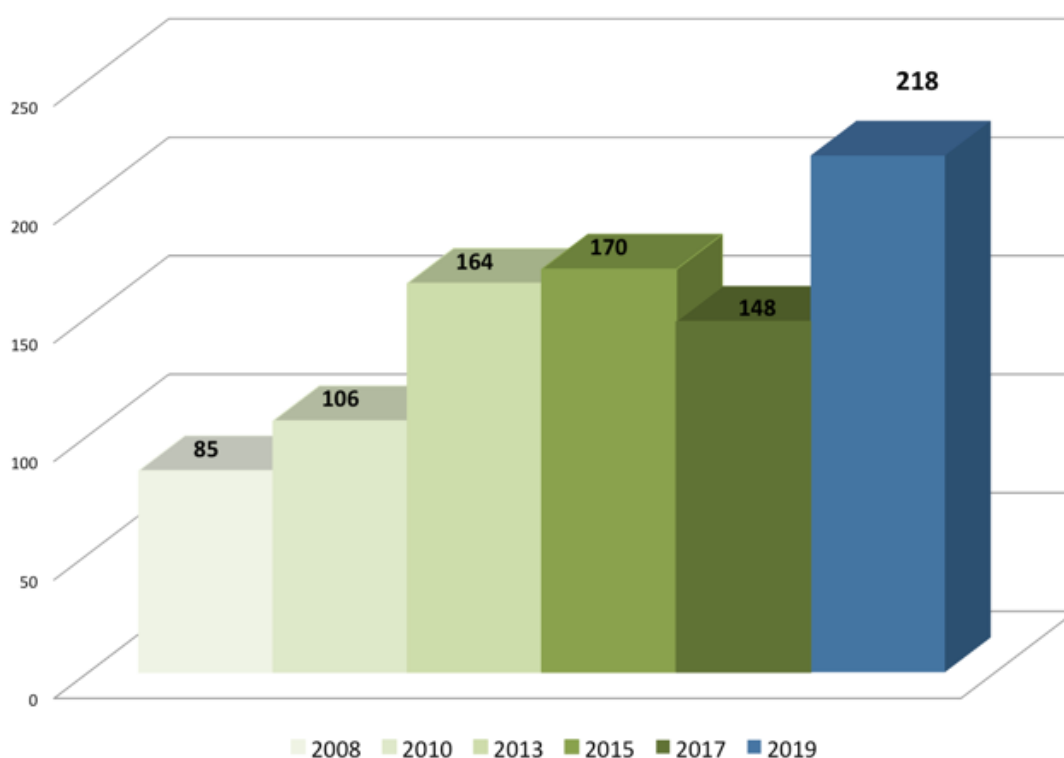


Figura 2. Evolución en el tiempo del número de entidades de custodia con acuerdos desde la creación del Inventario en 2008 hasta 2019, sin incluir las cinegéticas.

En algunas comunidades autónomas se han creado a lo largo de los últimos años organizaciones de segundo nivel, llamadas “redes”, que están impulsando la custodia del territorio en sus ámbitos de trabajo al tiempo que apoyan a las entidades de custodia en el desarrollo y mejora de su actividad. Cada una de estas redes está trabajando, en función de los recursos de los que disponen, para articular las iniciativas y entidades y servir de interlocutor con la Administración autonómica y otros agentes. Articulando a todas ellas a nivel estatal se encuentra el Foro de Redes y Entidades de Custodia del Territorio (FRECT). En el punto 03.3.2 se amplía la información sobre las redes territoriales de custodia.

02.3. Evolución del número de acuerdos de custodia del territorio

El número ha crecido de forma clara llegando a los **3.100 acuerdos**, superando así el límite alcanzado en 2015 cuando la cifra total fue de 2.687. El **crecimiento** neto desde 2017 ha sido de 697 acuerdos, es decir, un **29 %**, no obstante, los nuevos acuerdos firmados entre 2018 y 2019 han sido 807.

Estos **3.100 acuerdos** están repartidos por todo el territorio español (salvo en Ceuta y Melilla). El aumento de acuerdos de custodia se produce en todas las comunidades autónomas salvo La Rioja, donde se mantiene igual y Cataluña y Castilla-La Mancha que disminuyen en 56 y 74 acuerdos respectivamente. Las que más crecen son Aragón (147), Galicia (135) y la Región de Murcia (121).

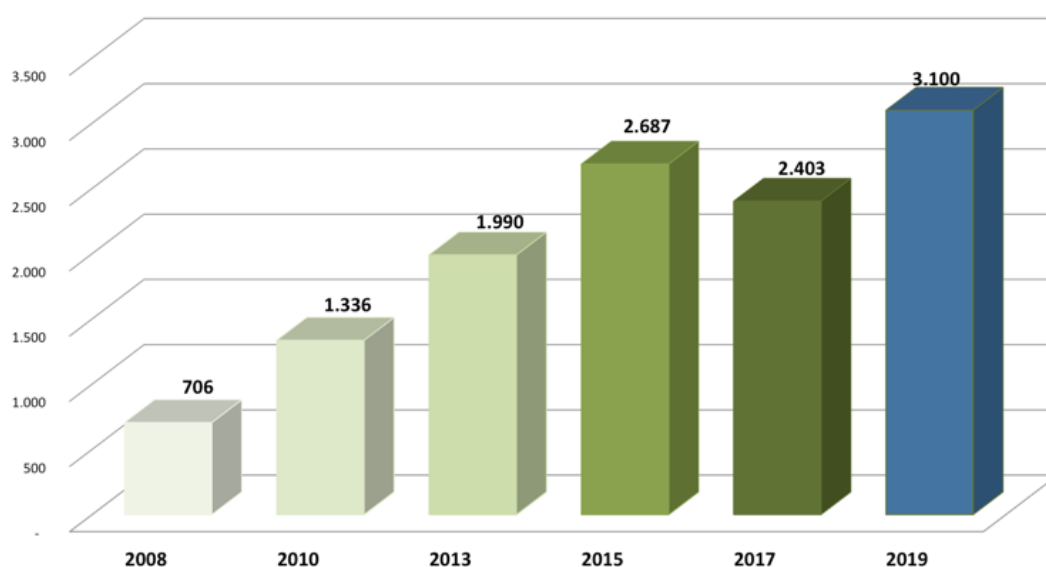


Figura 3. Evolución del número de acuerdos de custodia.

02.4. Mapa general de la custodia

El 6º Inventario vuelve a ofrecer un detallado mapa interactivo donde puede visualizarse por capas la distribución de los diferentes tipos de acuerdos y entidades añadiendo pormenorizada información en cada registro. La vocación de esta herramienta cartográfica es la de ir actualizándose permanentemente con las aportaciones de las entidades de custodia en consonancia con el resto de la base de datos del Inventario.

A vista de pájaro se observa que los acuerdos están extendidos por todo el suelo nacional, salvo algunas partes de ambas mesetas y del sistema Ibérico. La densidad es heterogénea: los principales bastiones

son la ribera del Mediterráneo desde Cataluña hasta Murcia, incluyendo la isla de Menorca; Madrid, La Mancha y Extremadura en la zona centro occidental; en el norte, Cantabria y Euskadi, junto con parte de Asturias y Galicia.

El archipiélago canario también cuenta con un creciente número de iniciativas de custodia al menos en cinco de sus islas.

[Enlace para acceder al Mapa de la Custodia](#)

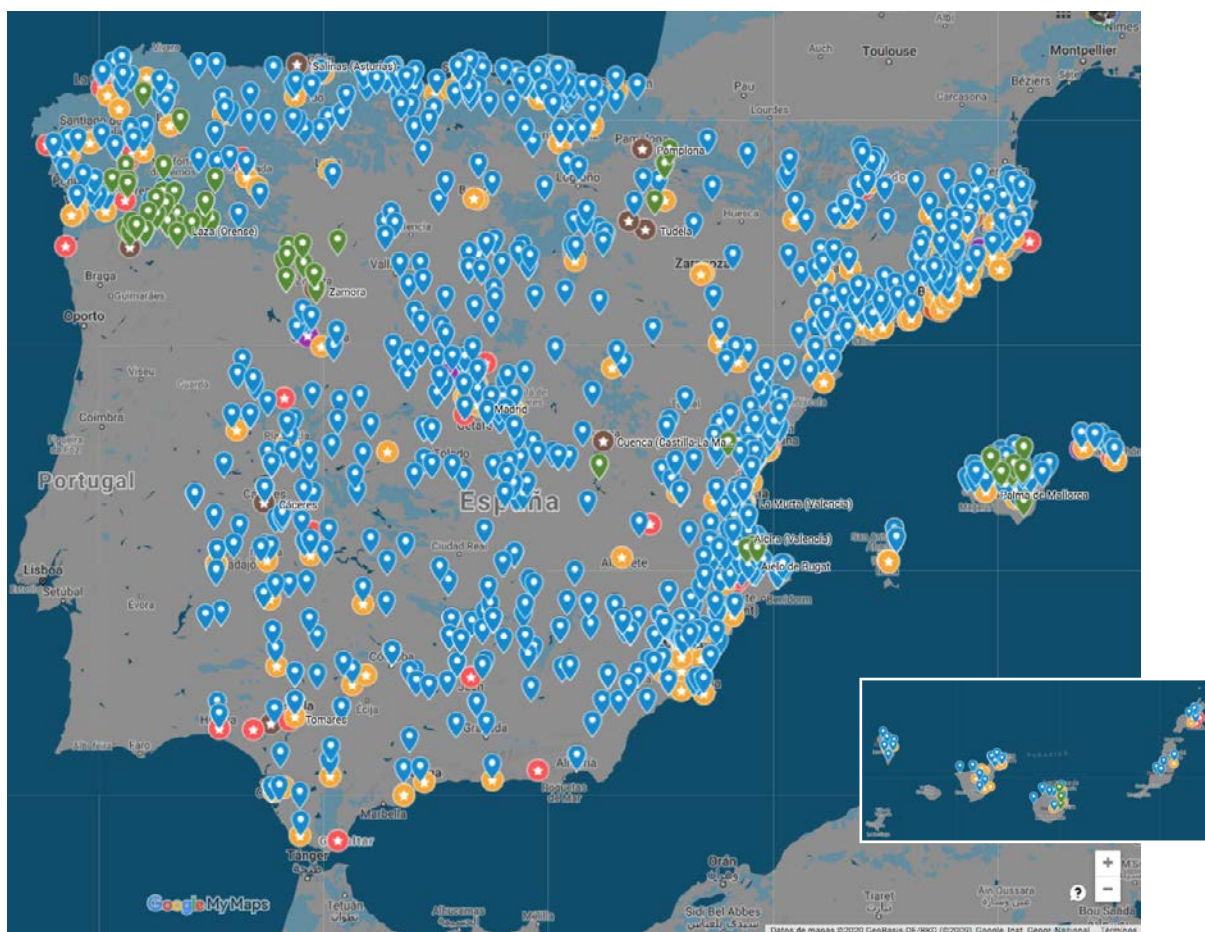


Figura 4. Mapa de la custodia con entidades, redes y acuerdos. Azul acuerdos; verde acuerdos cinegéticos.

03. INFORMACIÓN SOBRE LAS ENTIDADES DE CUSTODIA

03.1. Distribución territorial de la sede de las entidades vinculadas a la custodia

Cataluña es la comunidad con mayor número de entidades de custodia, con un total de 63, seis menos que en 2017. Le siguen las Islas Canarias con 25 entidades, gracias a un inusitado crecimiento desde las cuatro que inscribió en el 5º Inventario de 2017. La lista continúa con la Comunidad de Madrid y sus 19 entidades, la Comunidad Valenciana con 18, Galicia 16, Islas Baleares 14, Andalucía 12 y la Región de Murcia 10. El resto de comunidades no superan las siete entidades.

Madrid acoge diversas entidades que, teniendo su sede en la capital, desarrollan acuerdos en varias comunidades autónomas, como ya se puso de manifiesto en anteriores ediciones del Inventario.

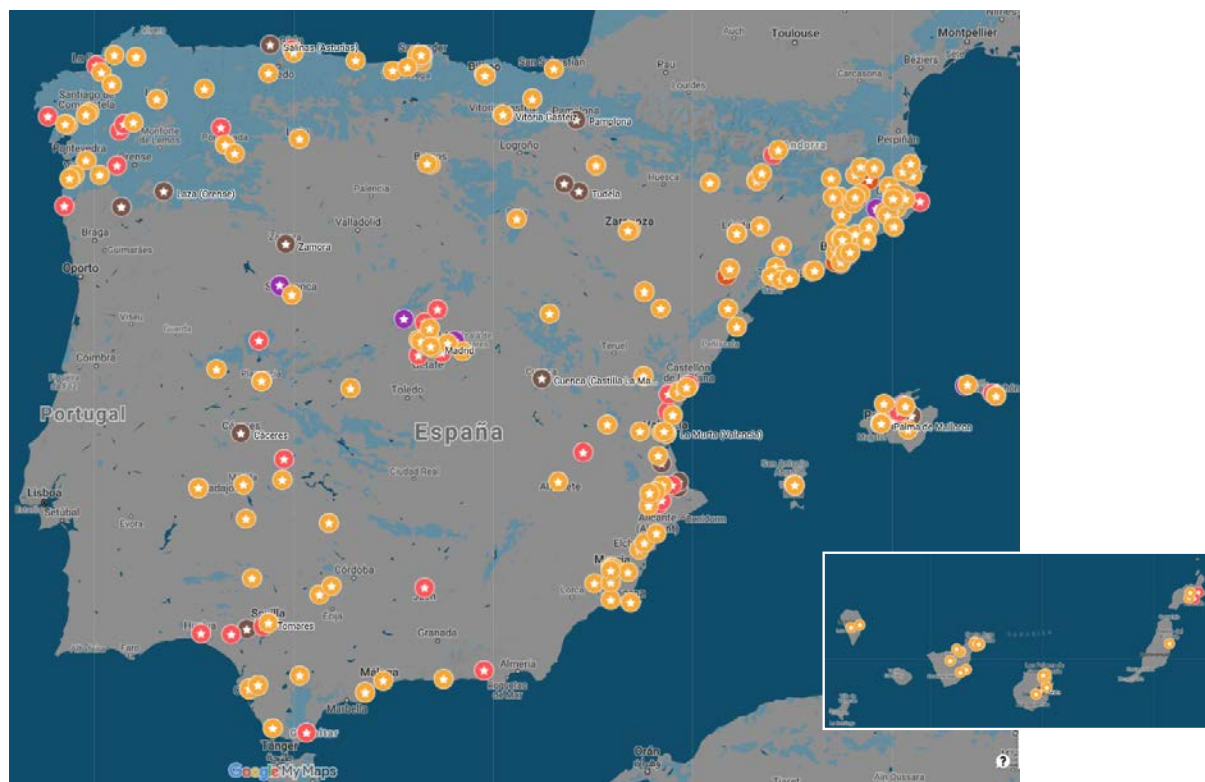


Figura 5. Ubicación de la sede oficial de las entidades de custodia: naranja, entidades con acuerdos; rojo, entidades sin acuerdos; morado, sede de redes territoriales; marrón, entidades cinegéticas.

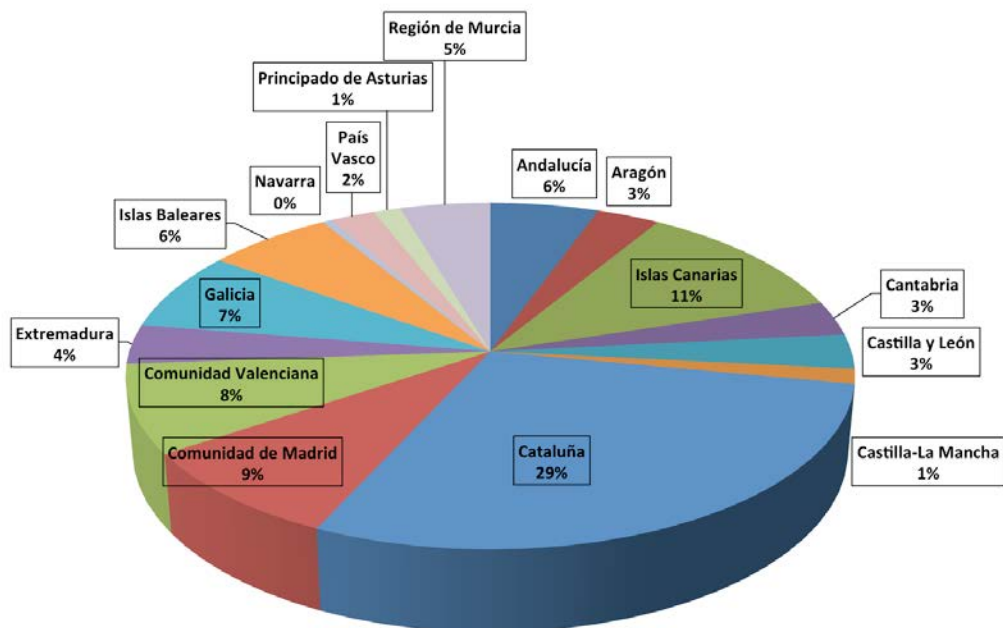


Figura 6. Distribución porcentual del número de entidades de custodia según la comunidad autónoma donde ubican su sede.



Ganadero de los Picos de Europa con la Fundación para la Conservación del Quebrantahuesos (FCQ). Autor: FCQ.

La siguiente tabla y gráfico muestran la evolución temporal del número de entidades con acuerdos en cada una de las comunidades autónomas.

Comunidades autónomas	2010	2013	2015	2017	2019
Andalucía	6	10	13	5	12
Aragón	3	4	5	6	7
Cantabria	2	3	4	5	7
Castilla-La Mancha	1	2	4	4	3
Castilla y León	3	5	8	5	7
Cataluña	68	88	84	69	63
Comunidad de Madrid	10	10	22	13	19
Comunidad Valenciana	16	19	21	10	18
Extremadura	1	1	2	5	8
Galicia	6	15	17	7	16
Islas Baleares	6	8	10	3	14
Islas Canarias	0	1	3	4	25
Navarra	0	0	2	0	1
País Vasco	3	4	6	3	5
Principado de Asturias	1	3	4	1	3
Región de Murcia	4	10	10	8	10
Total	130	183	215	148	218

Tabla 1. Evolución temporal del número de entidades de custodia según la comunidad autónoma donde ubican su sede.

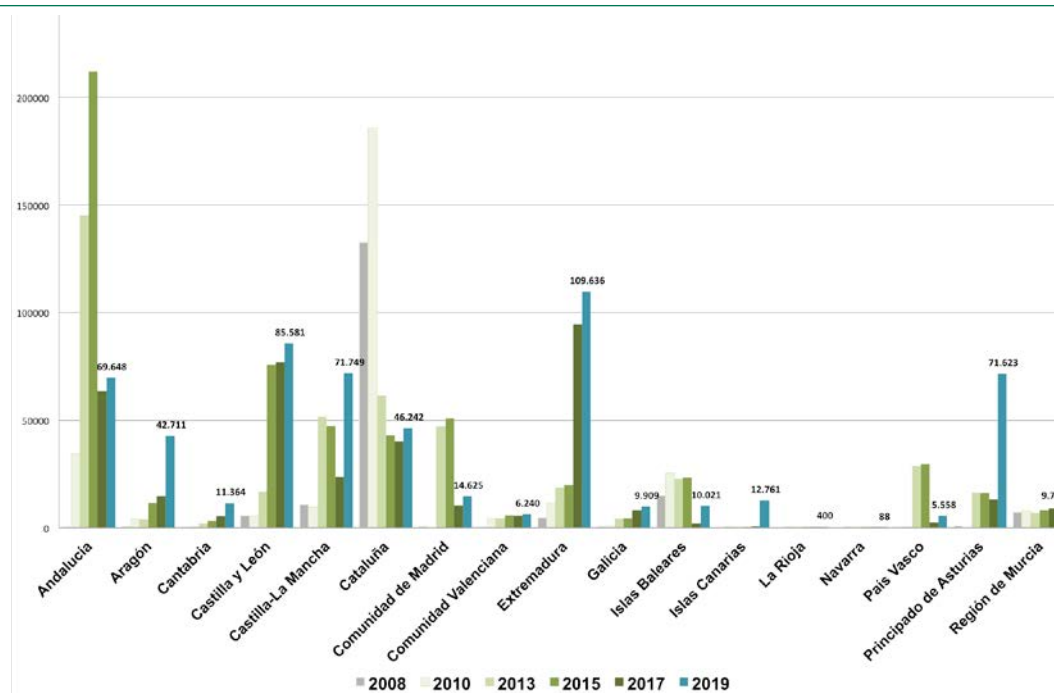


Figura 7. Evolución temporal del número de entidades de custodia según la comunidad autónoma donde ubican su sede.

03.2. La actividad de las entidades de custodia

Como ya se ha visto el comportamiento general de los indicadores relativos a la custodia del territorio (número de acuerdos, superficie bajo custodia y número de entidades) refleja aumentos inequívocos, habiéndose recuperado de esta forma la tendencia de crecimiento manifestada a lo largo de los cuatro primeros inventarios, al contrario de lo reflejado en el 5º en 2017.

El 6º Inventario recoge **seis entidades que han firmado más de 100 acuerdos**, una entidad más que en 2017. Se trata de la asociación ACUDE (413 acuerdos), la Fundación Lurgaia (182), la Fundación Global Nature (181), Apadrinaunolivo.org (147), la Junta de Extremadura (137) y la Conselleria de Agricultura, Desarrollo Rural, Emergencia Climática y Transición Ecológica de la Generalitat Valenciana (125 acuerdos).

Se incluyen dos fundaciones, dos asociaciones y dos gobiernos autonómicos entre las seis entidades que suman cada una más de 100 acuerdos. Entre todas ellas, el aumento más notable lo ofrece la Asociación Apadrinaunolivo.org, la cual ha pasado de 4 acuerdos en 2017 a 147 en la actualidad, ilustrando así el esfuerzo realizado en su campaña de impacto nacional para conservar, no solo la actividad agraria sostenible, sino la propia viabilidad demográfica del pueblo de Oliete en Teruel. Se trata de la entidad novel entre las que superan los 100 acuerdos respecto a los dos inventarios anteriores.

Las cinco primeras entidades de la lista suman un total de 1.060 acuerdos, lo que supone que el **2 % de las entidades tienen el 34 % de los acuerdos totales**, mientras que para la misma comparativa resultaba el 39,5 % en 2017 y el 40 % en 2015.

Entidad	2017	2019
ACUDE	328	413
Fundación Lurgaia	138	182
Fundación Global Nature	241	181
Asociación Apadrinaunolivo.org	4	147
Junta de Extremadura	119	137
Conselleria Medio Ambiente. Generalitat Valenciana	124	125
Sociedad Galega de Historia Natural	52	97
Fundació Catalunya la Pedrera	62	78
Diputació de Girona	84	78
Fragas do Mandeo	62	63
ConSORCI de les Gavarres	70	58
GOB Mallorca	0	57
Sociedad Española de Ornitología (SEO/BirdLife)	51	56
Fundación de Amigos del Águila Imperial, Lince Ibérico	28	54
Fundación Oso Pardo	53	54
Asociación Forestal de Soria-Iniciativa Montes de Socios	41	49
Fundación Naturaleza y Hombre	47	48
Grup d'Estudi i Protecció dels Ecosistemes Catalans-Ecològistes de Catalunya (GEPEC-EdC)	31	41
Red de huertos urbanos comunitarios de Madrid	0	41
Resto de entidades	868	1.141
Total	2.403	3.100

Tabla 2. Relación de entidades con más de 40 acuerdos en 2019.

Número de acuerdos	Entidades 2017	Entidades 2019
250 a 500 acuerdos	1	1
100 a 249 acuerdos	4	5
50 a 99 acuerdos	7	9
25 a 49 acuerdos	14	14
10 a 24 acuerdos	18	29
5 a 9 acuerdos	23	24
4 acuerdos	8	5
3 acuerdos	13	14
2 acuerdos	8	25
1 acuerdo	42	92

Tabla 3. Tipificación de las entidades según su número de acuerdos.

Los cambios más significativos respecto al tipo de entidades y sus número de acuerdos se han dado en tres tipologías: i) las que tienen entre 10 y 24 acuerdos que han crecido en 9 entidades; ii) las que tienen 2 acuerdos que se han incrementado en 17 entidades; iii) las que tienen un solo acuerdo que han crecido en 50 entidades sumando 92, lo que supone el 42 % de las 218 totales.

Hay **160 entidades (73 %)** que tienen menos de 10 acuerdos.

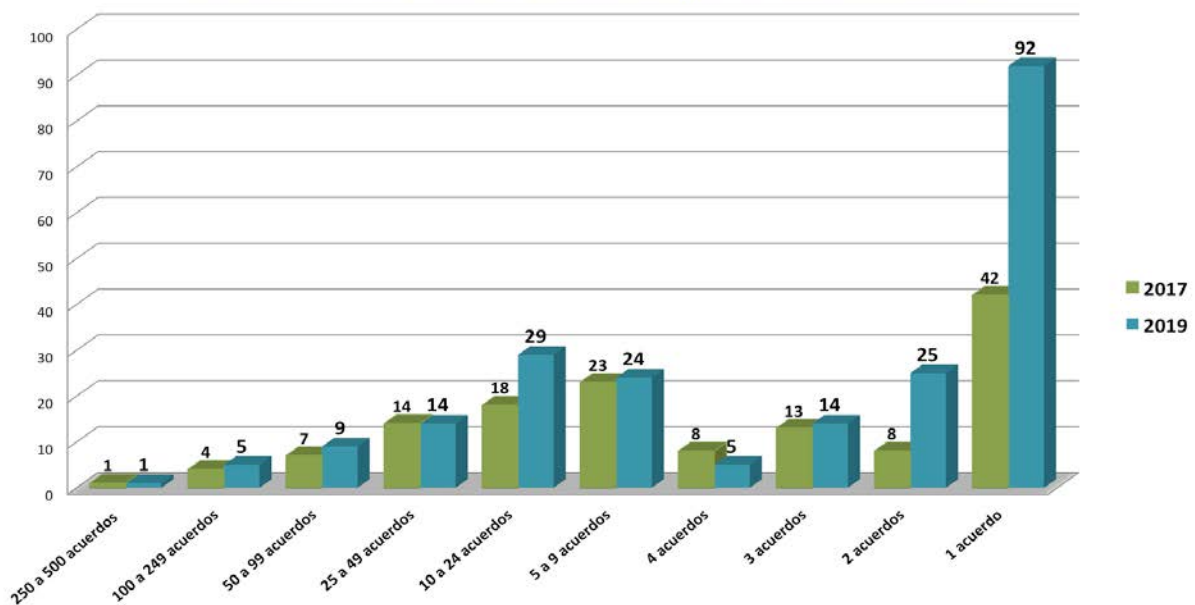


Figura 8. Distribución de entidades de custodia según su número de acuerdos.

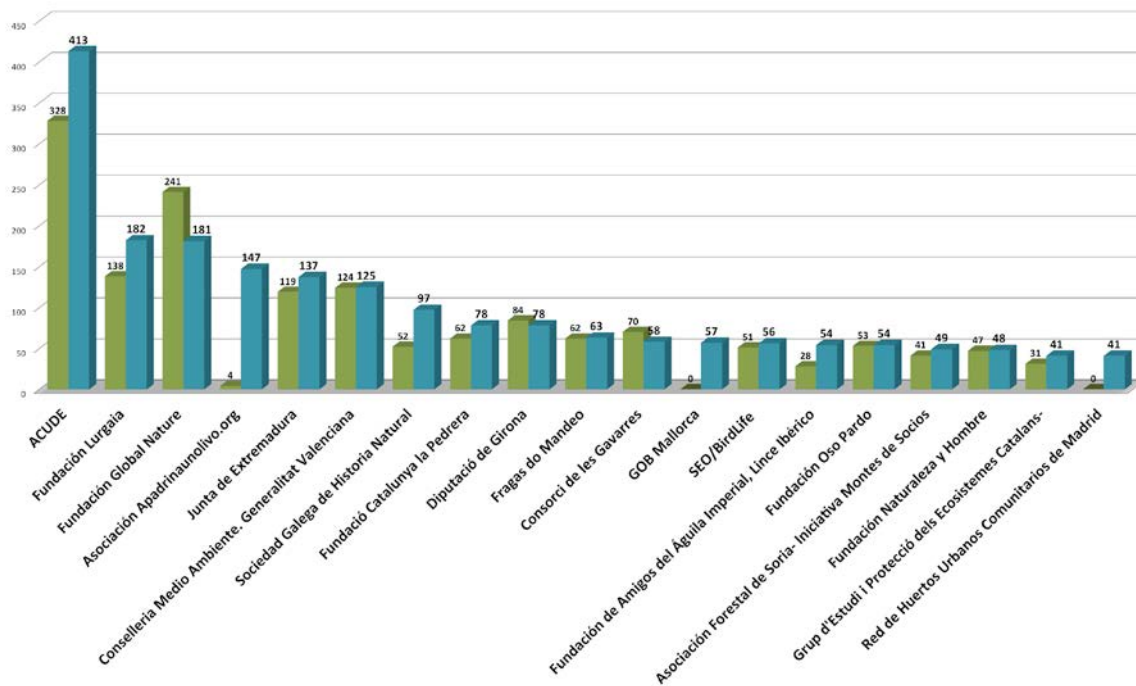


Figura 9. Principales entidades por número de acuerdos.

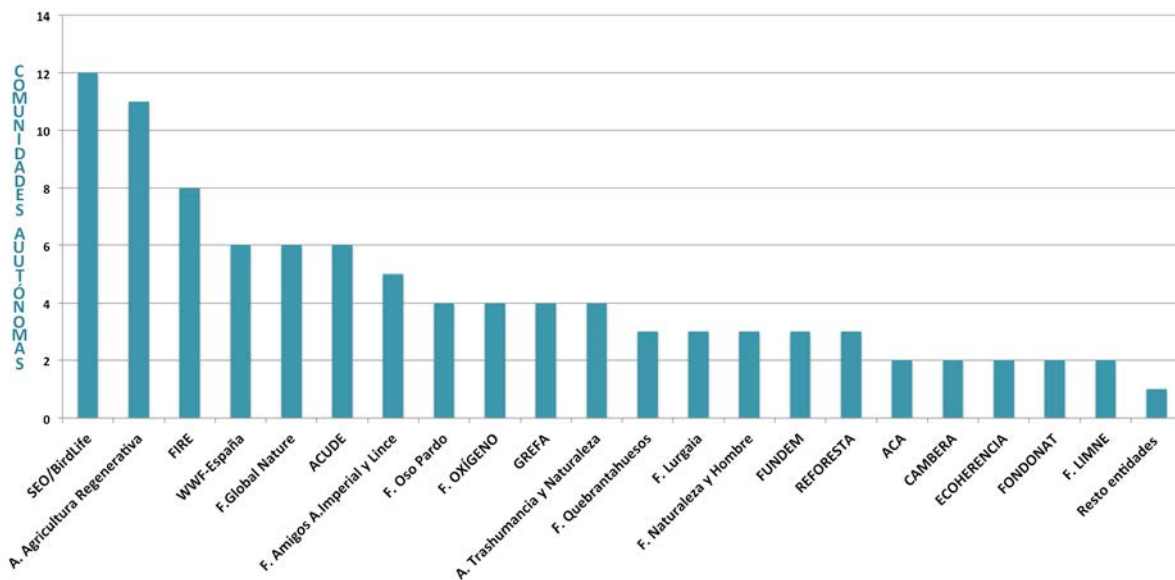


Figura 10. Implantación de las entidades en las comunidades autónomas.

SEO/BirdLife es la entidad con mayor implantación territorial de custodia en España, sus 56 acuerdos se reparten por 12 de las 17 comunidades autónomas. La Asociación de Agricultura Regenerativa reparte sus 26 acuerdos en 11 comunidades. La Fundación Internacional para la Restauración de los Ecosistemas (FIRE) tiene 22 acuerdos distribuidos en ocho comunidades.

Les siguen con presencia en seis comunidades cada una: WWF-España, ACUDE y Fundación Global Nature. Por su parte la Fundación de Amigos del Águila Imperial, Lince Ibérico y Espacios Naturales de Carácter Privado tiene acuerdos en cinco comunidades; las fundaciones Oso Pardo y Oxígeno, junto a GREFA y la Asociación Trashumancia y Naturaleza reparten sus acuerdos en cuatro comunidades; las fundaciones Naturaleza y Hombre, FUNDEM, Lurgaia y Quebrantahuesos tienen acuerdos en tres comunidades. La Asociación de Ciencias Ambientales (ACA), la Red Cambera, la cooperativa Ecoherencia, Fondonat y la Fundación LIMNE tienen sus acuerdos en dos comunidades.

Las 197 entidades restantes tienen sus acuerdos en una sola comunidad autónoma.

Entidad	Superficie 2017	Superficie 2019	Diferencia ha
Fundación de Amigos del Águila Imperial y el Lince Ibérico	53.108	109.921	56.813
Fundación para la Conservación del Quebrantahuesos	3.000	95.290	92.290
Junta de Extremadura	54.077	56.135	2.058
SEO/BirdLife	52.292	53.579	1.287
Fundación Oso Pardo	33.827	38.919	5.092
Fundación Global Nature	12.150	23.881	11.731
Junta de Andalucía	20.150	19.100	-1.050
Acción por el Mundo Salvaje	16.000	16.028	28
Asociación Forestal de Soria-Iniciativa Montes de Socios	13.560	14.663	1.103
Fundación para la Conservación de la Biodiversidad y su Hábitat (CBD-HABITAT)	13.629	12.269	-1.360
WWF España	12.229	12.227	-2
Grup d'Estudi i Protecció dels Ecosistemes Catalans- (GEPEC-EdC)	3.683	9.915	6.232
Asociación Trashumancia y Naturaleza	-	9.130	9130
Fundació Catalunya la Pedrera	8.116	8.646	530
ACUDE	8.540	8.291	-250
Resto de las entidades	65.913	89.922	24.009
Total	370.273	577.915	207.642

Tabla 4. Principales entidades por superficie en custodia.

Por parte de **la Administración pública**, cabe destacar en el apartado de gobiernos autonómicos la aportación de la **Junta de Extremadura** con sus 137 acuerdos, 18 de los cuales se enmarcan en el proyecto *LIFE + Recuperación de la distribución histórica del Lince Ibérico en España y Portugal*, sumando unas 15.000 ha por este concepto, si bien 12 de dichos acuerdos ya estaban vigentes desde 2014. A estos se añaden 101 acuerdos firmados en el año 2017 gracias a una línea de financiación para realizar medidas de conservación en la Red Natura 2000, donde se prima los *Convenios de Colaboración*

para el Desarrollo Sostenible entre los propietarios y la Administración. Por último, en el año 2019, se han sumado 19 nuevos acuerdos enmarcados en el proyecto LIFE + ZEPAURBAN gestión de ZEPAS urbanas en Extremadura.

La Conselleria de Agricultura, Desarrollo Rural, Emergencia Climática y Transición Ecológica de la Generalitat Valenciana mantiene prácticamente el mismo número de acuerdos, pasando de 124 a 125, todos ellos enmarcados en su estrategia de conservación basada en 'microrreservas de flora' y 'reservas de fauna'. La Junta de Andalucía, tras la drástica disminución recogida en el 5º Inventario, tanto de acuerdos como de superficie, mantiene 31 acuerdos y 19.100 ha en 2019.

Las entidades locales actuando como entidades de custodia han rebajado su aportación, con un total de 255 acuerdos frente a los 305 de 2017. Son 16 ayuntamientos frente a 20, cinco consorcios frente a ocho, una diputación igualmente y, como novedad, un cabildo insular.

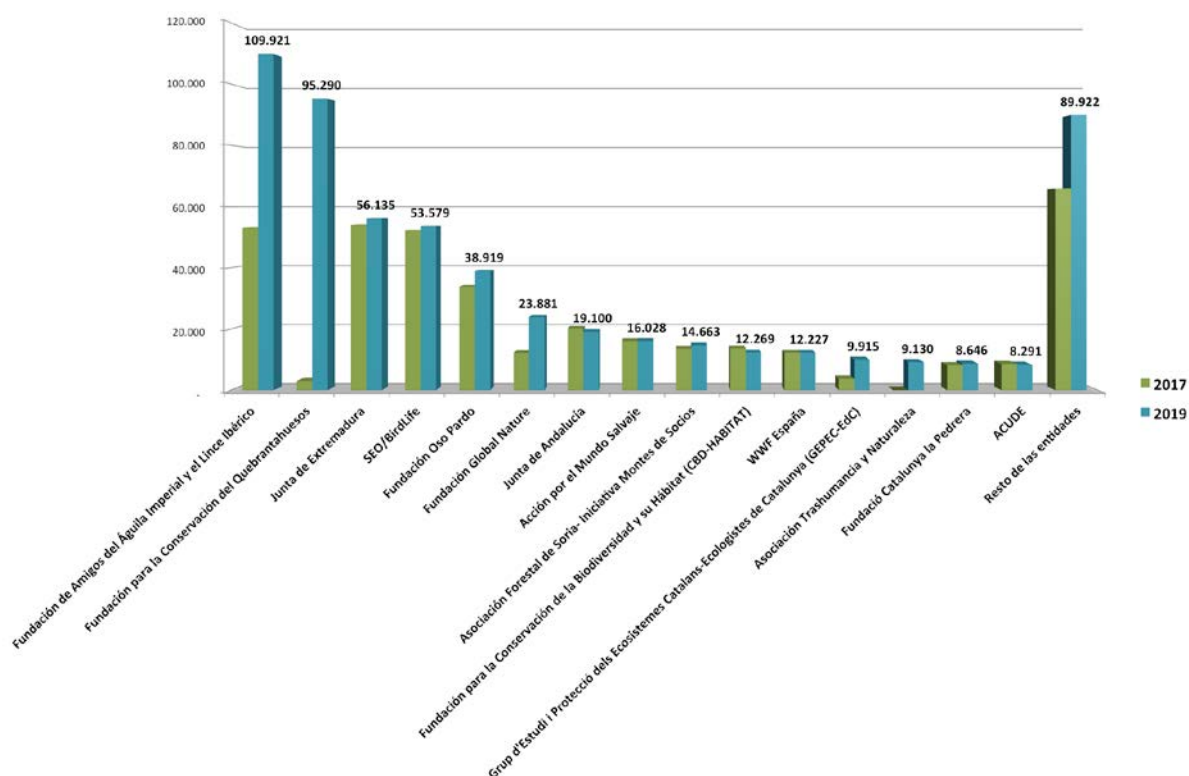


Figura 11. Entidades que aportan una mayor superficie bajo custodia.

La lista de entidades respecto a la superficie está encabezada por la **Fundación Amigos del Águila Imperial, Lince Ibérico y los Espacios Naturales Privados con 109.921** (19 % del total); le siguen la Fundación para la Conservación del Quebrantahuesos con 95.290 ha (16,5 %); la Junta de Extremadura con más de 56.135 ha (9,7 %); SEO/BirdLife con 53.579 ha (9,3 %) y la Fundación Oso Pardo con 38.919 ha (6,7 %).

Sumando los acuerdos de las cinco primeras entidades alcanzan el 61,2 % de la superficie bajo custodia en España frente al 57,6 % que dicha suma resultó en el 5º Inventario de 2017.

Sumando los acuerdos de las primeras 19 entidades suman el 88 % de la extensión. En el 5º Inventario bastaba sumar los acuerdos de 12 entidades para alcanzar la misma proporción.

Como ya se ha citado anteriormente en 78 de los acuerdos (2,5 %) no se especifica la superficie de la finca, por lo que la cifra total, tanto para algunas entidades, como para el global, se estima mayor aunque no sea posible determinar en qué cuantía. Esta circunstancia ha mejorado respecto al 5º y 4º Inventario donde fueron 3,4 % y 17,7 % respectivamente la proporción de acuerdos que no aportaron datos de superficie.

03.3. Tipología de entidades

03.3.1 Entidades con acuerdos de custodia

De las 218 entidades con acuerdos de custodia recogidas en el 6º Inventario, 146 de ellas (66,9 %) se encuentran inscritas con la categoría de Asociaciones/ONG, de las cuales 63 participan por vez primera en el Inventario y 83 son veteranas de anteriores ediciones.

Las Fundaciones con acuerdos suman 36 (16,5 %), de las cuales nueve son nóveles y 27 son veteranas.

Además, desde el sector empresarial se vuelven a sumar a este inventario las mismas cuatro cooperativas veteranas (1,8 %) aportando el enfoque de la economía social en la custodia del territorio.

El sector público ejerciendo como entidad de custodia está representado por seis entidades menos que en 2017 sumando actualmente 29 instituciones (13 %), de las cuales 24 son entidades locales, tres son gobiernos autonómicos y dos son otros organismos públicos. Los nóveles del sector público suman 5 entidades.

Tipos de entidades	Entidades	Acuerdos	Superficie ha
Asociaciones	146	1587	182.348
Fundaciones	36	908	310.342
Gob. autonómicos	3	293	78.519
Entidades locales	24	255	6.530
Cooperativas	4	27	111
Comunales	3	25	1
Otros organismos públicos	2	5	64
Total	218	3.100	577.915

Tabla 5. Tipos de entidades de custodia, acuerdos y superficie que aportan.

Por último, merecen capítulo propio las entidades del **sector comunal o comunitario**, el cual, no encaja ni en el sector público, ni en el privado. Se trata de tres Comunidades de Montes Vecinales en Mano Común (CMVMC), uno más que en 2017. Dos de estas CMVMC son, además, ICCAS reconocidas por la ONU, es decir, Áreas de Valor Natural Conservadas por Comunidades Locales⁹. Conjuntamente han establecido 25 acuerdos (15 más que en 2017) con objetivos de conservación con propietarios de fincas colindantes del monte comunal, desarrollando así una vía de enorme potencial para la articulación de medidas de gestión en numerosos espacios abandonados.

9 ICCA-Territorios de vida (2018). Asociación Iniciativa Comunales, España.

Solo en Galicia hay aproximadamente 2.800 CMVMC sumando 700.000 ha, lo que supone la cuarta parte de toda la región. Colindantes a estos montes comunales existen, en muchos casos, minifundios abandonados que carecen de gestión alguna pudiendo favorecer la recuperación del bosque autóctono pero también la proliferación de invasoras e incendios si no se interviene para evitarlo. Estas son algunas de las circunstancias que justifican las iniciativas de custodia de las comunidades inscritas en el Inventario.

Existen, repartidas por toda España, otras entidades comunales de diferentes características pero consideramos muy probable que un buen número de ellas comparta el objetivo de la conservación, y el potencial de poder emplear la custodia del territorio para intervenir en terrenos aledaños o incluso entre diferentes comunales. Este es uno de los objetivos de la Asociación de Comunidades de Regantes Históricas y Tradicionales de Andalucía, creada tras el éxito del proyecto internacional MEMOLA con la Universidad de Granada y las comunidades de regantes de Sierra Nevada, donde la Demarcación Hidrográfica de las Cuencas Mediterráneas Andaluzas ha reconocido estos sistemas tradicionales por sus funciones de regulación y recarga de acuíferos y adaptación al cambio climático, beneficiando también a la biodiversidad. De hecho, se estudia el establecimiento de un acuerdo de custodia fluvial con la confederación para el caso de Cáñar y Río Chico, dentro del espacio protegido de Sierra Nevada¹⁰.

Por otro lado, la Asociación Forestal de Soria (ASFOSO) es la principal referencia para la recuperación y articulación de los Montes de Socios (también llamados 'en proindiviso') en toda el país, para lo cual ya ha incorporado entre sus herramientas la custodia del territorio¹¹ como se refleja en el presente Inventario, así como en la edición anterior.

Las VII Jornadas Estatales de Custodia del Territorio activaron el Grupo de Trabajo 'Los comunales en la custodia del territorio', entre cuyos objetivos se encuentran 'dar a conocer la realidad de los usos comunales en el movimiento de custodia y viceversa; clarificar las distintas tipologías básicas de iniciativas de custodia del territorio donde intervienen, o pueden hacerlo, los comunales'¹².

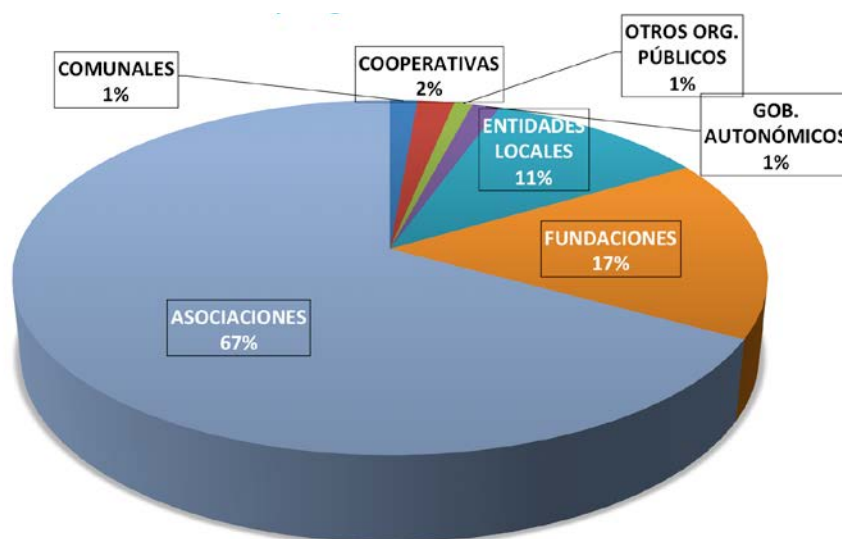


Figura 12. Entidades de custodia agrupadas según su tipología.

10 Plataforma de Custodia del Territorio (2018). "Proyecto MEMOLA, custodia del paisaje con sistemas comunales de riego en Sierra Nevada".

11 Sabaté, X. (Coord.), (2017). "Custodia del territorio y Montes de Socios en España. Oportunidades para la conservación del patrimonio natural y el desarrollo rural". Asociación Forestal de Soria ASFOSO.

12 Prada, O., Durá, C.J. (Coords.), (2018). "Los usos comunales en la custodia del territorio" Grupo de Trabajo III. Valencia, VII Jornadas Estatales de custodia del territorio, Foro de Redes y Entidades de Custodia del Territorio (FRECT).

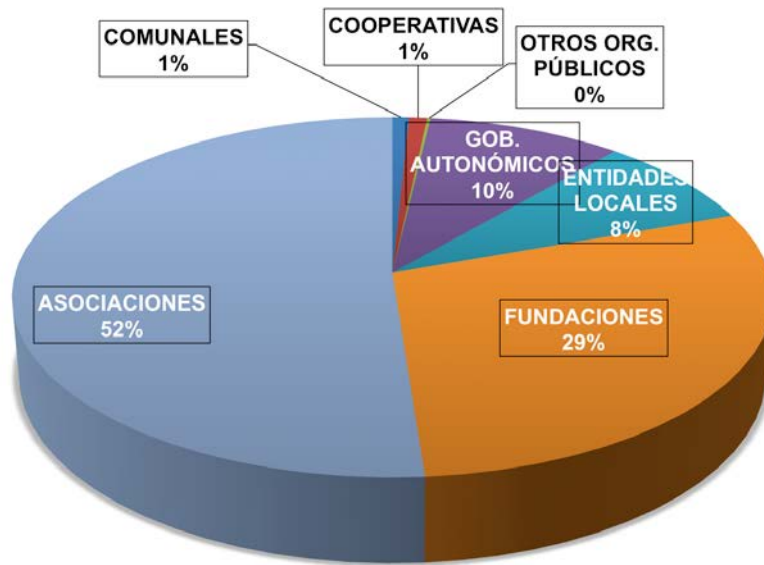


Figura 12b. Acuerdos según el tipo de entidades.

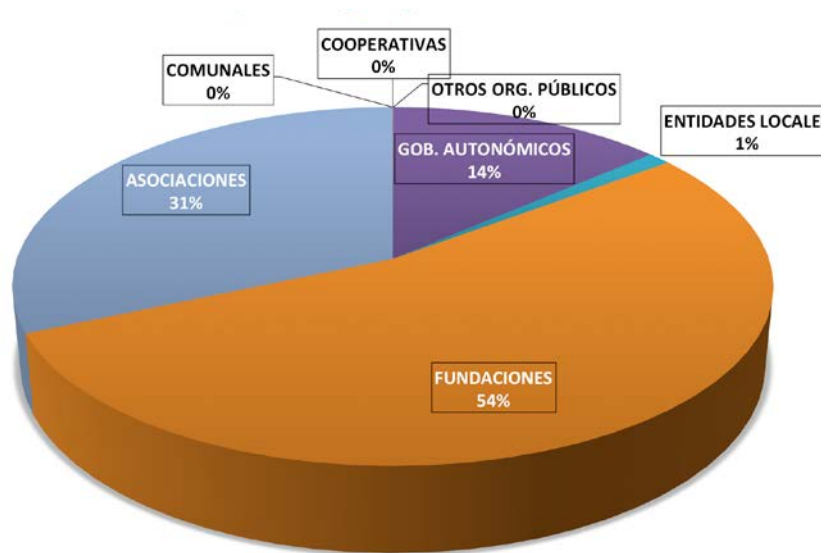


Figura 12c. Superficie en custodia según el tipo de entidades.

03.3.2 Redes territoriales de custodia

En algunas comunidades autónomas españolas se han creado a lo largo de los últimos años redes, como organizaciones de segundo nivel, que están impulsando la custodia del territorio en sus ámbitos de trabajo al tiempo que apoyan a las entidades de custodia en el desarrollo y mejora de su actividad.

Cada una de estas redes está trabajando, en función de los recursos de los que disponen, para articular las iniciativas y entidades y servir de interlocutor con la Administración autonómica y otros agentes.

Existen ocho redes territoriales consolidadas con ámbito autonómico o interautonómico que funcionan como organizaciones de segundo nivel, impulsando la custodia en sus ámbitos, al tiempo que apoyan a las entidades de custodia en el desarrollo y mejora de su actividad. A continuación, se nombran las redes existentes en la actualidad:

- Xarxa para la Conservación de la Natura, antes Xarxa de Custòdia del Territori de Catalunya.
- Rede Galega de Custodia do Territorio.
- Red de Custodia de Castilla y León.
- Red Transcantábrica de Custodia del Territorio. País Vasco, Cantabria, Asturias y norte de Castilla y León (RTCCT).
- Red Aragonesa de Custodia del Territorio.
- ICTIB, Impulsores de la Custodia del Territorio en las Islas Baleares.
- Red de Custodia del Territorio de Castilla-La Mancha y Madrid.
- AVINENÇA, Asociación Valenciana de Custodia y Gestión Responsable del Territorio.

Durante el periodo que abarca el 6º Inventario se han dado los primeros pasos para crear la Red Andaluza de Custodia del Territorio una vez desaparecida la Red Ínsulas que operó en dicha región hasta 2016. Por el contrario, apenas se ha avanzado en la creación de las redes de Extremadura, La Rioja, Navarra y Región de Murcia las cuales recibieron apoyo de la Fundación Biodiversidad en 2016¹³.

El Foro de Redes y Entidades de Custodia del Territorio (FRECT) funciona como organización de tercer nivel integrando a todas las redes territoriales y ejerciendo un papel muy destacado como representante e interlocutor del movimiento de custodia en toda España.

La Unión Nacional de Asociaciones de Caza (UNAC) es miembro fundador del FRECT y actúa como Red de custodia articulando a organizaciones cinegéticas de 10 comunidades autónomas con el cometido de integrar sus actuaciones en el objetivo común de la Custodia del Patrimonio Natural Cinegético.

13 Plataforma de Custodia del Territorio, Fundación Biodiversidad, (2016). Nuevas redes de custodia del territorio en Navarra, La Rioja, Murcia y Extremadura.

03.3.3 Otras entidades vinculadas a la custodia

El 6º Inventario también incorpora la relación de 41 entidades sin acuerdos de custodia vigentes en 2019, que sí los tuvieron inscritos en alguno de los dos inventarios anteriores. Se trata de 25 asociaciones, 12 fundaciones, dos grupos de desarrollo rural, una cooperativa social y un banco de tierras.

También se recogen otras 34 entidades que no tienen, ni han tenido, acuerdos suscritos aunque se consideran organizaciones vinculadas a la custodia del territorio por estar implicadas activamente en el desarrollo de esta estrategia de conservación, entre los que se encuentran 23 asociaciones, ocho fundaciones, una cooperativa social, una empresa consultora y un cátedra universitaria.

Un elocuente ejemplo lo aporta la destacada entidad de ciencia ciudadana, Asociación Fotografía y Biodiversidad, con su plataforma web Biodiversidad Virtual¹⁴. Esta organización es miembro fundador del FRECT y contribuye al movimiento con un amplio número de voluntarios especialistas que se dedican a la identificación y clasificación de todo tipo de seres vivos, patrimonio natural y cultural, vinculados a los acuerdos de custodia.

El listado de todas estas entidades sin acuerdos se recoge en el Anexo 02.2 del Inventario pero no se incorporan en el análisis y cálculos del presente informe.

14 Plataforma Biodiversidad Virtual, (2019). Asociación Fotografía y Biodiversidad.

04. INFORMACIÓN SOBRE LOS ACUERDOS DE CUSTODIA

04.1. Distribución territorial de los acuerdos de custodia

Los 3.100 acuerdos están repartidos por todo el territorio español (salvo en Ceuta y Melilla) con una densidad desigual. La **Región de Murcia** vuelve a ocupar, respecto a densidad, la **primera posición** con **40,4 acuerdos/1.000 km²**; en segundo lugar está el País Vasco con 27,4 acuerdos/1.000 km²; en tercer puesto las Islas Baleares con 23,2 acuerdos/1.000 km².

Cataluña es la **comunidad autónoma con más acuerdos (710)**, ocupando el cuarto lugar respecto a la densidad con 22,1 acuerdos/1.000 km².

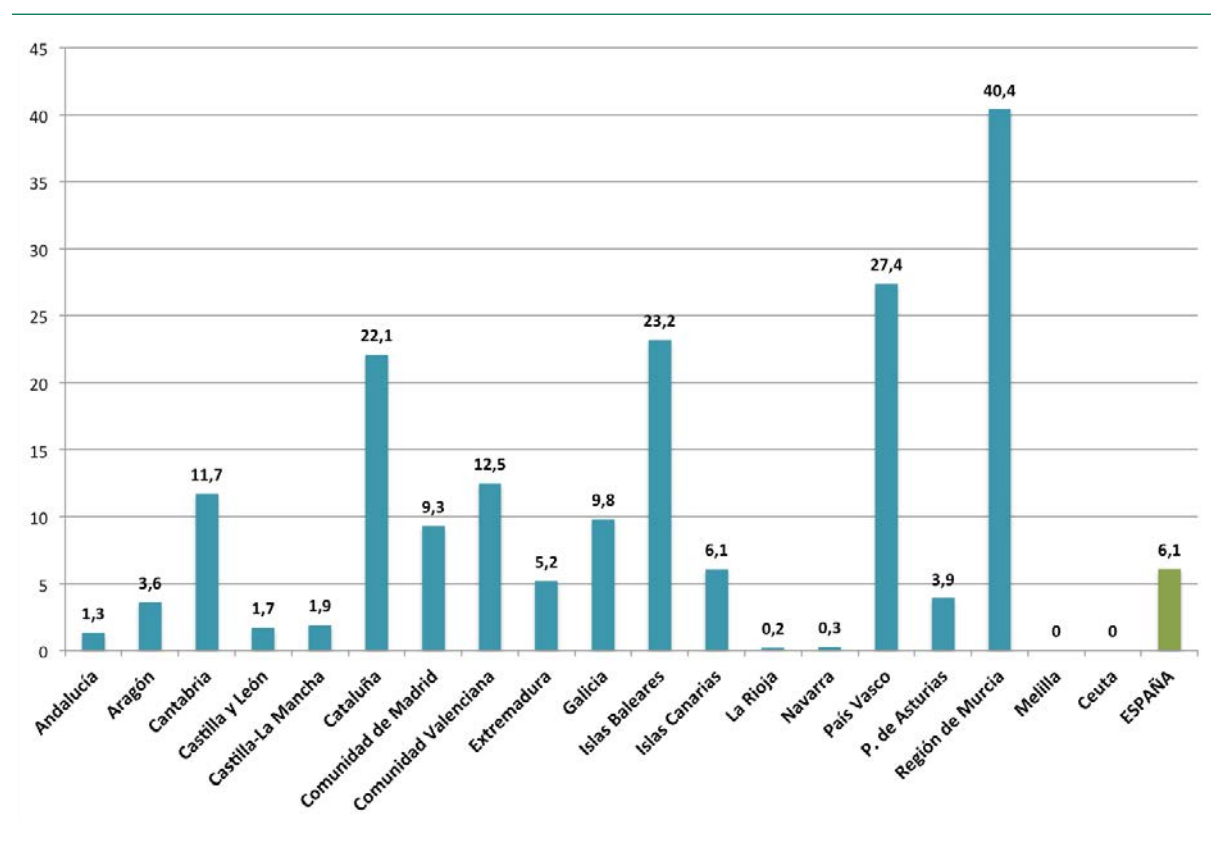


Figura 13. Densidad relativa del número de acuerdos de custodia según la superficie de cada comunidad autónoma.

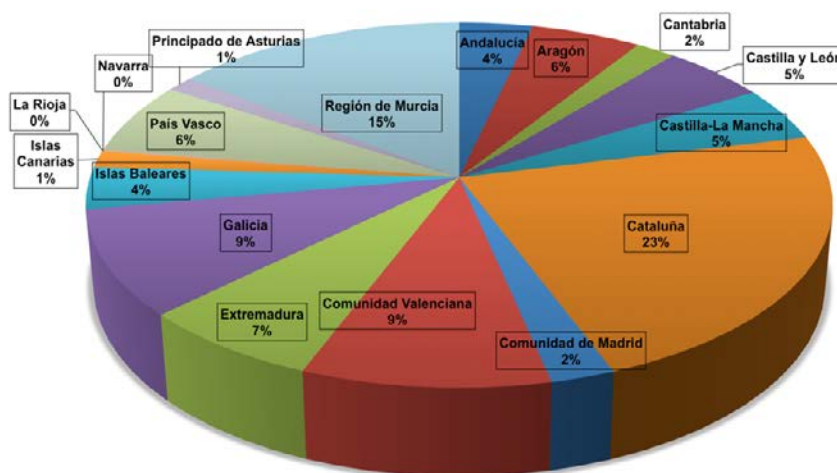


Figura 14. Porcentaje del total de acuerdos de custodia agregados por comunidades autónomas.

04.4.1 Evolución del número de acuerdos en las comunidades autónomas

La tabla y el gráfico siguientes muestran la evolución del número de acuerdos en cada una de las comunidades autónomas a lo largo de los seis inventarios realizados desde 2008. Se ha añadido una columna para cuantificar la diferencia entre los resultados del 6º Inventario y la anterior edición de 2017.

Comunidad	2008	2010	2013	2015	2017	2019	Diferencia 2019-2017
Andalucía	17	45	144	465	99	114	15
Aragón	1	6	10	15	24	171	147
Cantabria	3	2	23	18	49	62	13
Castilla y León	17	52	95	109	137	162	25
Castilla-La Mancha	35	55	89	114	224	150	-74
Cataluña	342	443	636	796	766	710	-56
Comunidad de Madrid	5	18	29	16	12	75	63
Comunidad Valenciana	2	135	195	231	215	290	75
Extremadura	32	77	94	53	182	215	33
Galicia	0	16	26	80	154	289	135
Islas Baleares	103	189	227	229	27	116	89
Islas Canarias	0	1	2	1	9	46	37
La Rioja	0	1	1	1	1	1	0
Navarra	0	1	1	1	1	3	2
País Vasco	21	71	133	143	143	198	55
Principado de Asturias	2	50	76	76	24	41	17
Región de Murcia	124	174	209	328	336	457	121
Total	704	1.336	1.990	2.676	2.403	3.100	697

Tabla 6. Distribución territorial de los acuerdos de custodia y su evolución temporal.

El 6º Inventario refleja el aumento del número de acuerdos en 14 de las 17 comunidades autónomas, sobresaliendo los casos de Aragón, Galicia y la Región de Murcia con incrementos de 147, 135 y 121 acuerdos respectivamente. El aumento en Aragón está protagonizado por la Asociación Apadrinaunolivo.org¹⁵, la cual ha pasado de tener cuatro acuerdos en 2017 a 147 en la actualidad (ver apartado 03.2). En Galicia destacan los 45 nuevos acuerdos de la Sociedad Galega de Historia Natural en la comarca de A Limia. En la Región de Murcia, además de lo ya dicho para ACUDE (apdo. 03.2), es significativa la actualización de la Entidad de Custodia del Territorio para la Conservación del Garbancillo de Tallante con 19 acuerdos.

Les siguen cuatro comunidades autónomas con incrementos que superan los 50 acuerdos: las Islas Baleares (+89), destacando el GOB Mallorca con 57 acuerdos aunque en realidad solo dos son nuevos (no se recibió información para el 5º inventario); la Comunidad Valenciana (+75), donde la Fundación Global Nature aporta 47 acuerdos nuevos en el Desert de les Palmes; la Comunidad de Madrid (+63), resaltando los 41 acuerdos aportados por la Red de Huertos Urbanos Comunitarios y el País Vasco (+55), donde la Fundación Lurgaia engrosa su ya dilatada lista con 36 nuevos acuerdos.

También son significativos los incrementos del número de acuerdos en las Islas Canarias (+37), destacando siete nuevos acuerdos de la Fundación Canaria Reserva Mundial de la Biosfera La Palma; en Extremadura (+33), de los cuales 18 son de la Junta de Extremadura; y Castilla y León (+25), donde ASFOSO aporta ocho acuerdos nuevos.

La lista de comunidades con aumentos continúa con el Principado de Asturias (+17), donde la Fundación Quebrantahuesos inscribe por primera vez nueve acuerdos (solo uno de ellos establecido después de 2017); en Andalucía (+15), de los cuales ocho son de la Asociación Trashumancia y Naturaleza (todos firmados en 2013 y no inscritos anteriormente); en Cantabria (+13), donde Fundación Quebrantahuesos inscribe por primera vez cinco acuerdos (solo uno posterior a 2017); y Navarra (+2).

Por el contrario, únicamente dos comunidades disminuyen su número de acuerdos respecto a 2017: Castilla-La Mancha (-74) y Cataluña (-56). La Rioja se mantiene igual, con un solo acuerdo.

15 Plataforma de Custodia del Territorio, Fundación Biodiversidad, (2019). "Apadrinaunolivo.org con la custodia del territorio en Teruel".

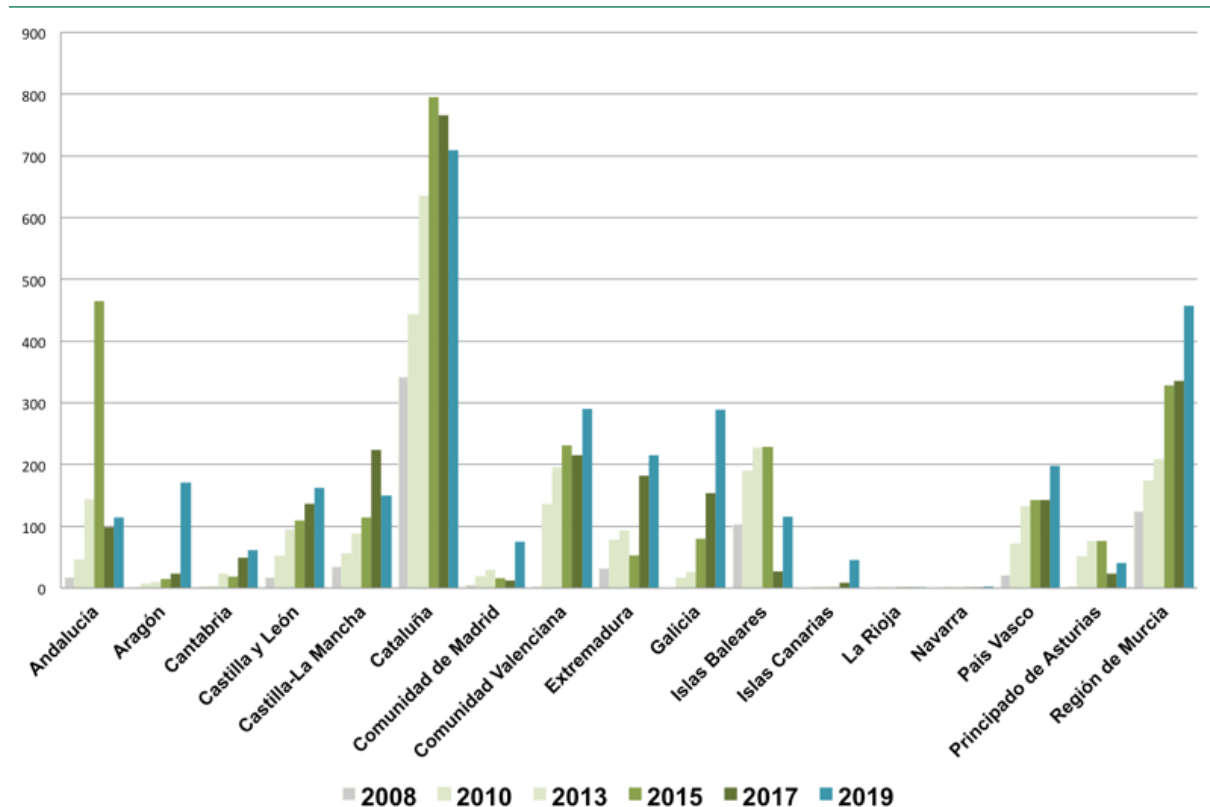


Figura 15. Evolución del número de acuerdos por comunidades autónomas.

Respecto a Cataluña la Xarxa explica que “se observa un cierto descenso en el número total de iniciativas desde 2017 (donde ya había habido un descenso respecto a 2015), pero este no es debida ni a una rescisión de contratos o convenios, ni a una falta de nuevas iniciativas de custodia, sino en gran parte a criterios más estrictas en la catalogación de una iniciativa como a custodia del territorio, y también a la falta de respuesta de algunas entidades que constaban en el anterior inventario”.¹⁶

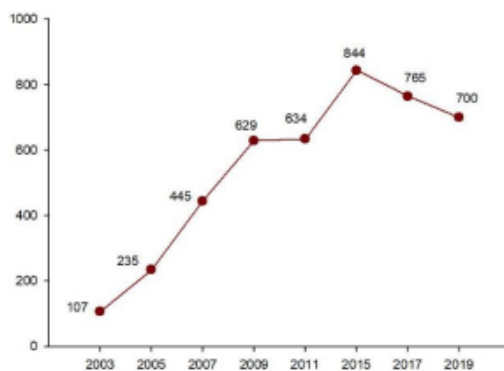


Figura 16. Evolución del número de acuerdos en Cataluña según los datos del VIII Inventario Catalán de Iniciativas de Custodia del Territorio (XCN 2019).

16 Bagaria, G., Juvinyà, C., Navalpotro, H. & Rodrigo, J.,(2019). Inventari de custòdia del territori a Catalunya 2019. Informes de la Xarxa per a la Conservació de la Natura, núm. 1, 45 pp.

04.1.2 Evolución de la superficie por comunidades autónomas

Extremadura vuelve a ser **la comunidad autónoma con mayor extensión** en custodia con casi 110.000 ha, seguida de Castilla y León, con más de 85.000 ha, Castilla-La Mancha y el Principado de Asturias, con casi 72.000 ha cada una.

En 2019 **todas las comunidades muestran incrementos en la superficie** dedicada a la custodia respecto al inventario de 2017.

Donde se da mayor crecimiento es en el Principado de Asturias con más de 58.000 ha, si bien la mayor parte están vinculadas a los acuerdos que la Fundación para la Conservación del Quebrantahuesos ya tenía activos con sociedades locales de cazadores desde 2013.

Castilla-La Mancha está en segundo lugar respecto al incremento en superficie. A pesar de haber reducido su número de acuerdos, aumenta en 48.120 ha, de las cuales más de 35.000 corresponden a la Fundación de Amigos del Águila Imperial y el Lince Ibérico (FAAI), mientras que 12.542 ha son aportadas por la Fundación Global Nature.

En Aragón la superficie incrementada suma casi 30.000 ha, siendo también la Fundación Quebrantahuesos quien aporta la mayor parte por medio de un acuerdo con el Ayuntamiento de Ainsa-Sobrarbe. Extremadura también sigue creciendo con 15.000 ha, de las cuales 10.000 son aportadas por la FAAI.

También destacan en quinto lugar las Islas Canarias con un crecimiento que supera las 12.000 ha, donde la Asociación Abeque aporta 8.000 con su iniciativa para la erradicación de invasoras y exóticas, en el Parque Rural de Teno¹⁷.

Estos datos son más precisos que en inventarios anteriores gracias a la colaboración de las entidades para incorporar información en los nuevos acuerdos y para asignar superficies a los acuerdos ya registrados. No obstante, aún un 2,5 % de los acuerdos incluidos en el 6º Inventario no disponen de datos de superficie, mientras que en otro número indeterminado de casos las cifras corresponden a estimaciones y no a mediciones precisas.

17 CULTANIA, (2019). "Diagnóstico y prospección para el desarrollo de iniciativas de custodia del territorio en Tenerife". Área de Sostenibilidad, Medio Ambiente y Seguridad, Cabildo de Tenerife. (Pág. 78-79.)

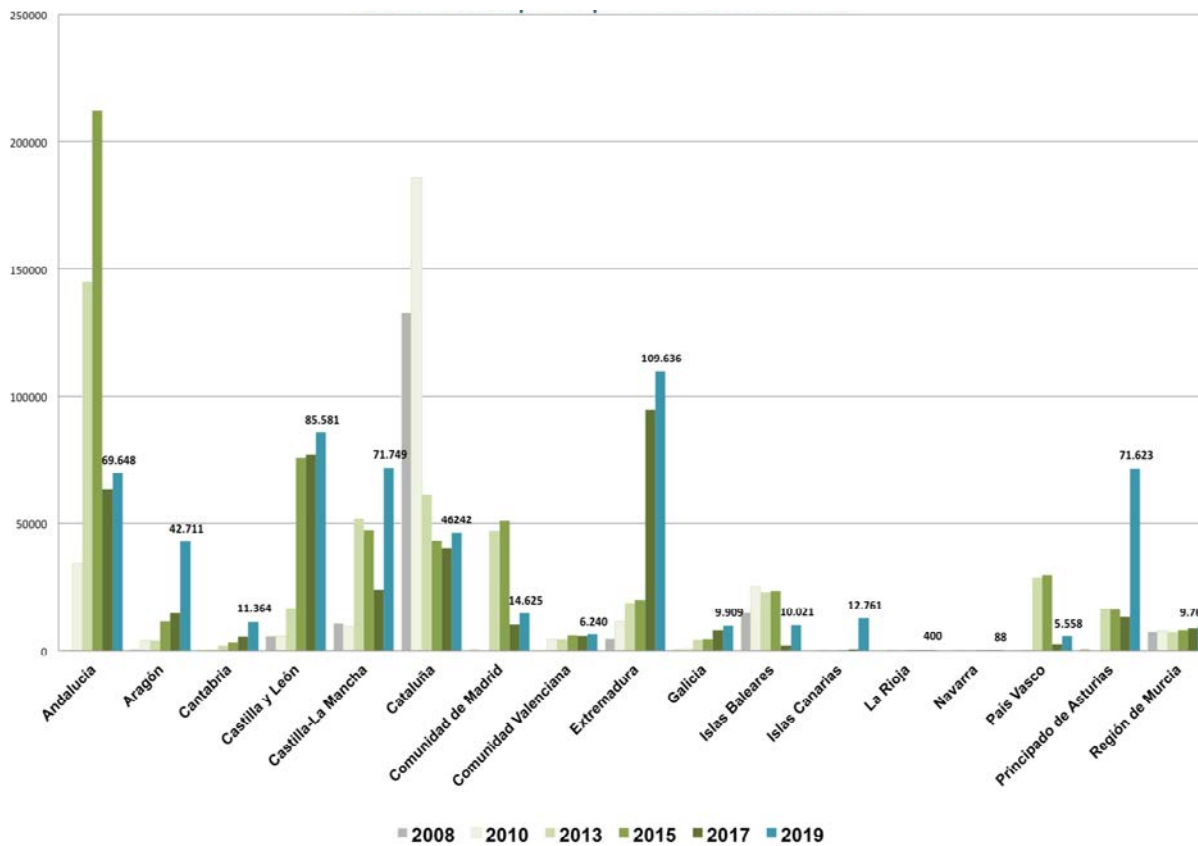


Figura 17. Evolución de la superficie bajo custodia por comunidades autónomas.

Comunidad Autónoma	2008	2010	2013	2015	2017	2019	Diferencia 2019-2017
Principado de Asturias	743		16.242	16.051	13.197	71.623	58.426
Castilla-La Mancha	10.836	9.688	51.580	47.360	23.629	71.749	48.120
Aragón	500	3.826	3.826	11.589	14.719	42.711	27.992
Extremadura	4.680	11.468	18.669	19.826	94.362	109.636	15.274
Islas Canarias	0	209	244	217	484	12.761	12.276
Castilla y León	5.544	5.576	16.657	75.534	76.912	85.581	8.669
Islas Baleares	14.795	25.383	22.705	23.320	2.011	10.021	8.011
Andalucía	57	34.476	145.114	211.954	63.420	69.648	6.229
Cataluña	132.686	185.807	61.406	42.892	40.092	46.242	6.150
Cantabria	196	123	2.082	3.175	5.402	11.364	5.962
Comunidad de Madrid	459		47.087	50.739	10.437	14.625	4.188
País Vasco	55	112	28.613	29.671	2.466	5.558	3.092
Galicia	529	752	4.258	4.284	8.284	9.909	1.625
Región de Murcia	7.258	8.017	6.950	8.252	8.878	9.760	882
Comunidad Valenciana	2	4.345	4.391	5.707	5.563	6.240	677
Navarra	0	17	17	17	17	88	71
La Rioja	0	400	400	400	400	400	0
Total	178.340	290.198	430.241	550.987	370.272	577.915	207.644

Tabla 7. Evolución de la superficie bajo custodia por comunidades autónomas en los 6 inventarios.

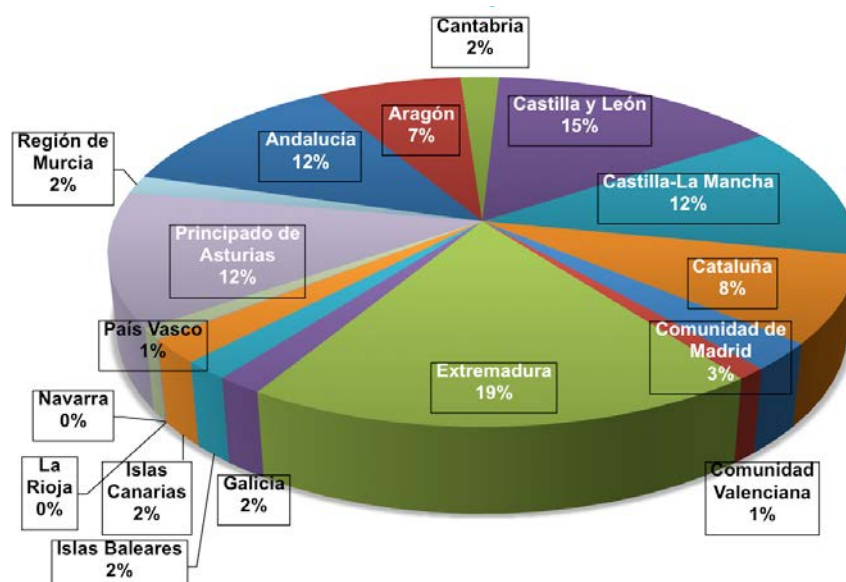


Figura 18. Distribución de la superficie bajo custodia por comunidades autónomas según el % del total en España.

04.2. Tipología de los acuerdos de custodia

Los acuerdos de custodia se han clasificado en función de su tipología en ocho categorías diferentes. De los 3.100 acuerdos existentes en el 2019, en 27 de ellos no se indica la tipología concreta del mismo, por lo que se recogen en la categoría 'sin datos'. Se trata del 0,9 % del total, importante mejora respecto al 5º Inventario donde faltó este dato en el 8,5 % de acuerdos.

El tipo más común vuelve a ser el **acuerdo escrito de custodia del territorio** con **1.742 casos (56 %)**.

Los convenios territoriales suman 340 casos, al igual que en 2017 representan el 11 %. Se trata principalmente de convenios firmados por Administraciones autonómicas (Junta de Extremadura, Generalitat Valenciana y Junta de Andalucía) con propietarios privados.

En tercer lugar están los acuerdos verbales con 286 casos, sumando el 9 % frente al 5 % que representaron en el 2017. Los *acuerdos de cesión de uso por un tiempo determinado* son aproximadamente el 8 %; el *contrato de arrendamiento* suma el 7 % al igual que la *transferencia de propiedad*. Por último los *derechos reales de aprovechamiento parcial* y los derechos reales de usufructo suman nueve y siete casos respectivamente sin llegar al 1 % del total.

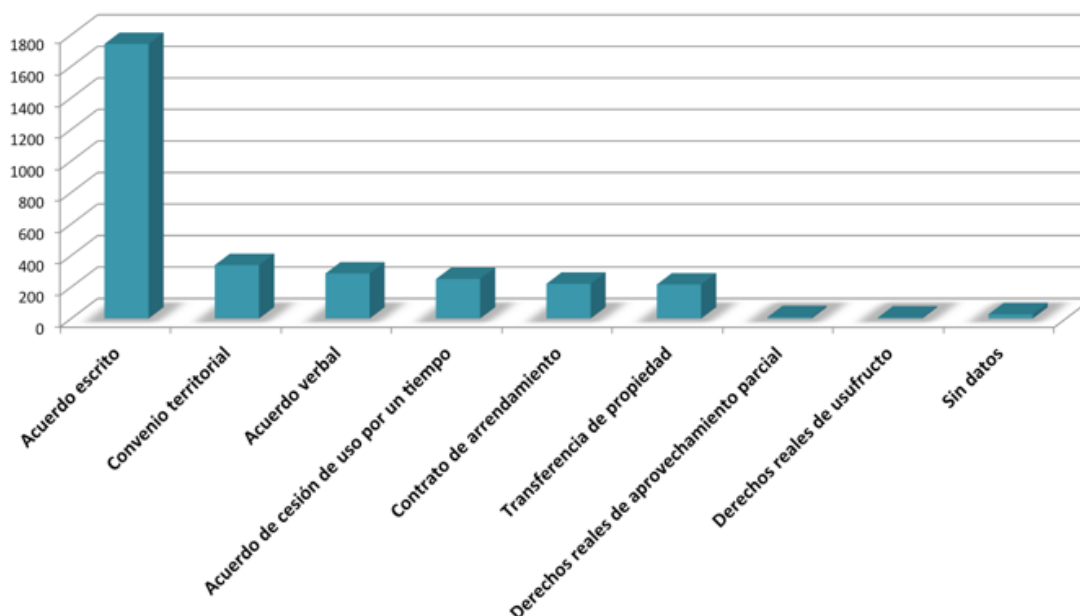


Figura 19. Principales tipologías de los acuerdos de custodia.

Tipos de acuerdo	Acuerdos	Superficie ha
Acuerdo escrito	1.742	410.545
Convenio territorial	340	85.769
Acuerdo verbal	286	44.041
Acuerdo de cesión de uso por un tiempo determinado o en precario	251	8.131
Contrato de arrendamiento	221	1.595
Transferencia de propiedad	217	26.046
Derechos reales de aprovechamiento parcial	9	1.134
Derechos reales de usufructo	7	118
Sin datos	27	537
Total	3.100	577.915

Tabla 8. Principales tipologías de los acuerdos de custodia y superficie correspondiente.

04.3. Uso dominante de los espacios en custodia y hábitat principal

En el 6º Inventario se recoge por primera vez información detallada sobre el hábitat principal que caracteriza cada finca en custodia. Gracias a la desinteresada colaboración de SEO/BirdLife se ha contado con el sistema de catalogación de hábitats utilizado por la entidad en sus programas de ciencia ciudadana, lo cual permite completar de forma más ajustada las siete categorías que ha venido ofreciendo el parámetro 'Tipo de uso dominante del suelo' para caracterizar cada finca: Forestal, Patrimonio cultural, Cultivos, Pastizales, Riberas y humedales, Zonas marinas y costeras, Área urbana, Otros.

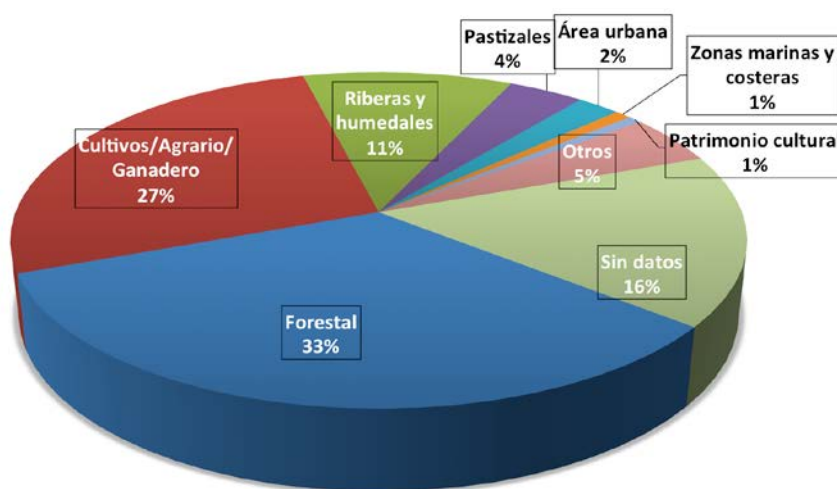
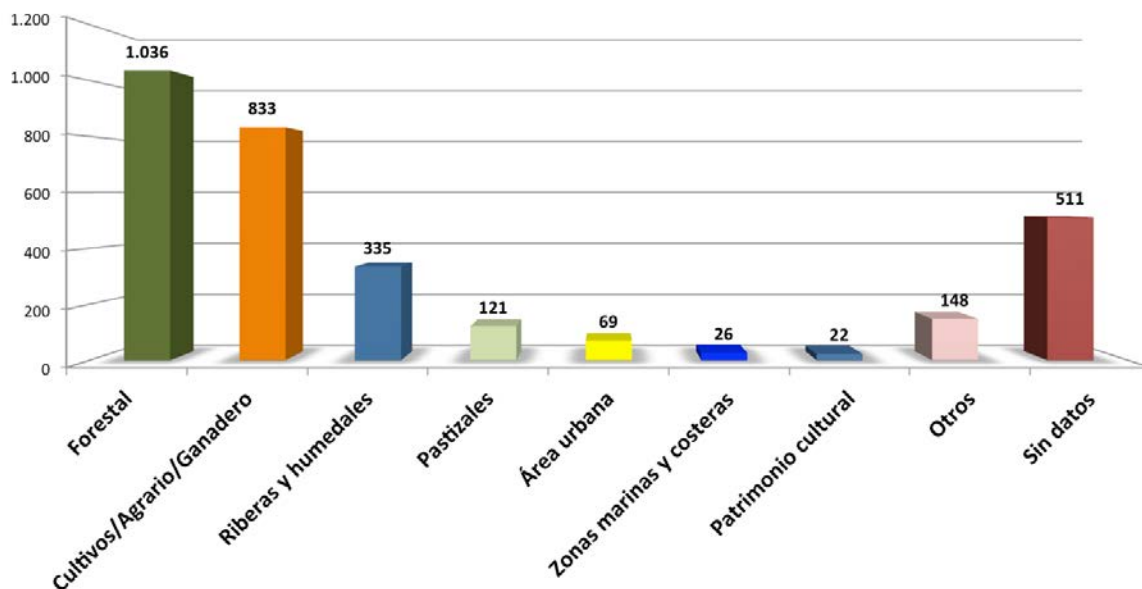
Tipo de uso dominante del suelo	Acuerdos	Superficie Ha
Forestal	1.036	212.532
Cultivos/Agrario/Ganadero	833	77.147
Riberas y humedales	335	34.477
Pastizales	121	61.751
Área urbana	69	4.106
Zonas marinas y costeras	26	12.562
Patrimonio cultural	22	594
Otros	148	138.652
Sin datos	511	36.094
Total	3.100	577.915

Tabla 9. Uso dominante del suelo en los acuerdos de custodia.

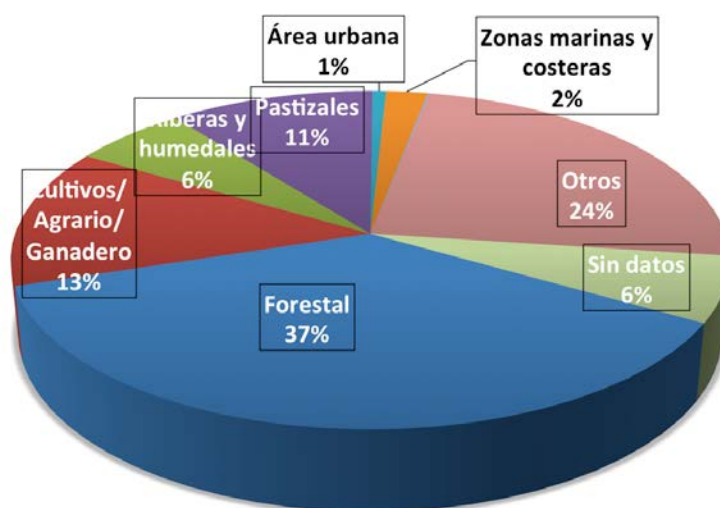
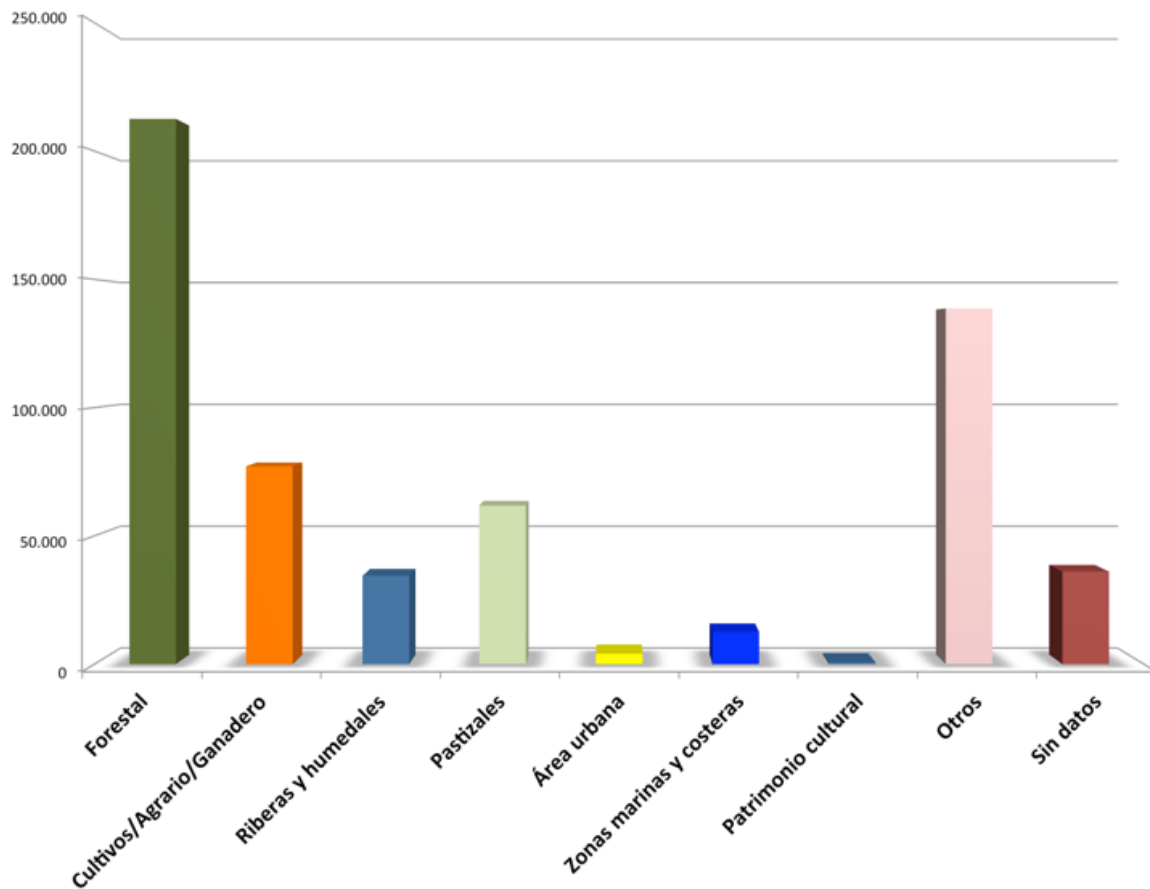
Destacan una vez más los **espacios forestales con el 33 % de los acuerdos** y el terrazgo agrícola con el 27 %, aunque también los espacios vinculados al agua, como riberas y humedales, suman un importante número de acuerdos (11 %). Sin embargo, los pastizales con el 4 % de acuerdos, ocupan una superficie mayor que dichos espacios acuáticos.

A pesar de que no se han recibido datos para el 16 % de acuerdos se ha mejorado también la recepción

de datos respecto a 2017 (28,5 %) y en 2015 (45 %).



Figuras 20 y 20b. Distribución del uso dominante de los terrenos en custodia según el número de acuerdos.



Figuras 21 y 21b. Distribución del uso dominante de los terrenos en custodia según la superficie en custodia.

El parámetro **Hábitat principal** se ha obtenido a partir de la citada tabla de SEO/BirdLife, la cual se estructura en 57 tipos agrupados en siete bloques de hábitats: A) Arbolados; B) Arbustivos; C) Herbáceos; D) Acuáticos; E) Agrícolas; F) Humanizados; y G) Con poca o ninguna vegetación.

La tabla cuenta con cuatro códigos descriptivos para cada hábitat si bien los dos últimos son opcionales¹⁸.

Hábitat principal	Acuerdos	Superficie ha
A01. Enebrales y sabinares	20	4.912,38
A02. Pinares y abetales. Cobertura del arbolado del 5 al 40 %	9	6.063,06
A03. Pinares y abetales. Cobertura > 40 %	73	6.348,32
A04. Hayedos. Cobertura del arbolado del 5 al 40 %	9	40.286,36
A05. Hayedos. Cobertura > 40 %	4	2.365,58
A07. Castañar. Cobertura > 40 %	2	120,6
A08. Choperas. Cobertura del arbolado del 5 al 40 %	2	17,5
A10. Robledales. Cobertura del arbolado del 5 al 40 %	16	4.210,88
A11. Robledales. Cobertura > 40 %	134	6.843,27
A14. Encinares y alcornoques. Cobertura del arbolado del 5 al 40 %. Incluyendo DEHESAS	199	190.626,40
A15. Encinares y alcornoques. Cobertura > 40 %	52	25.338,54
A16. Mezcla de planifolias autóctonas. Cobertura del arbolado del 5 al 40 %	27	11.157,99
A17. Mezcla de planifolias autóctonas. Cobertura > 40 %	50	6.110,17
A18. Mezcla de planifolias y coníferas. Cobertura del arbolado del 5 al 40 %	15	14.793,07
A19. Mezcla de planifolias y coníferas. Cobertura > 40 %	24	2.253,66
A20. Eucaliptales	17	21.441,7
A21. Palmerales	2	180
A22. Laurisilva y/o monteverde	6	300
A23. Bosque de ribera	31	6.899,62
A24. Deforestaciones artificiales (matarrasas, incendios, cortafuegos...)	1	4,63
B25. Arbustos. Cobertura matorral del 25 al 40 %	36	4.490,56
B26. Arbustos. Cobertura matorral > 40 %	46	2.681,47
C27. Herbáceos (prados, pastizales, turberas). Altitud INFERIOR a 1.500 m. Altura vegetación < 20 cm	61	4.441,34
C28. Herbáceos. Altitud INFERIOR a 1.500 msnm. Altura vegetación > 20 cm	17	163,46
C46. Herbáceos. Altitud SUPERIOR a 1.500 msnm. Altura de la vegetación < 20 cm	8	5.884
D29. Riberas fluviales desarboladas	42	596,665
D30. Embalses, lagunas, charcas, albuferas	63	25.663,79
D48. Carrizales, eneales, espadañales	10	62,39
D49. Mar	4	83.053
E31. Cultivos de secano (trigo, cebada, etc.)	115	19.527,31
E32. Cultivos de regadío (alfalfa, maíz, etc.)	10	1.626,27
E33. Cultivos de inundación (arroz)	1	54,48
E34. Olivares	190	3.984,66
E35. Viñedos	18	746,57
E36. Frutales (naranjos, almendros, etc.)	62	282,61

18 SEO/BirdLife, (2019). "Tabla de hábitats tipo para determinar el hábitat principal de los espacios en custodia". Plataforma de Custodia del Territorio, Fundación Biodiversidad. Ministerio para la Transición Ecológica y el Reto Demográfico. [Enlace](#)

Hábitat principal	Acuerdos	Superficie ha
E37. Mosaicos agropecuarios mediterráneos (25-75 % de una o varias categorías agrícolas anteriores y diversas combinaciones de otros hábitats)	146	20.525,28
E50. Huertos	15	32,37
E54. Mosaico agropecuario del norte (campiña cantábrica)	14	20.806,92
F38. CIUDADES (superficie edificada > 2 km ²)	45	3.796,13
F39. PUEBLOS (superficie edificada < 2 km ²)	6	3,52
F40. Urbanizaciones	1	0,51
F41. Otras áreas urbanas (parques, cementerios, etc.)	8	197,39
F43. Áreas degradadas (canteras, escombreras, vertederos, etc.)	6	32,02
F51. Polígono industrial	1	0,5
F55. Ciudades casco viejo (superficie edificada > 2 km ²)	3	
F56. Ciudades chalets (urbanizaciones, adosados, etc.)	1	1,4
G44. Roquedo, canchal, cortados y malpaíses	22	33.747,06
G45. Arenales, playas y campos de dunas	9	8.044,34
G52. Acantilado marino	4	67,52
SIN DATOS	1.443	91.454,44
Total	3.100	580.815

Tabla 10. Hábitats principales de los terrenos con acuerdos de custodia.

Se han obtenido datos para 1.658 acuerdos (53,5 %) y 486.475 ha, lo que equivale al 77 % de toda la extensión en custodia. Puede afirmarse, por tanto, que esta primera aportación de las entidades ofrece unos resultados que mejoran significativamente el conocimiento sobre las características del hábitat donde la custodia se aplica. Al redactar el presente informe se han añadido 2.900 ha del acuerdo de la Asociación Posidonia en el ámbito marino.

Prácticamente la totalidad del abanico de hábitats que ofrece la tabla está representado por algún acuerdo de custodia. Es decir, la custodia del territorio se aplica, en mayor o menor medida, en la totalidad de los hábitats más característicos presentes en nuestro país.

Destacan los **espacios arbolados con 693 acuerdos y 328.000 ha**, cifras que no cuadran con los datos que arroja el parámetro anterior 'Uso dominante' para lo Forestal (1.036 acuerdos y 212.000 ha). Este desfase tiene relación con muchos acuerdos establecidos en dehesas (A14) puesto que en ellas el uso dominante del suelo no se corresponde exactamente ni con el forestal, ni con el agrario ni con pastizales sino con los tres a la vez. Probablemente por ello hay entidades que eligen la opción 'Otros' y en el 'Hábitat principal' eligen A14 (dehesas) en 88 acuerdos que suman casi 129.000 ha.

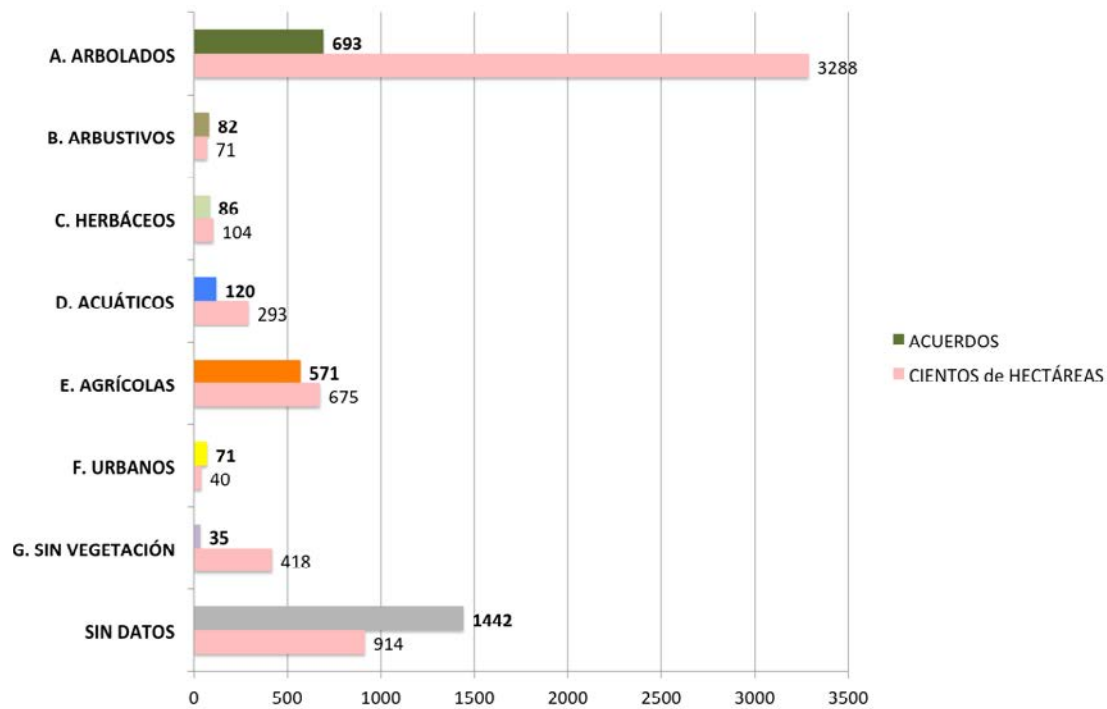


Figura 22. Hábitat principal sin desglosar. Relación de acuerdos y superficie.

Entre los espacios arbolados destacan varias especies del género *quercus* (robles, encinas y alcornoques) con diferentes grados de cobertura arbórea, sumando 401 acuerdos y 227.000 ha, es decir el 13 % del total de acuerdos y casi el 40 % de la superficie de toda la custodia en España.

La opción con mayor número de los acuerdos (199) y superficie (190.000 ha) es el hábitat principal A14. Encinares y alcornocales. Cobertura del arbolado del 5 al 40 %. Incluyendo las típicas dehesas. Más de la mitad de estos acuerdos (104) también aportan información respecto a la presencia de cultivos (17) o no (97) en dichas dehesas.

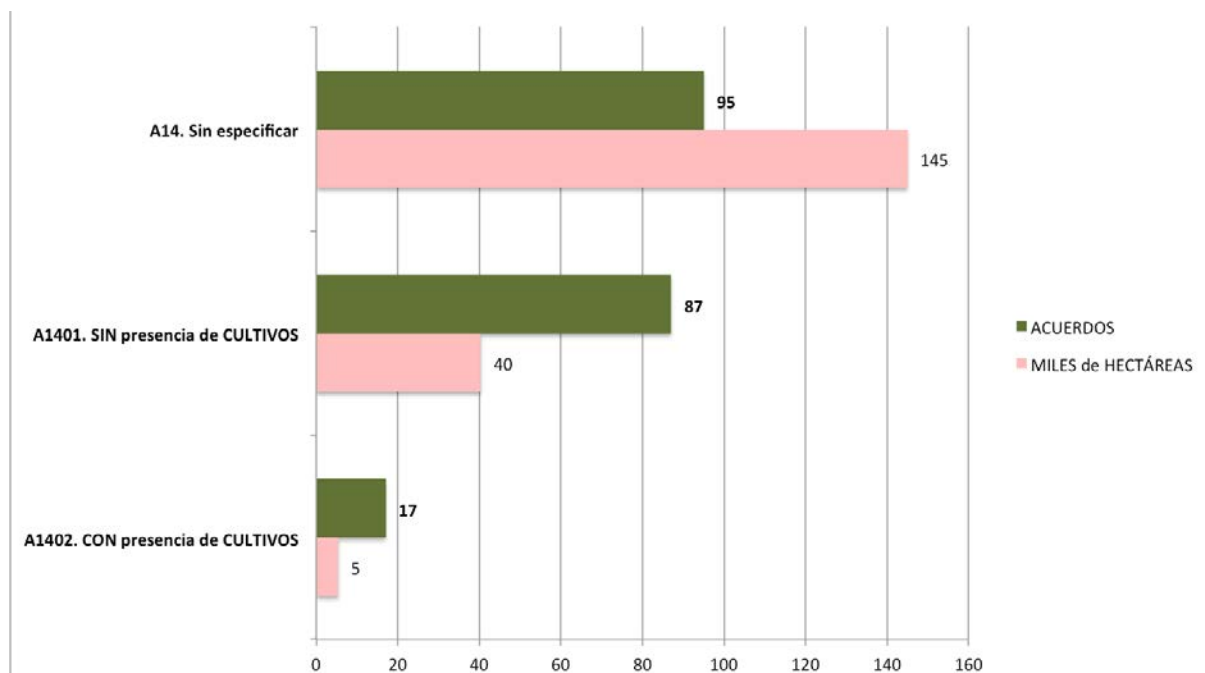


Figura 23. Hábitat principal más extendido. Encinares y alcornoques adhesados. Desglosado según la presencia o no de cultivos. Relación de acuerdos y superficie.

En segundo lugar, **los hábitats agrícolas** con **531 acuerdos** son el 17 % del total y suman más de 67.5000 ha (11,6 %). Los acuerdos en olivares son los más numerosos (190) aunque con casi 4.000 ha ocupan la cuarta posición respecto a la superficie agraria en custodia. **Los mosaicos agropecuarios** son, con diferencia, **los que más extensión aportan**, por un lado los mediterráneos caracterizan 146 acuerdos y más de 20.000 ha, por otro los mosaicos agropecuarios del norte de España (campaña cántabra) casi llegan a las 21.000 ha pero solo con 14 acuerdos. Por su parte, los 115 acuerdos en cultivos de secano (trigo, cebada, etc.) superan las 19.000 ha.

Son también significativos los acuerdos en frutales (62), viñedos (18) y huertos rurales (14) aunque en conjunto apenas superan el millar de ha. Los regadíos aportan 10 acuerdos y más de 1.600 ha a lo que se añade un acuerdo de 54 ha en un arrozal de producción ecológica.

Los **hábitats arbustivos** suman **82 acuerdos** entre los 36 que tienen menos del 40 % de cobertura del matorral en el terreno y los 46 acuerdos restantes, donde sí se supera el 40 % de cobertura. El conjunto son más de 7.000 ha entre brezales atlánticos, estepas y montes muy repartidos.

Los **hábitats herbáceos** tienen **86 acuerdos** con 10.400 en total, si bien solo 8 acuerdos ubicados a más de 1.500 de altitud suman casi 6.000 ha todas ellas vinculadas con la ganadería extensiva y la conservación del quebrantahuesos en los Picos de Europa.

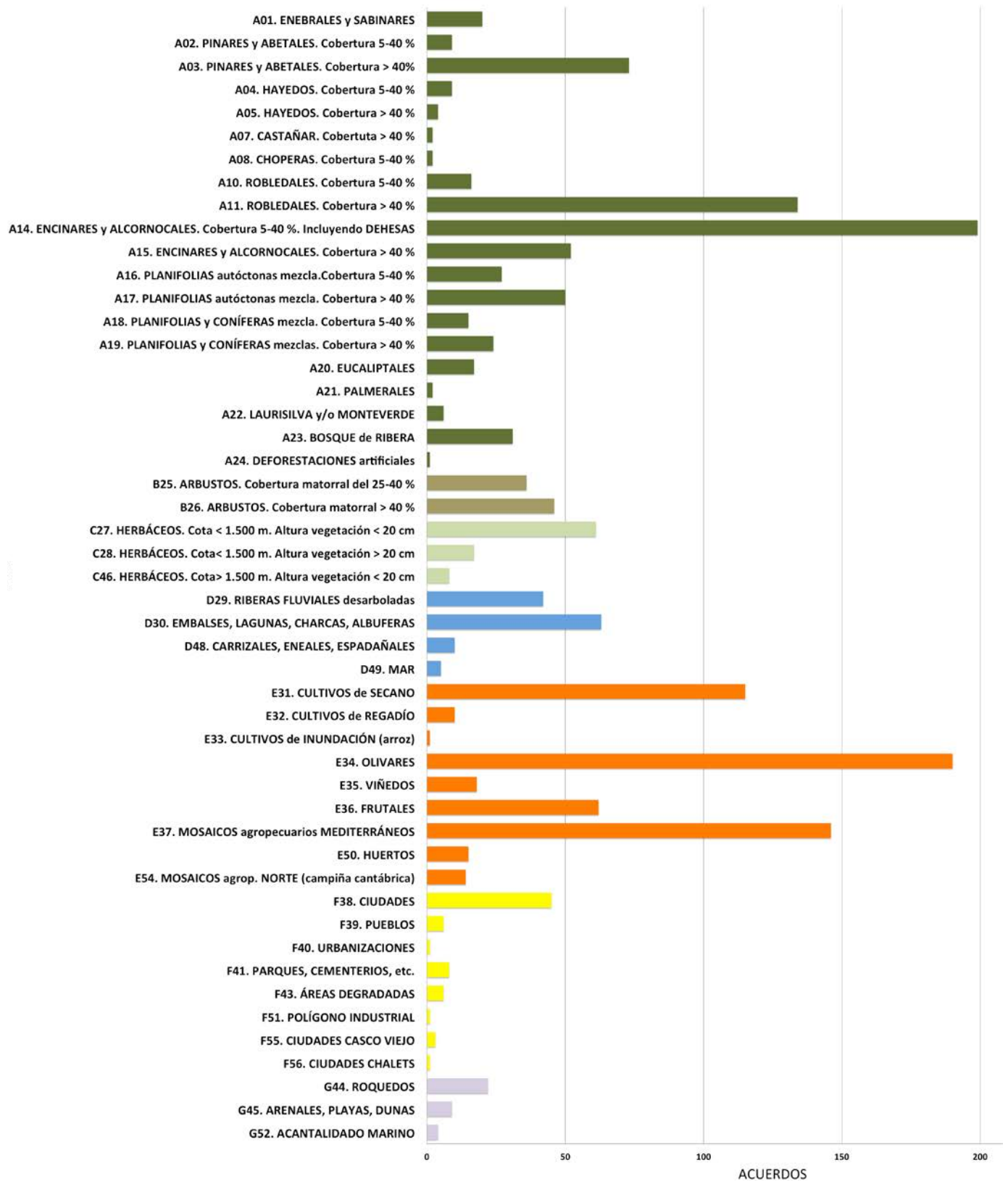


Figura 24. Hábitat principal desglosado. Relación de acuerdos.

Los **hábitats con poca o ninguna vegetación** caracterizan **35 acuerdos**, entre los cuales sobresalen dos del Pirineo vinculados también a la conservación del quebrantahuesos, con más de 31.000 ha. Destacan a su vez 13 acuerdos en roquedos de la Comunidad Valenciana, se trata de microrreservas de flora que suman 156 ha. Los arenales y campos de dunas tienen su mayor exponente en el acuerdo de custodia que define la Reserva Ornitológica de O Grove (Pontevedra) con 7.500 ha. Finalmente se distinguen 4 acuerdos en acantilados marinos de Cantabria y Alicante con 65,7 ha.

Los **hábitats acuáticos** tienen **120 acuerdos**, de ellos 63 están localizados en embalses, lagunas, charcas y albuferas sumando 25.600 ha. Las “riberas fluviales desarboladas” definen 42 acuerdos con casi 600 ha, 25 de ellas en la Comunidad Valenciana y 15 en la Región de Murcia. Los 10 acuerdos en carrizales, eneales, espadañales acumulan 62 ha. Por último, se recogen 5 acuerdos directamente en la mar, si bien uno solo de ellos en Cataluña suma casi el 100 % de las 3.046 ha marinas.

“Los **hábitats humanizados** sujetos a la presencia humana constante, y/o intensamente degradados. Excepto los agrícolas” se reflejan en 71 acuerdos adscritos a los ocho tipos diferentes ofrecidos en la tabla para este subapartado. El grupo principal está conformado por los 41 acuerdos de la Red de Huertos Urbanos Comunitarios de Madrid cuyo hábitat se ha identificado como Ciudades con superficie edificada mayor de 2 Km². Existen otros 7 subtipos de hábitats humanizados que también cuentan con acuerdos de custodia, todos ellos son tratados con más detalle en el apartado 05.4 Custodia urbana del presente informe.



Restauración del bosque autóctono a orillas del río Mandeo. Autor: Fundación Fragas do Mandeo.

04.4. Duración de los acuerdos

Para visualizar mejor la evolución del número de acuerdos y su calidad debe incorporarse también el parámetro de su duración. Al igual que en 2017 los acuerdos que no aportan este dato suman el 15 %.

Vemos que en el 6º Inventario los acuerdos que duran **entre 2 y 5 años** siguen siendo los mayoritarios con el **24 %**, sumando 747, frente al 31,2 % obtenido en 2017 para dicha duración.

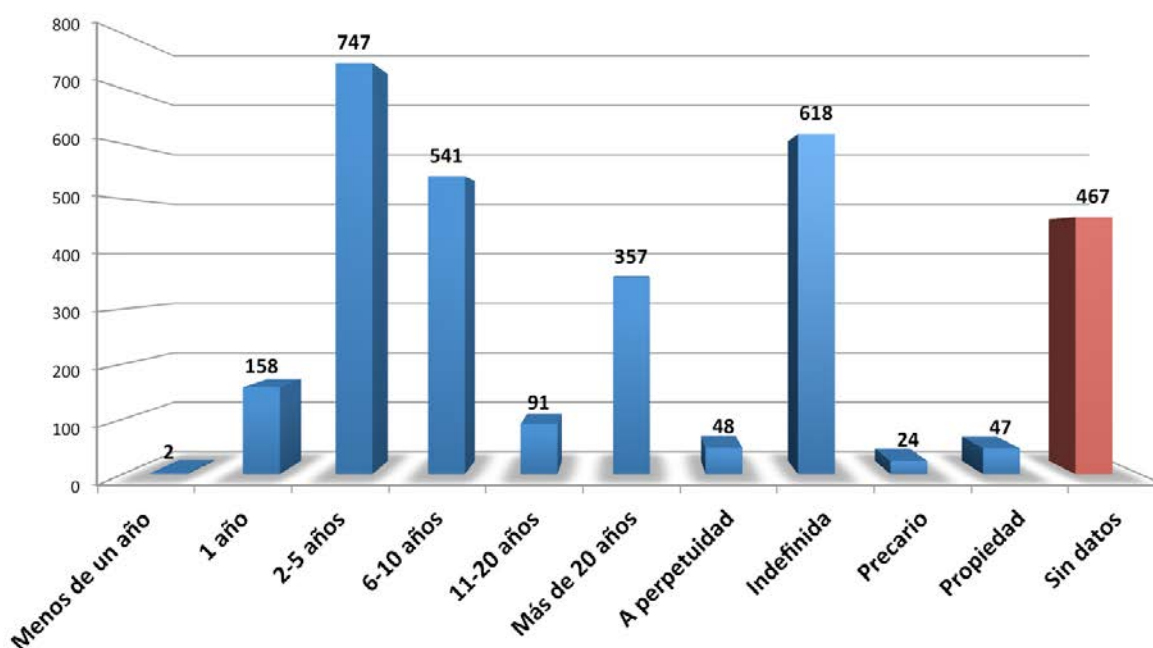


Figura 25. Duración de los acuerdos de custodia (por número de acuerdos).

En segundo lugar, tienen duración indefinida 618 acuerdos (20 %) frente al 15 % en el año 2017. A continuación están los acuerdos que duran entre 6 y 10 años con 541 registros (17 %). En cuarto lugar los que superan los 20 años suman 357 acuerdos (11 %). Les siguen con un solo año de duración 158 acuerdos (5 %). Entre 11 y 20 años de duración son 91 acuerdos (3 %).

Definidos a perpetuidad son 48 los acuerdos y en propiedad 47, lo que supone un 2 % en ambos casos. Por último hay 24 acuerdos (1 %) en precario y dos que duran menos de un año.

En esta edición se mantiene la tendencia de los acuerdos a incrementar su duración, una positiva circunstancia que puede guardar relación con la progresiva atención que se presta a la seguridad jurídica en la custodia del territorio.

Duración	Acuerdos	%
Menos de un año	2	0
1 año	158	5
2-5 años	747	24
6-10 años	541	17
11-20 años	91	3
Más de 20 años	357	11
A perpetuidad	48	2
Indefinida	618	20
Precario	24	1
Propiedad	47	2
Sin datos	467	15
Total	3.100	100

Tabla 11. Duración de los acuerdos.

04.5. Elementos de interés de conservación

Los elementos de interés de conservación constituyen valores destacados que impulsan los acuerdos de custodia. Estos elementos de interés, equivalentes a los **valores de conservación**, de cada una de las fincas con acuerdos de custodia se han clasificado según **doce categorías**. Las entidades han escogido en los formularios hasta un máximo de tres opciones entre las diez para caracterizar cada finca.

El 46 % de los acuerdos (1.437) no aporta información para este parámetro, lo cual, aunque supone una ligera mejora respecto 2017 donde faltaron datos para el 50 % de registros, implica una carencia significativa para la interpretación de las iniciativas de custodia. No obstante, la superficie del 54 % de acuerdos que sí aportan esta información suma más de 450.000 ha, lo que representa casi el 80 % de la superficie en custodia.

Con el **20 %** los elementos de interés predominantes en los acuerdos son los **Hábitats de interés comunitario incluidos en la Directiva de Hábitats** seguidos con el 15 % Especies incluidas en los catálogos regionales de especies amenazadas bajo las categorías 'en peligro de extinción' o 'amenazadas' o 'vulnerables' y el 6 % para las Especies incluidas en catálogos nacionales de especies amenazadas ...

En cuarto lugar con el 3 % de acuerdos están los Hábitats prioritarios seguidos de los Anexos de la Directiva de Aves con el 2 %. La lista se completa con poco más del 1 % sumado por las diversas categorías de fauna y flora incluidas en el Anexo II de las Directivas Hábitats. También hay un 0,3 % de acuerdos con Endemismos como principal elemento de interés. Además se da un 7 % de acuerdos donde se ha elegido la opción Otros.

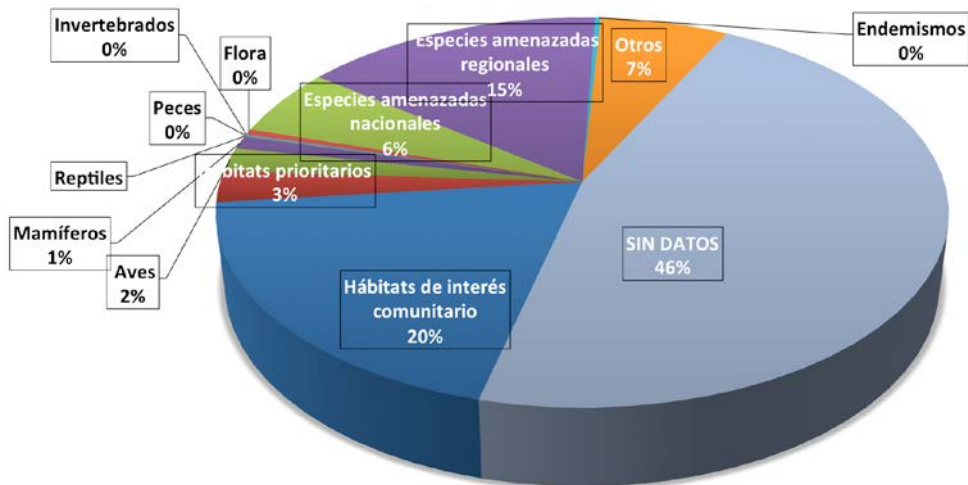


Figura 26. Principales elementos de interés de los terrenos bajo custodia (primera opción).

En la tabla siguiente pueden contrastarse los datos del número de acuerdos con la superficie que ocupan según el 'Elemento principal de interés'. Destaca en superficie con 230.000 ha la especies incluidas en 'catálogos nacionales' y 73.000 ha la de 'catálogos regionales' a pesar de ocupar la segunda y tercera posición respecto al número de acuerdos. Los 'hábitats de interés comunitario' aportan 67.000 ha ocupando la tercera posición en superficie a pesar de encabezar la lista de acuerdos con 602.

Elemento principal de interés 2019	Acuerdos	Superficie ha
Hábitats de interés comunitario	602	67.000
Especies incluidas en los catálogos regionales de especies amenazadas bajo las categorías 'en peligro de extinción' o 'amenazadas' o 'vulnerables'	476	73.696
Otros	204	9.951
Especies incluidas en los catálogos nacionales de especies amenazadas bajo las categorías 'en peligro de extinción' o 'amenazadas' o 'vulnerables'	176	230.173
Hábitats prioritarios	80	19.432
Anexos de la Directiva de Aves	62	40.127
Mamíferos (Anexo II Directiva Hábitats)	33	17.771
Flora (Anexo II Directiva Hábitats)	13	376
Endemismos	9	19
Reptiles (Anexo II Directiva Hábitats)	3	10
Invertebrados (Anexo II Directiva Hábitats)	3	35
Peces (Anexo II Directiva Hábitats)	2	9
SIN DATOS	1.437	119.318
Total	3.100	577.915

Tabla 12. Elementos de interés para la conservación.

La figura 24 recoge las opciones secundarias incluidas en cada acuerdo contribuyendo a una idea más

detallada del conjunto de elementos de interés que recogen los acuerdos de custodia, si bien si se aportan datos para el 44 % de registros.

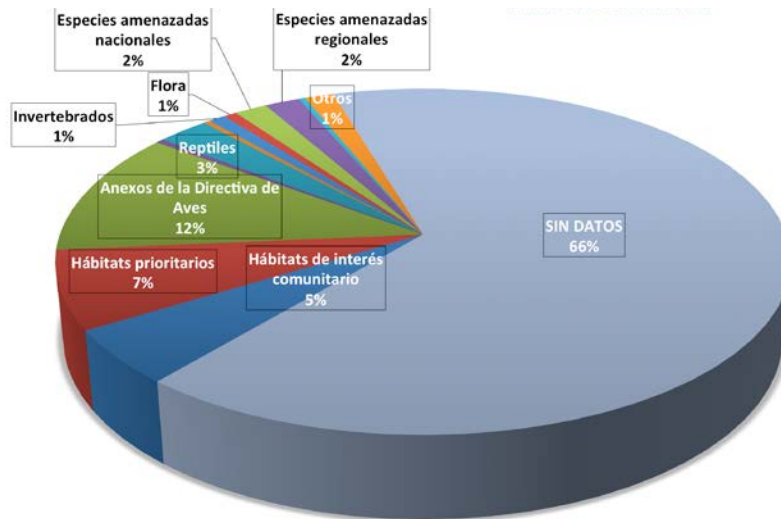


Figura 27. Elementos de interés secundario de los terrenos bajo custodia.

04.6. Objetivos finales de los acuerdos

Los objetivos finales de cada acuerdo señalan la labor de conservación principal que se pretende con cada una de las iniciativas de custodia. El formulario del 6º Inventario ofrece una lista de 13 categorías de objetivos finales, de las que las entidades han escogido la que más se ajusta a cada caso.

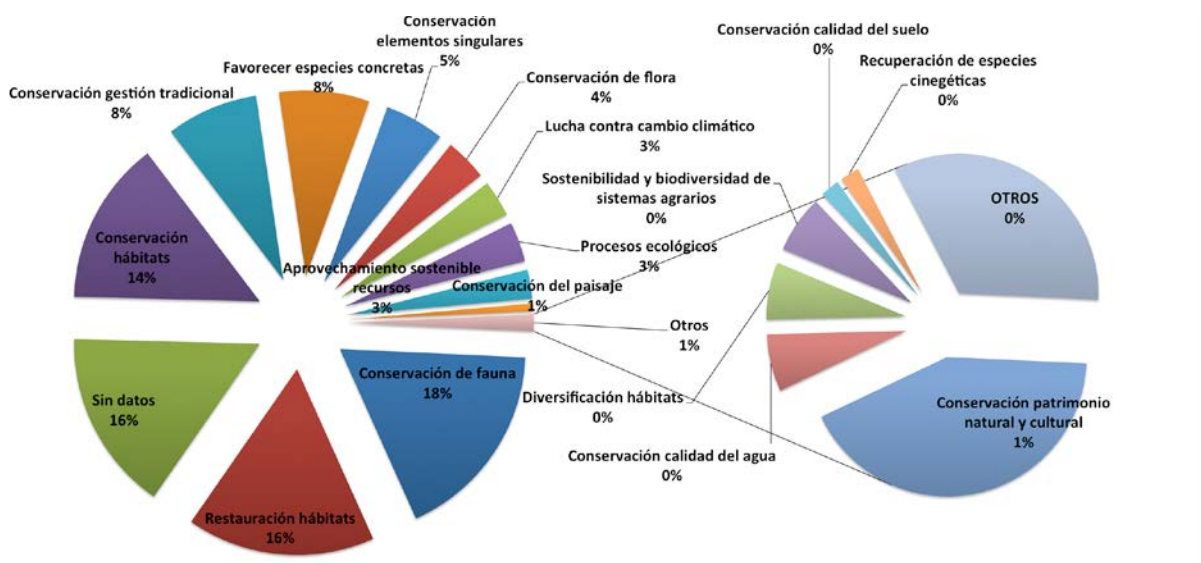


Figura 28. Objetivo principal de los acuerdos.

El objetivo con mayor número de acuerdos es la **conservación de especies de fauna** con 544 registros y 396.000 ha lo que supone el **18 % de acuerdos** y el **69 % de la superficie** en custodia. En segundo lugar está la restauración de hábitats con 508 registros y 44.000 ha, esto es el 16 % de acuerdos y el 8 % de superficie. En tercera posición se sitúa la conservación de hábitats con 442 acuerdos y 15.500 ha, equivalente al 14 % y el 3 %.

A continuación siguen con el 8 % de acuerdos los objetivos conservación de la gestión tradicional del territorio y favorecer la presencia de especies concretas representando el 5 y el 4 % de la superficie. El resto de opciones de la lista de objetivos han sido elegidos en una proporción de acuerdos que no supera el 5 % pero la superficie es significativa en varios de ellos destacando el aprovechamiento sostenible de los recursos con más de 28.000 ha, el 5 % de la superficie en custodia. No se dispone de datos del 16 %, un 3 % menos que en 2017.

Objetivo principal	Acuerdos	Superficie Ha	Acuerdos %	Superficie %
Conservación fauna	544	396.152,22	18	69
Restauración y recuperación de hábitats	508	44.067,32	16	8
SIN DATOS	488	9.799,63	16	2
Conservación hábitats	442	15.438,78	14	3
Conservación Conservación de la gestión tradicional del territorio	248	26.141,90	8	5
Favorecer especies concretas	244	24.924,56	8	4
Conservación de elementos singulares	162	332,90	5	0
Conservación de flora	114	5.472,00	4	1
Lucha contra el cambio climático	98	8.617,95	3	1
Procesos ecológicos	108	9.152,19	3	1
Promoción del aprovechamientos sostenible de los recursos	78	28.370,23	3	5
Conservación y mejora del paisaje	21	1.215,60	1	0
Recuperación de elementos del patrimonio natural y cultural	19	2.775,57	1	0
Conservación y mejora de la calidad del agua	3	241,90	0	0
Diversificación de hábitats	3	0,63	0	0
Mejora de la Sostenibilidad y biodiversidad de sistemas agrarios	3	1.314,11	0	0
Conservación y mejora de la calidad del suelo	1	0,10	0	0
Gestión cinegética, recuperación de especies cinegéticas	1	888,85	0	0
OTROS	15	3.008,83	0	1
Total	3.100	577.915	100	100

Tabla 13. Principales objetivos de los acuerdos de custodia y superficie correspondiente.

Los apartados para el 2º y 3º objetivo han recibido respuestas en el 50 % y el 29 % de los acuerdos respectivamente, frente al 26 % y el 21 % que recibieron en 2017. La información que ofrecen estos parámetros, por tanto sigue siendo limitada, si bien la recogida de datos ha mejorado de forma significativa respecto al 5º inventario.

Objetivo	Objetivo 2º/ Nº Acuerdos	Objetivo 3º/ Nº Acuerdos
Conservación de hábitats	320	29
Restauración y recuperación de hábitats	274	92
Promoción de aprovechamientos sostenibles de los recursos	268	60
Conservación de la gestión tradicional del territorio	192	20
Conservación de especies de flora	116	19
Procesos ecológicos	103	31
Conservación de especies de fauna	90	84
Favorecer la presencia de especies concretas	51	31
Conservación y mejora del paisaje	43	58
Recuperación de elementos del patrimonio natural y cultural	36	121
Lucha contra el cambio climático	15	29
Conservación y/o restauración de elementos singulares	13	209
Conservación y mejora de la calidad del agua	12	6
Otros	9	70
Conservación y mejora de la calidad del suelo	1	28
Diversificación de hábitats	0	0
Gestión cinegética, recuperación de especies cinegéticas	0	0
Mejora de la sostenibilidad y biodiversidad de sistemas agrarios	0	0
Sin datos	1557	2.213
Total	3.100	3.100

Tabla 14. Objetivos 2º y 3º de los acuerdos de custodia.

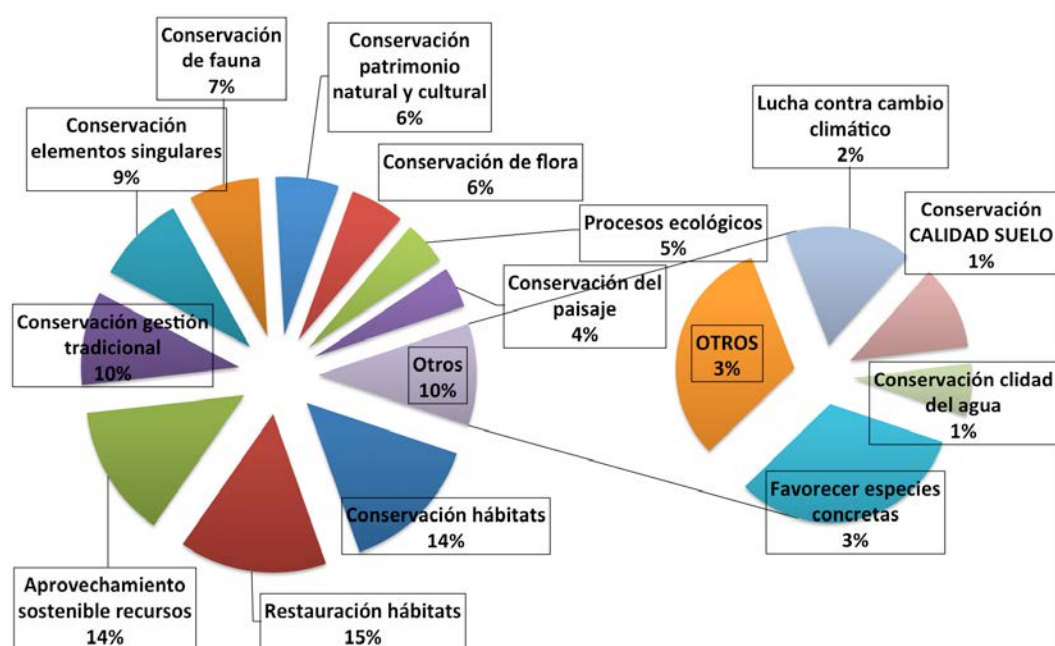


Figura 29. Objetivo 2º de los acuerdos (50 % sin datos).

04.7. Seguimiento de los acuerdos

El 72 % de los acuerdos ha facilitado información sobre el seguimiento, lo cual supone una mejora del 6 % respecto a los datos recogidos en el 5º inventario de 2017.

Los acuerdos con un seguimiento anual son el 53 %, una cifra que se ve incrementada con el 14 % de acuerdos que, al menos, tienen un seguimiento esporádico. El 5 % de acuerdos no tienen seguimiento y para el 28 % restante no se dispone de datos.

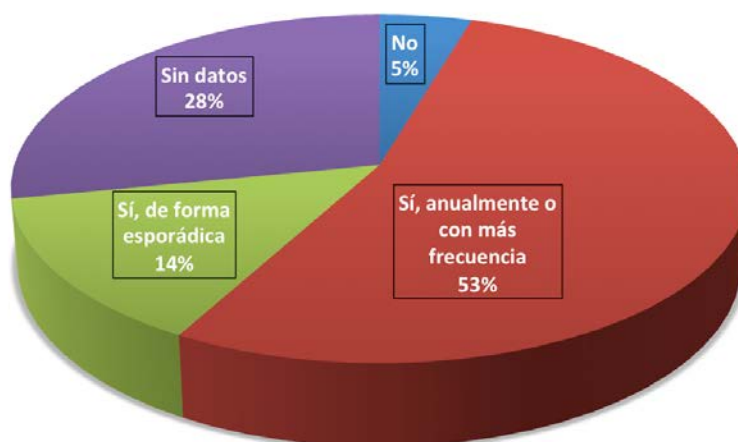


Figura 30. Seguimiento de los acuerdos del 6º Inventario.

Seguimiento acuerdos	2015	2017	2019
Sí, anualmente o con más frecuencia	912	1.180	1.656
Sin datos	1477	818	870
Sí, de forma esporádica	167	307	431
No	120	98	143
Total	2676	2403	3100

Tabla 15. Seguimiento de los acuerdos en el 4º, 5º y 6º Inventario.

04.8. Custodia del territorio en espacios naturales protegidos y la Red Natura 2000

La ubicación con respecto a los espacios naturales protegidos y la Red Natura 2000 es otra cuestión muy relevante a la hora de caracterizar los acuerdos de custodia.

Conviene aclarar, en primer término, que el 42 % de la superficie terrestre cubierta por la Red Natura 2000 en España coincide con la de la actual red de espacios naturales protegidos¹⁹, donde a su vez dichos espacios están integrados, en muy elevado porcentaje, en la Red Natura 2000.

La cantidad de información recibida al respecto es muy significativa, mientras que para la Red Natura 2000 el 82 % de los acuerdos han completado la información (semejante al 5º inventario) para los Espacios Naturales Protegidos es el 69 %, lo que supone una mejora del 24 % respecto a 2017.

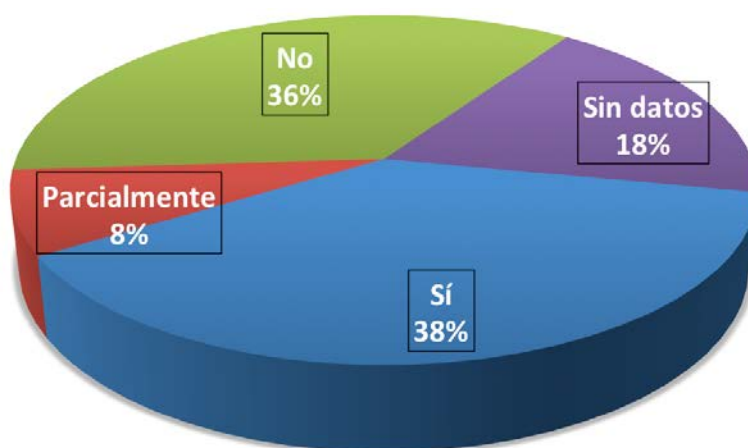


Figura 31. Acuerdos en Red Natura 2000.

19 Europarc (2015). "Guía para la elaboración de los instrumentos de gestión de la Red Natura 2000". Fundación Interuniversitaria Fernando González Bernáldez para los Espacios Naturales. https://custodia-territorio.es/sites/default/files/recursos/guia_para_la_elaboracion_de_instrumentos_rn2000.europarc.2015_0.pdf

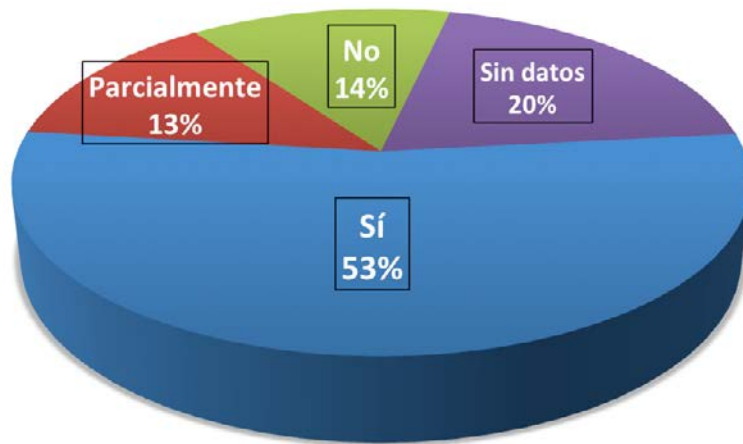


Figura 32. Superficie en Red Natura 2000.

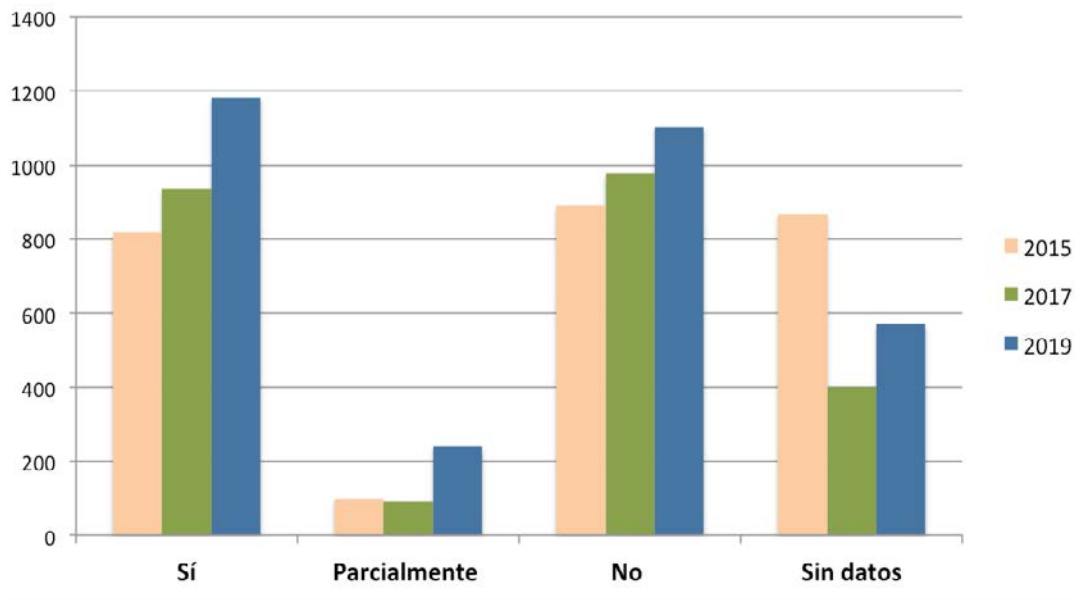


Figura 33. Evolución de la custodia en la Red Natura 2000 (Acuerdos).

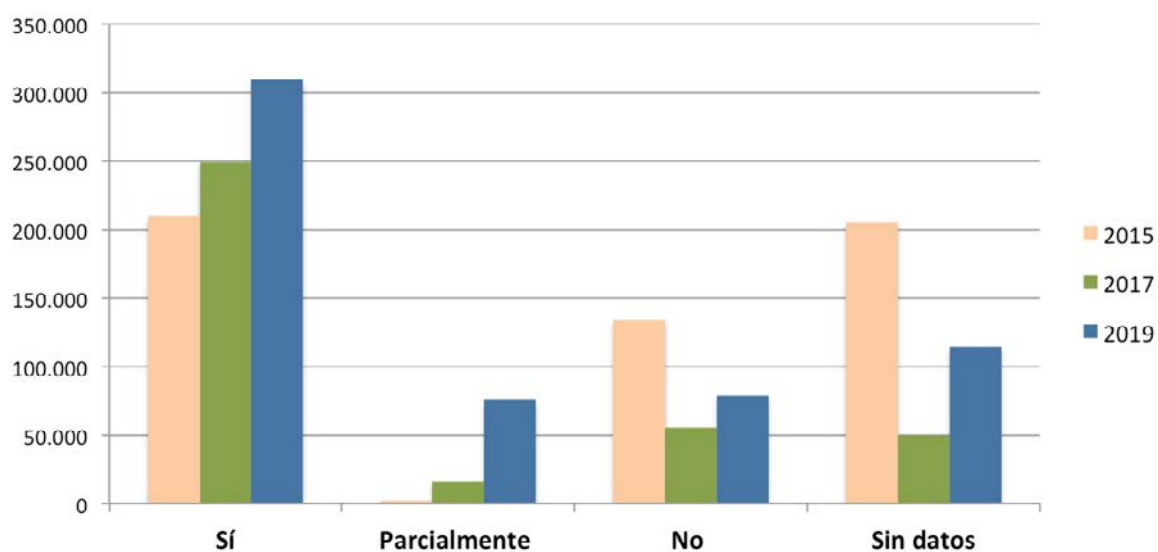


Figura 34. Evolución de la custodia en la Red Natura 2000 (Superficie).

Acuerdos en Red Natura 2000	Acuerdos 2015	Acuerdos 2017	Acuerdos 2019	Superficie 2015	Superficie 2017	Superficie 2019
Sí	817	936	1.184	209.716	249.516	309.476
Parcialmente	100	89	241	2.307	15.726	75.872
No	891	978	1104	133.698	55.103	78.474
Sin datos	868	400	571	205.266	49.927	114.092
Total	2.676	2.403	3.051	550.987	370.271	577.915

Tabla 16. Acuerdos y superficie en Red Natura 2000.

Acuerdos en ENP	Acuerdos 2015	Acuerdos 2017	Acuerdos 2019	Superficie 2015	Superficie 2017	Superficie 2019
Sí	183	266	674	27.104	79.402	155.495
No	731	805	1470	106.698	104.120	198.465
Sin datos	1.762	1332	956	417.185	186.749	223.955
Total	2.676	2.403	3.100	550.987	370.272	577.915
Total	2.676	2.403	3.051	550.987	370.271	577.915

Tabla 17. Evolución de los acuerdos de custodia con los espacios protegidos.

Se dispone de datos de 2.529 acuerdos, lo que permite un acercamiento bastante afinado a la realidad de la protección de los espacios bajo custodia. Un primer análisis de estos datos muestra que en **los espacios naturales protegidos** por las diferentes normativas autonómicas se encuentran el **22 % de los acuerdos** y el **27 % de toda la superficie en custodia** duplicando así el porcentaje de acuerdos y casi la superficie respecto a 2017.

Por su parte la Red Natura 2000 se consolida como un marco de referencia fundamental para las iniciativas de custodia del territorio.

En el 6º Inventario **1.184 acuerdos (38 %) se incluyen íntegramente en territorios de la Red Natura 2000** y otros 241 acuerdos (8 %) están parcialmente localizados sobre terrenos de la Red. Destaca también que entre los 1.104 acuerdos (36 %) que quedan fuera, 198 se consideran como elementos importantes para la conectividad ecológica de la Red Natura 2000.

Respecto a la extensión de **la custodia en la Red Natura 2000 son casi 310.000 ha (53 %) íntegramente** en su interior a las que se suman una parte de las 75.000 ha (13 %) de los 241 acuerdos que se ubican parcialmente en la Red.



Biodiversiart. El arte al servicio de la custodia del territorio. Escultura de Javier Ayarza y cuadro de Nacho Zubelzu.

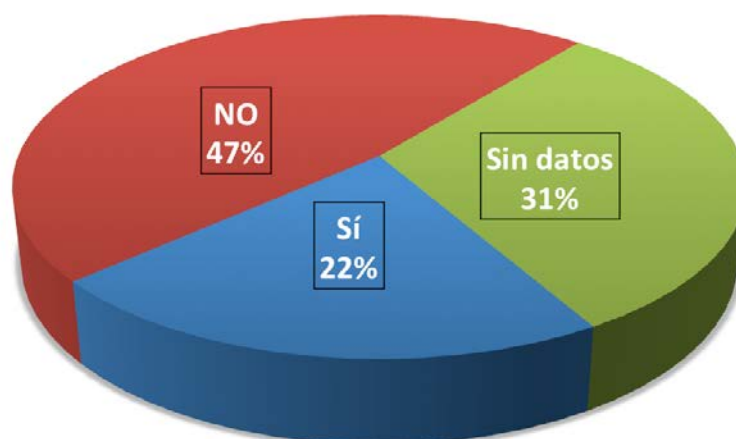


Figura 35. Acuerdos de custodia en espacios naturales protegidos.

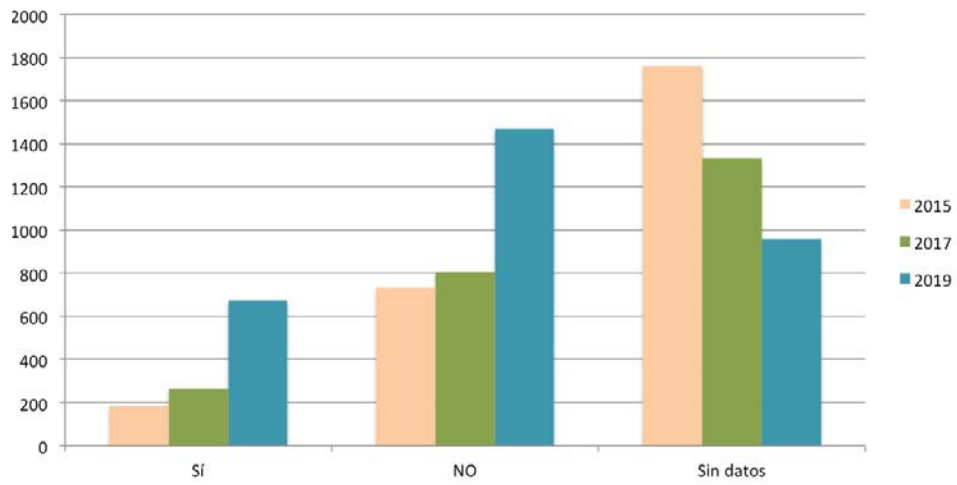


Figura 36. Evolución de la custodia con los espacios protegidos (Acuerdos).

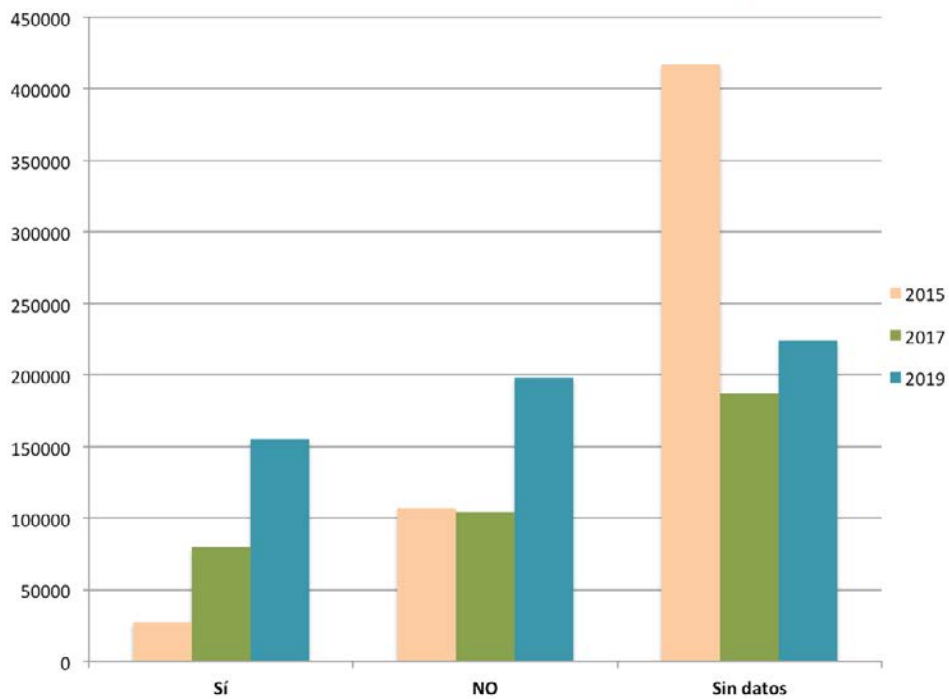


Figura 37. Evolución de la custodia con los espacios protegidos (Superficie).

04.9. Tipología de la propiedad

El **73 % de los acuerdos (2.249)** se localizan en **terrenos privados**, superando el dato del 63 % del anterior Inventario, subrayando cómo la custodia del territorio está estrechamente vinculada con los mecanismos de conservación privada. De hecho, la **superficie privada** supone el **48 % del terreno en custodia**, ocupando igualmente la primera posición con **280.000 ha**.

Las opciones ofrecidas en el inventario para definir el espacio público han sido la Propiedad pública y el Dominio público, puesto que los bienes y derechos que integran el patrimonio de las Administraciones públicas pueden ser de dominio público o demaniales y de dominio privado o patrimoniales.

Según Ley del Patrimonio de las Administraciones públicas²⁰ son bienes de dominio público estatal los que determine la ley y, en todo caso, la zona marítimo-terrestre, las playas, el mar territorial y los recursos naturales de la zona económica y la plataforma continental.

Respecto a lo que hemos llamado propiedad pública en la misma ley (Artículo 7 apartado 1) se dice que *“son bienes y derechos de dominio privado o patrimoniales los que, siendo de titularidad de las Administraciones públicas, no tengan el carácter de demaniales”*.

Clarificar todo lo referido a los acuerdos de custodia en espacios públicos es uno de los aspectos afrontados por el Grupo de Trabajo Administraciones públicas y custodia del territorio en cuyas propuestas puede leerse que respecto al marco normativo se debe *“reconocer expresamente la custodia en Dominio Público forestal (DPF) Dominio Público, Hidráulico (DPH) y en Dominio Público Marítimo (DPM) y la legitimación de las entidades de custodia en la planificación y gestión del DPF, DPH y DPM”*²¹.

Propiedad terrenos	Acuerdos	Superficie ha
Pública	463	152.067
Dominio Público	123	10.964
Comunales	133	102.116
Privada	2.249	279.950
Sin datos	132	32.818
Total	3.100	577.915

Tabla 18. Titularidad de los terrenos en custodia por acuerdos y superficie.

Se han inscrito **463 acuerdos (15 %) en propiedad pública** sumando **152.000 ha (26 %)**, lo cual supone un incremento de 228 acuerdos y más de 80.000 ha respecto a 2017.

En total han sido **123 acuerdos (4 %) en dominio público** con **11.000 ha (2 %)**, si bien habría que añadir 2.900 ha de custodia en la mar. Son resultados bastante parejos a los obtenidos en 2017 y 2015.

Por último, han sido **133 acuerdos (4 %) en titularidad comunal** con **102.000 ha (18 %)**, lo que significa un incremento de 52 acuerdos y más de 84.000 ha respecto al 5º inventario de 2017. Cabe aclarar que

20 Ley 33/2003, de 3 de noviembre del Patrimonio de las Administraciones Públicas (Apartado 2 del Art. 132). BOE núm. 264, de 04/11/2003. <https://www.boe.es/buscar/act.php?id=BOE-A-2003-20254>

21 Ruiz, López, op.cit. (2018) pág. 2.

se ha considerado comunal a la tipología de la propiedad forestal así señalada en la Ley de Montes²². No obstante, en el Inventario, también se ha considerado que el tipo de gobernanza vinculada a la propiedad privada colectiva en proindiviso (Montes de Socios²³) se corresponde, a efectos de la custodia del territorio, con los comunales, por ello se ha incluido en este tipo de propiedad. De hecho 49 de los acuerdos en titularidad comunal son de la Asociación Forestal de Soria con el mismo número de Montes de Socios.

Como ya se adelantó en el Grupo de Trabajo Los comunales en la custodia del territorio *“las posibilidades de vinculación entre comunales y la custodia del territorio son múltiples (...) Por un lado, aquellos casos en los que los titulares de un comunal llegan a un acuerdo con una entidad de custodia para la gestión, co-gestión u otro tipo de actuación en una parte o la totalidad del territorio donde dicha comunidad opera. Por otro, aquellos casos en los que es la comunidad, o ente titular del comunal, el que asume la condición de entidad de custodia para llegar a acuerdos de custodia con otros propietarios.”*²⁴

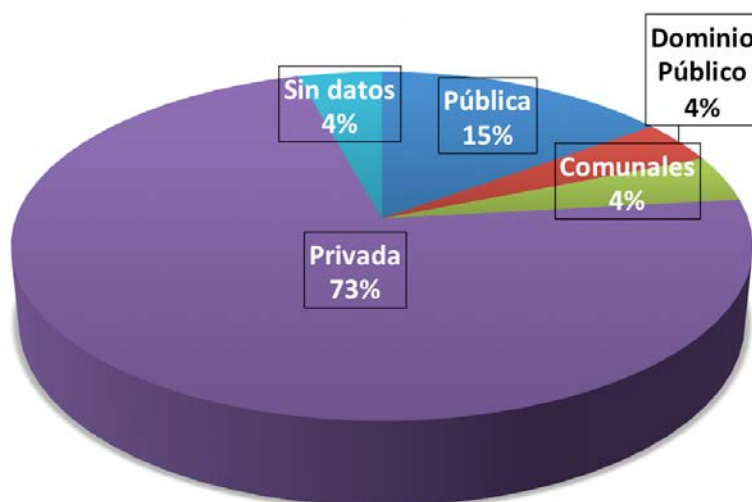


Figura 38. Acuerdos según la propiedad / titularidad del terreno en custodia.

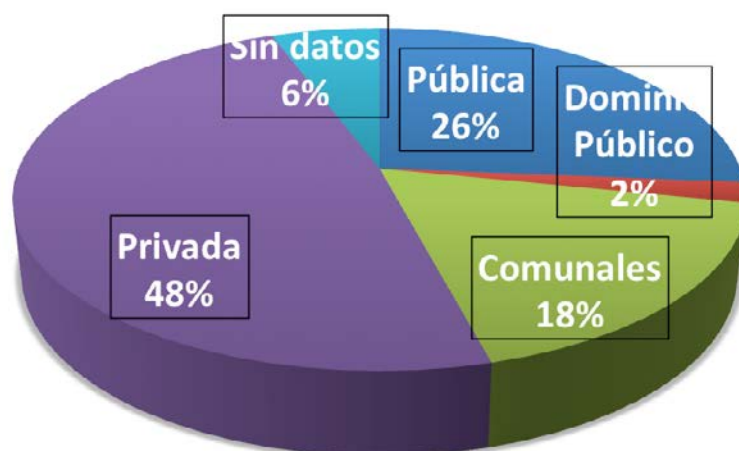


Figura 39. Superficie según la propiedad / titularidad del terreno en custodia.

22 Ley 43/2003, de 21 de noviembre, de Montes, modificada por Ley 10/2006, de 28 de abril, y por la Ley 21/2015, de 20 de julio, los montes, (artº. 11). BOE» núm. 173, de 21/07/2015.

23 Ley 43/2003 (artº. 27 bis). BOE» núm. 280, de 22/11/2003.

24 Prada, Durá, op.cit.(2018) pág. 1.

Para este parámetro vuelve a mejorar la recepción de información respecto al 5º Inventario, habiéndose recibido datos para el 96 % de los acuerdos frente al 84 % de 2017 y el 79 % de 2015.

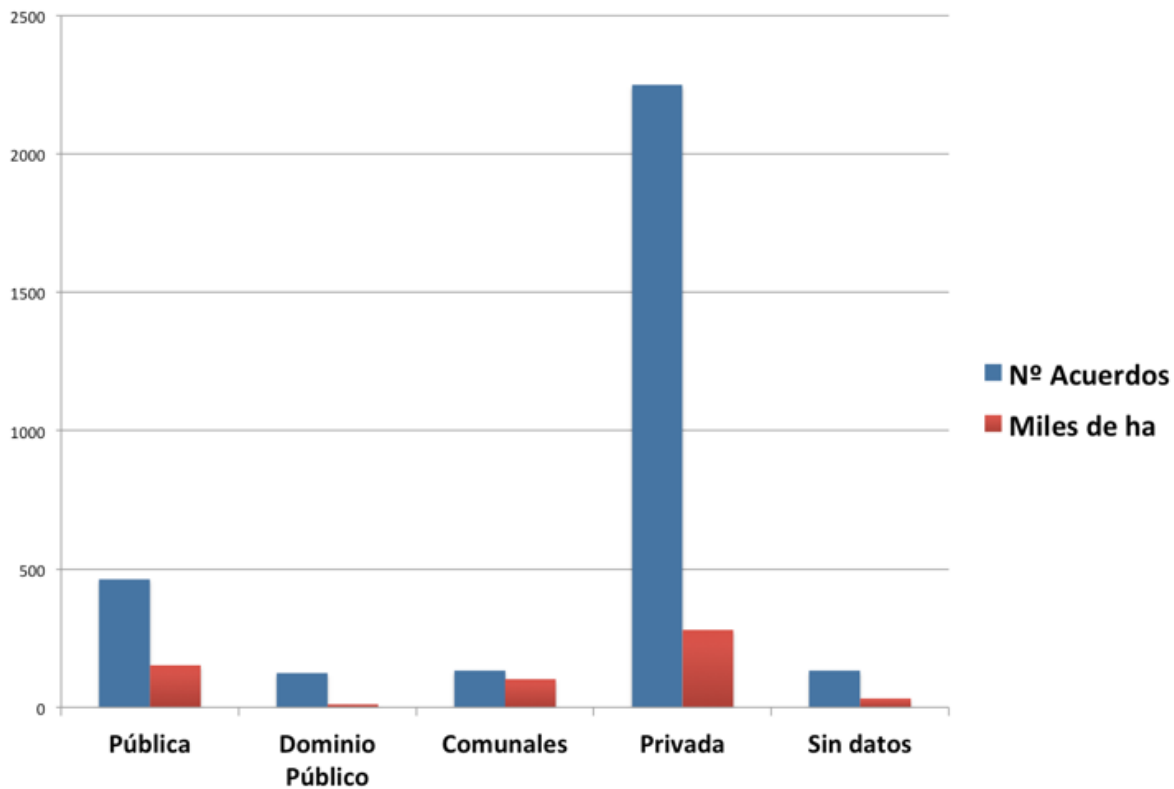


Figura 40. Comparativa de propiedad entre acuerdos y superficie.

05. OTRAS MODALIDADES DE CUSTODIA

05.1. Introducción

El 6º Inventario continúa con el camino abierto en la 4ª edición, desarrollando un tratamiento diferenciado de las modalidades de custodia que no responden, exactamente, al modelo típico de custodia debido a la tipología de los terrenos, a los agentes que participan en el proceso o a los objetivos y acciones incluidas en sus acuerdos.

Las modalidades que se incluyen en este 6º Inventario son la custodia del patrimonio natural cinegético, la custodia marina y la custodia urbana.

La superficie y los acuerdos correspondientes a la custodia del patrimonio natural cinegético no se computan en las cifras expuestas en los capítulos anteriores, ya que, bien las características físicas, bien los acuerdos alcanzados, son de diferente naturaleza a otros acuerdos de custodia. Además, tampoco aparecen en las cifras de los informes de las anteriores ediciones del inventario, con lo que su tratamiento específico resulta también pertinente a la hora de realizar comparaciones con situaciones del pasado cercano.

Por el contrario, la superficie y acuerdos de la custodia urbana y, parcialmente, de la custodia marina, sí se han incorporado a los cálculos generales del 6º Inventario.

05.2. La custodia del patrimonio natural cinegético

El 6º Inventario de Iniciativas de Custodia del Territorio de España incluye, por tercera vez, un capítulo específico dedicado a la custodia del patrimonio natural cinegético. Se han inscrito **27 entidades con 123 acuerdos sumando un total de 400.963 hectáreas**, frente a los resultados de 2017, cuando fueron 24 entidades, 84 acuerdos y 391.748 ha.



El proyecto LIFE Cerceta Pardilla recuperará 3.000 hectáreas de humedales para evitar la extinción del pato más amenazado en Europa contando con la custodia del territorio para ello. Autor: Asociación de Naturalistas del Sureste (ANSE).

Esta modalidad está protagonizada por sociedades locales de caza, generalmente articuladas a su vez por organizaciones regionales en diferentes comunidades autónomas, muchas de las cuales se agrupan bajo el paraguas de la Unión Nacional de Asociaciones de Caza (UNAC). La UNAC está integrada en el Foro de Redes y Entidades de Custodia del Territorio (FRECT) y es la organización del sector cinegético más implicada hasta ahora en la conceptualización y uso de la custodia como herramienta de conservación ligada a la caza sostenible desde el ejercicio y gestión de “la caza social”. Según la UNAC “la caza social no contempla la actividad cinegética como un negocio, ni como un deporte.”²⁵

Aunque de forma general, esta actividad se inscribe dentro de la ordenación y gestión cinegética, y, por tanto, no puede considerarse que cualquier acuerdo en este sentido debe contemplarse automáticamente, como un acuerdo de custodia del territorio, lo cierto es que tanto un determinado número de entidades, como los acuerdos que impulsan, pueden compartir metodología y objetivos básicos, por lo que funcionan, de hecho, en la misma línea que la custodia.

Estos acuerdos pretenden ir más allá de gestionar de forma sostenible la propia actividad cinegética, algo a lo que por ley están obligados (desde la Ley 4/89²⁶ hasta la Ley 42/2007), para plantearse acciones dirigidas también a la conservación activa de especies no cinegéticas, especies protegidas y sus hábitats, es decir, una *adicionalidad*. Esta cuestión trae consigo la necesidad de una detallada conceptualización de ‘sostenibilidad’ referida a lo venatorio. En ese sentido una de las definiciones más elaboradas y aceptadas la aporta la Fundación Caza Sostenible²⁷.

Estos y otros aspectos de esta modalidad fueron tratados, con significativa participación, detalle y grado de consenso alcanzado, en el seno del **Grupo de Trabajo de Caza y Custodia (GT3)** enmarcado en las VI Jornadas Estatales de Custodia del Territorio organizadas por el FRECT (Sevilla 2016). Los resultados del GT3, en el cual también participa la Plataforma de Custodia del Territorio, sirven de fuente destacada para la introducción del presente capítulo.

La caza presenta una casuística muy compleja que implica distinguir siempre la orientación de cada terreno cinegético para poder analizar las posibilidades que ofrece para la custodia del territorio.

En el caso de la caza se debe considerar la gran diversidad de circunstancias, afrontando su análisis y su inventario mediante criterios flexibles. La gran heterogeneidad de la actividad cinegética, ya sea por la tipología de su gestión, de su aprovechamiento, de las especies cinegéticas de interés o de los terrenos cinegéticos, plantea el reto de definir criterios clave para establecer modelos y límites entre lo que es una obligación legal para la gestión sostenible de la caza y lo que es una actuación voluntaria para ir más allá en los objetivos legales (adicionalidad).

En ese sentido, sigue abierto el debate en torno a los criterios o elementos clave para identificar un acuerdo de custodia en el ámbito de la caza, debate que no es exclusivo de lo cinegético sino también de otras modalidades de custodia. No obstante, sí se han identificado previamente, sin llegar a una definición completa ni a un consenso cerrado, los siguientes criterios que debe cumplir un acuerdo de custodia en este ámbito:

- Voluntariedad de las actuaciones de custodia.
- Adicionalidad en la conservación frente a la obligación legal de la gestión sostenible del recurso cinegético.

25 Unión Nacional de Asociaciones de Caza UNAC (2010). “Caza social, recreativa y sostenible”.

26 Ley 4/1989, de 27 de marzo, de Conservación de los Espacios Naturales y de la Flora y Fauna Silvestres (BOE nº 74, de 28 de marzo de 1989).

27 Fundación Caza Sostenible (2016). ¿Qué es la caza sostenible?

- Acuerdos dirigidos a unos objetivos específicos de conservación de la naturaleza en hábitats de especies de interés cinegético y/o en territorios en los que se desarrolla actividad y gestión cinegética, u otros objetivos de conservación más amplios.
- Los objetivos de conservación de los acuerdos deben contar con una serie de indicadores que permitan su seguimiento y evaluación.
- Los acuerdos deben tener validez legal, y ser públicos en la medida que decida cada entidad o, en su defecto, la entidad responsable de su registro oficial (si no se quieren registrar, no tendrían que asumir dichos criterios).
- Que estén impulsadas y/o gestionadas desde una entidad de custodia, como una de las partes del acuerdo, responsable de su supervisión y seguimiento de objetivos de conservación.
- De cara a un futuro registro de acuerdos, se requiere que cada uno de ellos sea impulsado por una entidad, por lo que toda entidad que desarrolle acuerdos que cumplan con los requisitos para ser registrados se podrá considerar como una entidad de custodia.

Para los lectores más interesados en esta modalidad recomendamos leer íntegramente “La puesta en común del GT” y el Documento de trabajo previo del GT3 disponibles en la web del FRECT²⁸, subrayando que se trata de un grupo siempre abierto a la participación de nuevos miembros. Esta documentación aporta una aproximación al marco conceptual de la gestión cinegética sostenible y a las particularidades de la actividad y los recursos cinegéticos en cuanto a su gestión, la diversidad regional de la misma en España y la incidencia de variables como la propiedad de la tierra y la titularidad de los terrenos cinegéticos. Se analizan también los diferentes enfoques identificados en los principales antecedentes de iniciativas y acuerdos de custodia, en los que la caza es objeto de gestión, directa o indirectamente.

En cualquier caso conviene tener presente que las sociedades locales de cazadores son una de las principales fuerzas asociativas del medio rural español estando repartidas por todo el territorio, integrando elementos urbanos y rurales de forma única. Dichos colectivos parten de una incomparable posición para aplicar el método “de abajo arriba” en la conservación y desarrollo rural y además están experimentadas en la gestión compleja, articulándose también en organizaciones de ámbito territorial superior como la UNAC.²⁹

05.2.1 Características de las entidades de custodia del patrimonio natural cinegético

Igual que para el resto de entidades, la incorporación de los datos de las entidades cinegéticas y sus acuerdos al 6º Inventario, se ha realizado a través de la aplicación en línea puesta a disposición de las organizaciones que voluntariamente han decidido aportar su información.

Los criterios seguidos reflejan algunas diferencias con los utilizados para los acuerdos recogidos en los capítulos previos del Inventario, de hecho, los formularios utilizados para recabar la información, tanto para las entidades como para sus acuerdos, se han adaptado por segunda vez a esta modalidad de forma específica.

28 Rivas, op.cit., (2016).

29 Prada, op.cit., (2015).

Dentro de la heterogeneidad de roles que caracteriza a los responsables de la gestión de la actividad cinegética (propiedad, titularidad gestión cinegética, titularidad del aprovechamiento), especialmente en el desarrollo de acuerdos de custodia, se pueden identificar al menos cuatro tipos de situaciones:

- A) Sociedades de cazadores que participan como un agente más (usuarios, colaboradores, socios, etc.) dentro de un acuerdo liderado por una entidad de custodia que no es cinegética.
- B) Sociedades de cazadores que actúan como entidades de custodia con acuerdos en espacios donde no se caza.
- C) Sociedades de cazadores que actúan como entidades de custodia, bien directamente sobre el terreno, bien indirectamente como entidad de 2º nivel (red territorial), dentro del ámbito en el que sí desarrollan su actividad cinegética.
- D) Entidades no dedicadas a la caza pero sí estrechamente ligadas a la actividad cinegética.

A) Sociedades de cazadores que participan como un agente más.

Numerosos casos que se ajustan al modelo A) vienen siendo recogidos, de forma indiferenciada, tanto en las anteriores ediciones del Inventario, como en la presente. En ese sentido, investigadores de la Universidad Autónoma de Madrid, integrantes del GT3 realizaron una investigación sobre las entidades con acuerdos de custodia relacionados con la actividad cinegética. El contenido de la siguiente tabla y la explicación de su autor informan al respecto.

Entidades CT con acuerdos sobre caza	Nº acuerdos 2010	Nº acuerdos 2014	Nº acuerdos 2015
FOP	1	28	39
FAPAS	68	70	70
ADENEX	16	16	16
CBD-Hábitat	46	45	11
FTP-OSCCAT-F. Pedrera	126	65	59
Acció Natura	13	56	56
SEO/BirdLife	96	163	28
FNYH	14	19	27
F. Gypaetus	4	4	4
F. Global Nature	210	36	133
TOTAL	594	502	443

Tabla 19. Entidades con acuerdos de custodia relacionados con la actividad cinegética. "Añado este pequeño balance cuantitativo (al GT3) a modo de comparativa, pues el análisis minucioso de las bases de datos de los Inventarios de 2014 y 2015 sigue sin permitirnos identificar nuevos acuerdos en los que la caza juegue un papel relevante, al margen de los incluidos en el apartado de 'Patrimonio natural cinegético' del último Inventario". Autoría de tabla y texto R. Torija.

30 Martínez Garrido, E., Sánchez Urrea, J., Torija Santos R. (2010). "Caza y custodia del territorio en los paisajes agrarios españoles. Actas del XV Coloquio de Geografía Rural: Territorio, paisaje y patrimonio rural". Cáceres.

B) Sociedades de cazadores que actúan como entidades de custodia con acuerdos en espacios donde no se caza.

Esta modalidad es más desconocida. No se dispone de suficiente información para hacer una estimación fiable de su uso a escala nacional, no obstante, sí se recogen dos casos en el presente Inventario. Se trata de dos iniciativas de custodia semejantes a otras muchas lideradas por entidades de custodia no cinegéticas.

La recuperación de la laguna de Cáseda, costeada con fondos propios de la Sociedad de Cazadores y el ayuntamiento de esta localidad navarra, ha conseguido restaurar la biodiversidad dependiente del medio acuático y la mejorar la disponibilidad hídrica para el resto de la fauna presente en el territorio, mediante un acuerdo de custodia con el ayuntamiento donde también ha colaborado la Asociación para la Defensa de la Caza en Navarra, ADECANA. La sociedad local de cazadores, además, lidera en el municipio otro acuerdo de custodia para favorecer la recuperación del águila perdicera o de Bonelli.

También en Navarra, la asociación de 2º nivel ASOBAR -que articula a las asociaciones de ganaderos y de agricultores junto a la Asociación de Cazadores y Pescadores de Bardenas Reales (ASCAPEBAR)- han establecido un acuerdo con la autoridad comunal de las Bardenas para la creación de un comedero de alimentación suplementaria destinado a las aves necrófagas, principalmente al alimoche. El muladar enriquece su función con proyectos de investigación, acciones de educación ambiental y de ecoturismo, gracias al *hide* y al sistema de cámaras con el que cuenta. Por otro lado, ASOBAR ha establecido 16 acuerdos con los últimos ganaderos trashumantes de la Bardena con el objetivo de conservar este manejo tradicional tanto en los pastos de invierno como en los de verano del Pirineo y en las cañadas que conectan ambos.

C) Sociedades de cazadores que actúan como entidades de custodia dentro del ámbito en el que desarrollan su actividad cinegética.

El Inventario refleja la información de iniciativas de custodia mayoritariamente enmarcadas en este tipo. La superficie que estas entidades mantienen bajo acuerdos de aprovechamiento cinegético tiene una dimensión muy elevada y a su vez el número de personas integrantes en estas asociaciones sin ánimo de lucro es también muy considerable. Todo ello supone un activo de enorme potencial para plantear y desarrollar actividades de conservación de la biodiversidad.

D) Entidades no dedicadas a la caza pero sí estrechamente ligadas a la actividad cinegética.

La Asociación del Corzo Español (ACE) encaja en este tipo con dos acuerdos establecidos en cotos gestionados por sociedades de cazadores locales y enmarcados dentro del proyecto *Aequilibrium, estudio de la predación del corzo por águila real*³¹.

Existen más entidades que forman parte de esta tipología, por ejemplo la Fundación Artemisan y la Fundación Caza Sostenible, si bien aún no han remitido información sobre acuerdos de custodia al Inventario.

31 Asociación del Corzo Español ACE, Grupo Tagonius (2019). Proyecto Aequilibrium.

05.2.2 Entidades de custodia cinegética en el 6º Inventario

Se han inscrito **27 entidades con 123 acuerdos sumando un total de 400.963 hectáreas**, frente a los resultados de 2017 cuando fueron 24 entidades, 84 acuerdos y 391.748 ha.

En la siguiente tabla se refleja el **listado de entidades de custodia de patrimonio natural cinegético con los datos básicos** recibidos para el 6º Inventario.

ENTIDAD	Ámbito	C. Autónoma	Acuerdos	Superficie ha
Asociación Unión Andaluza de Caza	Autonómico	Andalucía	0	0
Unión Nacional de Asociaciones de Caza	Estatal	Andalucía	0	0
A. Zamorana para la Defensa de la Caza y de la Pesca	Autonómico	Castilla y León	13	21.031,5
Asociación Cinegética para la Conservación de Castilla	Autonómico	Castilla-La Mancha	0	0
Asociación del Corzo Español	Estatal	C. de Madrid	2	2.426
Asociación de Cazadores de Alzira	Local	C. Valenciana	1	6.899
Asociación de Cazadores La Murta	Local	C. Valenciana	1	1.191
Asociación de Cazadores La Codorniz Aiolo de Rugat	Local	C. Valenciana	1	765
Sociedad Local de Caza de Villalonga	Autonómico	C. Valenciana	1	2.815
Asociación de Entidades de Caza de la C. Valenciana	Autonómico	C. Valenciana	1	7.850
Federación de Cazadores de la C. Valenciana (FECA-CV)	Autonómico	C. Valenciana	0	0
A. para la Conservación de la Naturaleza y la Caza en Extremadura	Autonómico	Extremadura	0	0
Unión de Asociaciones Titulares de Tecores de Galicia	Autonómico	Galicia	37	240.772,5
A. de Tecores del P. Natural Baixa Limia-Serra do Xurés	Autonómico	Galicia	8	46.098
Associació Balear d'Entitats de Caça	Autonómico	I. Baleares	4	15.063
Societat de Caçadors Lupino de Llubí	Local	I. Baleares	1	2.364
Societat de Caçadors Sa Guàtlera de Mª de la Salut	Local	I. Baleares	1	2.313
Societat de Propietaris i Caçadors Monts Reials de Soller	Local	I. Baleares	1	688,1
Societat de Caçadors Puig Marron de Santa Eugenia	Local	I. Baleares	1	1.413
Societat de Cazadores de Sencelles "Es Velar"	Local	I. Baleares	1	2.039
Asociación Canaria de Entidades de Caza	Autonómico	I. Canarias	28	18,2
Sociedad de Cazadores de Cáseda	Local	Navarra	2	8.849,6
Asociación de Cazadores Navarros	Autonómico	Navarra	1	6.376
A. de Cazadores y Pescadores de Bardenas Reales de Navarra	Local	Navarra	1	25.000
ASOBAR A. de Sociedades de Bardenas Reales de Navarra	Local	Navarra	17	6.991
A. Defensa del Patrimonio Natural Cinegético del País Vasco	Autonómico	País Vasco	0	0
Fundación para Manejo, Desarrollo y Conserv. de la Vida Silvestre y su Hábitat	Autonómico	P. de Asturias	0	0
Total	3.100	577.915	100	100

Tabla 20. Entidades cinegéticas, orden alfabético según la comunidad autónoma donde ubican su sede.

A las 24 entidades que enviaron información de 84 acuerdos para el 5º Inventario en 2017, se han unido **tres entidades nuevas**, de las cuales dos son sociedades locales (Baleares y Navarra) y la otra es la Federación de Cazadores de la Comunidad Valenciana, sumando un total de 27 entidades y 123 acuerdos para el 6º inventario. Las 13 entidades de ámbito autonómico suman 85 acuerdos (69 %) y casi 294.000 ha (73 %), sin embargo, el grueso de esta aportación viene de una sola entidad, la Unión de Asociaciones Titulares de Tecores de Galicia (UNITEGA) con 37 acuerdos y casi 241.000 ha.

Los cambios más significativos respecto a 2017 vienen de la Asociación Zamorana para la Defensa de la Caza y de la Pesca que ha sumado 10 nuevos acuerdos y 16.000 ha; ASOBAR que ha incrementado en 15 su número de acuerdos y la Asociación Canaria de Entidades de Caza pasó de 16 a 28 acuerdos.

Ámbito	5º Inventario	Acuerdos	6º Inventario	Acuerdos	Superficie ha
Estatal	2	2	2	2	2.426
Autonómico	12	64	13	85	293.926
Comarcal	1	8	1	8	46.098
Local	9	10	11	28	58.513
Total	24	84	27	123	400.963

Tabla 21. Ámbito territorial y el número de acuerdos de las entidades cinegéticas (2017 y 2019).

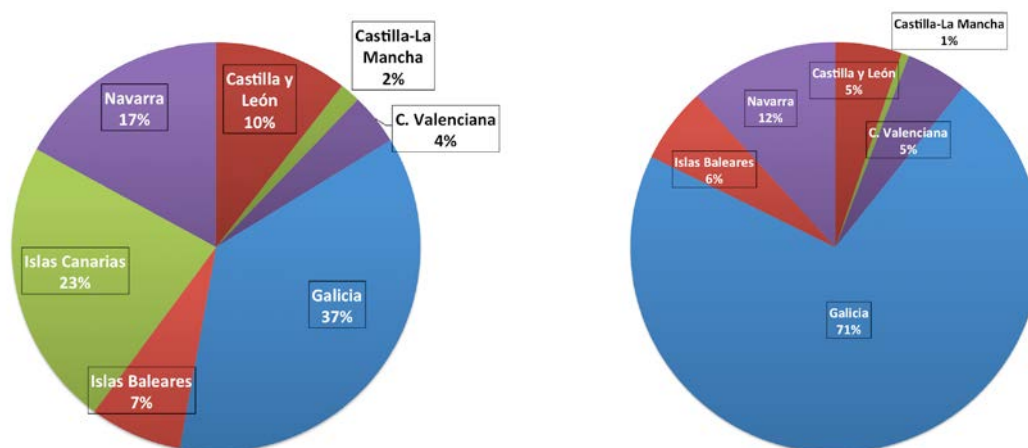
La distribución de las entidades señala a la Comunidad Valenciana y las Islas Baleares con seis entidades cada una, seguidas de Navarra con cuatro, por su parte Galicia y Andalucía asientan dos cada una. Por último, hay seis CCAA que tienen una sola entidad de custodia cinegética con su sede en ellas.

CCAA	Nº Entidades	NºAcuerdos	Superficie ha
Andalucía	2	0	0
Castilla y León	1	13	21.032
Castilla-La Mancha	1	2	2.426
Comunidad Valenciana	6	5	19.520
Comunidad de Madrid	1	0	0
Extremadura	1	0	0
Galicia	2	45	286.871
Islas Baleares	6	9	23.880
Islas Canarias	1	28	18
Navarra	4	21	47.217
País vasco	1	0	0
P. de Asturias	1	0	0
TOTAL (12)	27	123	400.963

Tabla 22. Distribución autonómica de las entidades (sede), acuerdos y superficie en custodia cinegética.

05.2.3 Información de los acuerdos de custodia cinegética

1. Distribución territorial. Destaca Galicia, tanto en número de acuerdos (45), como en superficie (286.000 ha); la Asociación Canaria de Entidades de Caza (ACEC), integrada en la UNAC como red autonómica, coloca a las Islas Canarias en segundo lugar con 28 acuerdos aunque por el contrario sea la que menos superficie aporta con 18 ha. Navarra en tercer lugar aporta cuatro entidades, 21 acuerdos y más de 47.000 ha.



Figuras 41 y 42. Distribución autonómica de acuerdos y superficies en custodia cinegética.

2. El tipo de acuerdo más extendido, tanto en número (59) como superficie (340.000 ha), es 'la cesión de derechos cinegéticos (Contrato de cesión de uso por un tiempo determinado o en precario)'.

Tipos de acuerdo	Acuerdos	Superficie ha
Contrato escrito de custodia del territorio	34	9.491,65
Cesión de derechos cinegéticos (Contrato de cesión de uso por un tiempo determinado o en precario)	59	340.379,22
Acuerdo verbal	27	23.777,29
Otro	3	27.315
Total	123	400.963

Tabla 23. Tipos de acuerdo de custodia cinegética.

3. Uso dominante de los espacio en custodia cinegética y hábitat principal. El terreno forestal es el predominante con 33 acuerdos y 173.000 ha. El hábitat principal más extendido es la ‘mezcla de planifolias y coníferas. Cobertura del arbolado del 5 al 40 %’ con 23 acuerdos y casi 134.000 ha.

Uso dominante	Acuerdos	Superficie ha
Cultivos	29	21.247,47
Cultivos y Pastizales	18	11,625
Cultivos y Patrimonio cultural	1	1,014
Forestal	33	173.143,83
Forestal y Cultivos	27	137.395
Forestal y Pastizales	7	40.326
Pastizales	7	28.836
Riberas y Humedales	1	1,63
Total	123	400.963

Tabla 24. Uso dominante del suelo en los acuerdos de custodia cinegética.

Hábitat principal	Acuerdos	Superficie ha
A03. Pinares y abetales. Cobertura > 40 %	1	1.746
A14. Encinares y alcornoques. Cobertura del arbolado del 5 al 40 %. Incluyendo DEHESAS	2	1.667
A15. Encinares y alcornoques. Cobertura > 40 %	1	6.376
A17. Mezcla de planifolias autóctonas. Cobertura > 40 %	1	20.900
A18. Mezcla de planifolias y coníferas. Cobertura del arbolado del 5 al 40 %	23	133.893
A19. Mezcla de planifolias y coníferas. Cobertura > 40 %	2	8.616
A20. Eucaliptales	4	34.938
B25. Arbustos. Cobertura matorral del 25 al 40 %	9	47.552
B26. Arbustos. Cobertura matorral > 40 %	13	55.826
C27. Herbáceos (prados, pastizales, turberas). Altitud INFERIOR a 1.500 m. Altura vegetación < 20cm	1	3.995
C28. Herbáceos. Altitud INFERIOR a 1.500 msnm. Altura vegetación > 20cm	1	6.940
D30. Embalses, lagunas, charcas, albuferas	1	2
E31. Cultivos de secano (trigo, cebada, etc.)	22	37.095
E32. Cultivos de regadío (alfalfa, maíz, etc.)	1	1.354
E34. Olivares	2	2
E37. Mosaicos agropecuarios mediterráneos (25-75% de una o varias categorías agrícolas anteriores y diversas combinaciones de otros hábitats)	38	40.059
E50. Huertos	1	2
Total	123	400.963

Tabla 25. Hábitats principales de los terrenos con acuerdos de custodia cinegética.

4. La duración de los acuerdos es indefinida para el 60 % de los acuerdos y de 25 años para el 37 % afectando en este último caso, al 71 % de la superficie.

Duración	Acuerdos	Superficie ha
2 años	2	2.426
2-5 años	3	15.226
25 años	45	286.870,5
Indefinido	73	96.441,03
Total	123	400.963

Tabla 26. Tiempo de vigencia de los acuerdos de custodia cinegética.

5. Los valores de conservación más destacados son 'Especies cinegéticas con genética autóctona pura' que aparece en 90 acuerdos, a continuación 'Anexos de la Directiva de Aves' en 39 acuerdos, 'Mamíferos, Anexo II de la Directiva de Hábitats', en 27 acuerdos.

6. Los objetivos principales son la conservación de especies cinegéticas y el hábitat (63 %), la restauración y recuperación de hábitats (14 %), seguido por la conservación de la gestión tradicional del territorio (13 %) y la conservación de especies de fauna (6 %).

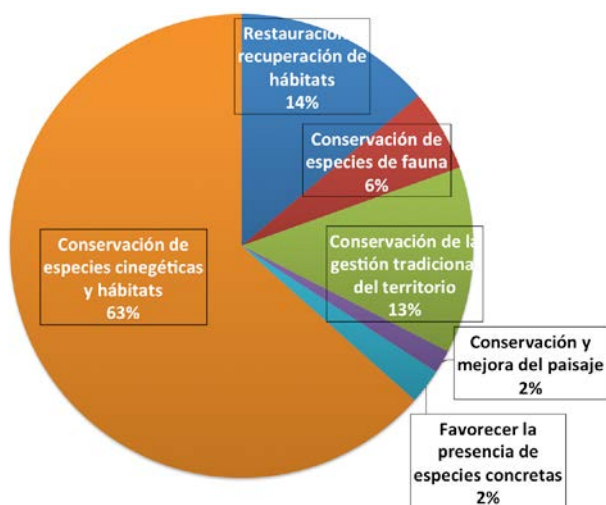


Figura 43. Porcentaje de los objetivos principales de los acuerdos de custodia cinegética.

Objetivos principales	Acuerdos
Restauración y recuperación de hábitats	17
Conservación de especies de fauna	7
Conservación de la gestión tradicional del territorio	16
Conservación y mejora del paisaje	2
Favorecer la presencia de especies concretas	3
Conservación de especies cinegéticas y hábitats	78
Total	123

Tabla 27. Objetivos principales de los acuerdos de custodia cinegética según el número de acuerdos.

7. El seguimiento de los acuerdos se realiza anualmente, o con más frecuencia, en 103 casos.

Seguimiento	Acuerdos
Sí, anualmente o con más frecuencia	103
Sí, esporádicamente	1
No	19
Total	123

Tabla 28. Tipos de acuerdo de custodia del patrimonio natural cinegético.

8. Custodia cinegética en Espacios Naturales Protegidos y la Red Natura 2000. La mayor parte de los acuerdos no se asientan en Espacios Naturales Protegidos (83) ni en la Red Natura 2000 (82). Sin embargo, es significativo el número de acuerdos que sí lo hacen parcial (21 y 23) o totalmente (19 y 18).

Espacio Natural Protegido	Acuerdos	Superficie ha	% ha
No	83	205.811	51
Sí, parcialmente	21	160.599	40
Sí, totalmente	19	34.553	9
Total	123	400.963	100
Red Natura 2000	Acuerdos	Superficie ha	% ha
No	82	198.655	50
Sí, parcialmente	23	170.317	42
Sí, totalmente	18	31.991	8
Total	123	400.963	100

Tabla 29. Custodia cinegética en Espacios Naturales Protegidos y Red Natura 2000.

9. Tipología de la propiedad. La titularidad de los terrenos donde se desarrolla la custodia cinegética es estrictamente privada en 50 acuerdos y casi 50.000 ha; comunal en 21 acuerdos con 47.000 ha; y pública en un acuerdo con 1.000 ha.

Por otro lado, existen 53 acuerdos cinegéticos enmarcados en varios terrenos de diferente titularidad, es decir, cada uno de estos acuerdos pueden ser un compendio de convenios establecidos con más de un propietario público, privado o comunal. De hecho la titularidad mixta es la predominante en la custodia cinegética destacando los **48 acuerdos con casi 288.000 ha de terrenos comunales y privados**, entre los que se encuentran 44 tecores gallegos.

Titularidad terrenos	Acuerdos	Superficie ha	% Superficie
Pública	1	1.123	0
Pública y privada	2	14.749	0
Pública, privada y comunales	1	505,44	4
Privada	50	49.722,26	12
Privada y comunales	48	287.646,48	72
Comunales	21	47.216,63	12
Total	123	400.963	100

Tabla 30. Titularidad de los terrenos con acuerdos de custodia cinegética.

05.3. Custodia marina y litoral

Esta modalidad de custodia se da en la zona costera y también directamente en el mar. En este apartado se hace referencia a los acuerdos que han sido caracterizados en el 6º Inventario como 'zonas marinas y costeras' en el parámetro de 'uso dominante del suelo', incluyendo las que se dan estrictamente en el área marina.

Los datos referidos al litoral son orientativos puesto que el Inventario recoge más acuerdos en este ámbito territorial que han sido caracterizados de otra forma, por ejemplo, hay varios humedales costeros cuyo 'uso dominante del suelo' ha sido clasificado por las entidades como 'riberas y humedales' y no como 'zonas marinas y costeras'.

El 6º Inventario refleja **26 acuerdos** de **17 entidades** con un total de **15.468 ha** en 'zonas marinas y costeras' frente a las 36 acuerdos de 12 entidades y 311.950,72 ha en 2017. Existe un solo **acuerdo estrictamente marino**: está ubicado en el Mediterráneo y tiene 2.906 ha.

El desplome de la superficie respecto al 5º Inventario se explica por el final de los 17 acuerdos con 305.294 ha que lideraba SUBMON frente a la costa catalana: Cañones del Maresme (218.176 ha) y Cañones de Palamós (87.118 ha).



Microárea de la Playa de Las Canteras, Las Palmas de Gran Canaria. Autor: Arturo Boyra.

05.3.1 Entidades de custodia con acuerdos en zonas marinas y costeras

Entre las 17 entidades, nueve son de ámbito estatal, aunque solo una de ellas tiene acuerdos en la costa de dos comunidades autónomas. Suman 14 acuerdos y 12.289 ha. Las cinco entidades de ámbito autonómico suman nueve acuerdos y 3.248 ha. Las tres entidades de ámbito local suman cuatro acuerdos y 130 ha.

Entidad	Ámbito	Acuerdos Zona Marina	Sup. ha Zona marina	C. Autónoma del acuerdo
SALARTE	Estatal	2	288,36	Andalucía
WWF España	Estatal	1	3324,00	Andalucía
Costa Quebrada	Autonómico	1	5	Cantabria
Fundación Naturaleza y Hombre	Estatal	2	40,18	Cantabria
AURORA, Centre Especial de Treball	Local	2	5,08	Cataluña
Graellsia, Grup d'Estudis i Comunicació Ambiental	Autonómico	1	317,97	Cataluña
Associació Posidònia 2021	Autonómico	1	2.906	Cataluña
Paisatges Vius	Autonómico	4	11,98	Cataluña
Associació Mediambiental la Sínia	Autonómico	2	6,86	Cataluña
Entidad Catalana Xa.	Estatal	1	2,66	Cataluña
SEO/BirdLife	Estatal	2	7.716,40	Galicia y Cantabria
Concejalía de Gobierno de Ciudad de Mar. Ayto. de Las Palmas de G. Canaria (Red Microáreas)	Local	1	90	Islas Canarias
Ayto. de La Aldea de S. Nicolás (Red Microáreas)	Local	1	35	Islas Canarias
Asociación Medioambiental Ecoimplicados	Estatal	1	200	Islas Canarias
Asociación de Naturalistas del Sureste (ANSE)	Estatal	1	507,83	R. Murcia
Fundación ANSE	Estatal	2	8,7	R. Murcia
Earth Plan Association	Estatal	1	0,6675	R. Murcia
Total 17	3Lo/5Au/9Es	26	15.467	6 CCAA

Tabla 31. Titularidad de los terrenos con acuerdos de custodia cinegética.

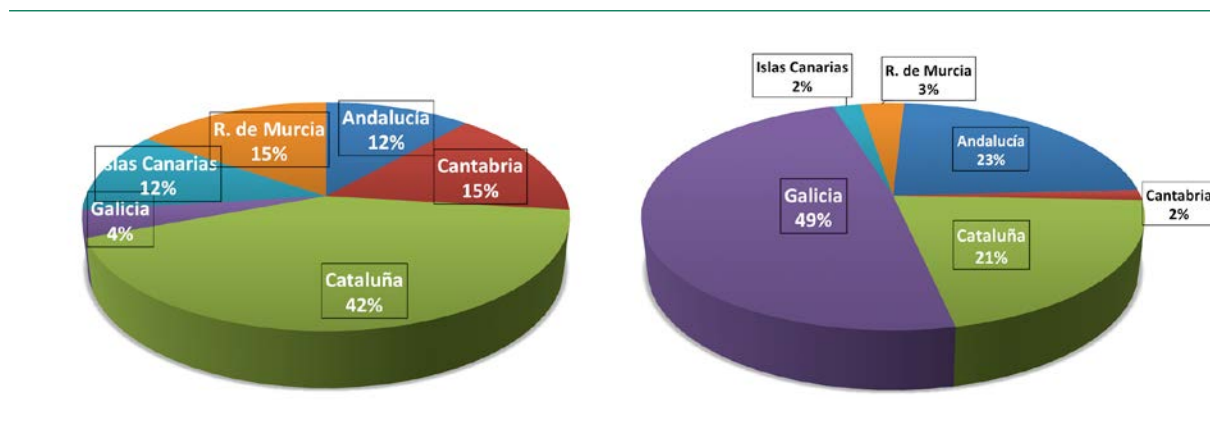
Son 14 asociaciones, una fundación (ligada a una de las asociaciones) y dos entidades locales. Tres de las entidades son nuevas y participan por primera vez en el Inventario.

05.3.2 Información de los acuerdos de custodia en zonas marinas y costeras

1. Distribución territorial. Cataluña tiene 11 acuerdos sumando en total más de 3.000 ha, de las cuales 2906 son estrictamente marinas. La Región de Murcia y Cantabria tienen cuatro acuerdos cada una, si bien la primera supera las 500 ha mientras la segunda suma 228. Andalucía y las Islas Canarias aportan tres acuerdos con 3.612 ha y 325 ha respectivamente. Galicia cuenta con un solo acuerdo, pero sus 7.534 ha la sitúan a la cabeza de las comunidades autónomas en esta modalidad de custodia.

CCAA	Acuerdos	Superficie ha
Andalucía	3	3.612
Cantabria	4	228
Cataluña	11	3.252
Galicia	1	7.534
Islas Canarias	3	325
Región de Murcia	4	517
Total	26	15.468

Tabla 32. Acuerdos y superficie de custodia marina y litoral por comunidades autónomas.



Figuras 44 y 45. Acuerdos y superficie de custodia en zonas marinas y costeras.

2. El tipo de acuerdo más extendido es el acuerdo escrito con 21 casos y 15.121 ha; los acuerdos verbales son cuatro y suman 347 ha; por último, hay una transferencia de propiedad de 0,7 ha.

3. La duración de los acuerdos de 2 a 5 años es la más característica: nueve acuerdos que suman casi 14.000 ha. A continuación, con ocho acuerdos cada uno, están los que duran 10 años y los indefinidos.

Duración	Acuerdos	Superficie ha
2 años	1	6,9
2-5 años	9	13.974
10 años	8	926,7
Indefinido	8	560,4
Total	26	15.468

Tabla 33. Duración de los acuerdos en zonas marinas y costeras.

4. Los valores de conservación más destacados según el número de acuerdos son las 'especies incluidas en los catálogos regionales (...)' con 10 acuerdos y los 'hábitats de interés comunitario' con seis. Sin embargo, respecto a la superficie encabeza la lista los 'hábitats prioritarios' con más de 8.000 ha y los 'Anexos de la Directiva Aves' con 3.506 ha.

CCAA	Acuerdos	Superficie ha
Especies incluidas en los catálogos regionales de especies amenazadas bajo las categorías 'en peligro de extinción' o 'amenazadas' o 'vulnerables'	10	3.243
Hábitats de interés comunitario	6	614
Peces (Anexo II Directiva Hábitats)	2	9
Anexos de la Directiva de Aves	2	3.506
Hábitats prioritarios	2	8.042
Sin datos	4	54
Total	26	15.468

Tabla 34. Elementos de conservación principales de los acuerdos en zonas marinas y costeras.

5. Entre los objetivos principales destaca 'favorecer la presencia de especies concretas' con 11 acuerdos y las dos opciones referidas al hábitat con cuatro y tres acuerdos respectivamente. Por otro lado, la 'conservación de especies de fauna' con dos acuerdos predomina en la extensión con casi 8.000 ha.

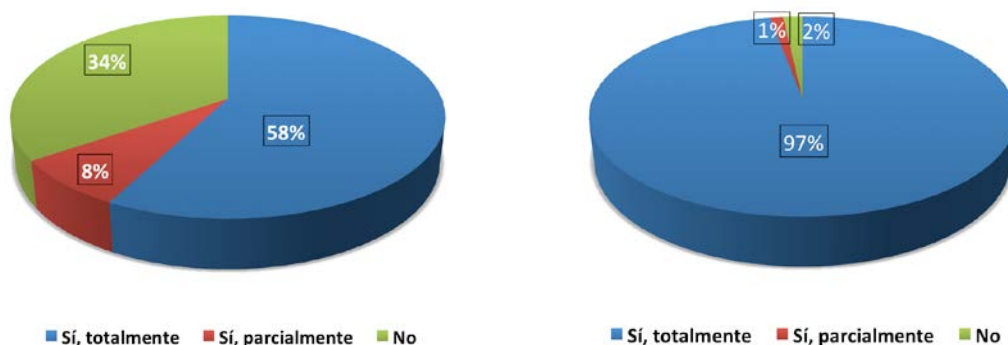
Objetivo principal	Acuerdos	Superficie ha
Favorecer la presencia de especies concretas	11	3.133,94
Restauración y recuperación de hábitats	4	619,69
Conservación de hábitats	3	3.663,65
Promoción de aprovechamientos sostenibles de los recursos	3	125,67
Conservación de la gestión tradicional del territorio	2	8,7
Conservación de especies de fauna	2	7.716,40
Lucha contra el cambio climático	1	200
Total	26	15.468

Tabla 35. Objetivos principales de los acuerdos en zonas marinas y costeras.

6. Espacios Naturales Protegidos y la Red Natura 2000. El 55 % de la superficie en custodia marina y costera, con 10 acuerdos, se asienta en Espacios Naturales Protegidos, proporción que supera el 97 % para la Red Natura 2000 en 17 acuerdos.

Espacio Natural Protegido	Acuerdos	Superficie ha
No	16	6.939
Sí	10	8.529
Total	26	15.468
Red Natura 2000	Acuerdos	Superficie ha
No	9	267
Sí, parcialmente	2	183
Sí, totalmente	15	15.018
Total	26	15.468

Tabla 36. Espacios Naturales Protegidos y Red Natura 2000 de la custodia de zonas marinas y costeras.



Figuras 46 y 47. Acuerdos y superficie en Red Natura 2000 de la custodia de zonas marinas y costeras.

7. La tipología de la propiedad determina de forma definitiva las características de este tipo de custodia. Principalmente se trata del dominio público marítimo-terrestre (11 acuerdos), también se referencian ocho acuerdos establecidos en terreno público patrimonial, otros dos de titularidad pública mixta y cinco más de titularidad privada.

Titularidad	Acuerdos	Superficie ha
Dominio público marítimo-terrestre	11	3.657
Pública	8	551
Pública / Dominio público marítimo-terrestre	2	7.716
Privada	5	3.544
Total	26	15.468

Tabla 37. Titularidad de los espacios con acuerdos de custodia marina y costera.

En el **dominio público marítimo terrestre** se recogen 11 iniciativas. Entre ellas destaca el **único acuerdo estrictamente marino** vigente en 2019 el cual está liderado por la Asociación POSIDONIA 2021 con 2.906 ha que tiene como objetivo la protección de los prados de posidonia ubicados frente a la costa de Mataró, Barcelona. Esta superficie marina propiamente dicha no se ha añadido al cómputo total de hectáreas bajo custodia analizados en el Inventario. Por el contrario el resto de iniciativas referidas en este apartado sí lo han sido.

En la mar y tierra de dominio público destaca una de las dos microáreas ecoturísticas de la Isla de Gran Canaria, concretamente la impulsada por la Concejalía de Gobierno de Ciudad de Mar, (Ayuntamiento de Las Palmas) en la playa urbana y la marina de las Canteras, donde se están realizando acciones de gestión, conservación y divulgación basadas en un proceso de participación ciudadana considerado ejemplar. Entidades científicas y de conservación plantean, deciden y evalúan las acciones conjuntamente con los usuarios de la playa, las empresas de turismo, los clubes deportivos, los pescadores profesionales y el propio ayuntamiento.

El terreno público patrimonial acoge ocho acuerdos, de los cuales ocho están en Cataluña (16 Ha), dos están en Cantabria (27 ha) y el más extenso de todos se encuentra en la Región de Murcia (508 ha). Este último acuerdo se encuentra en las Salinas de San Pedro del Pinatar y ha sido establecido por ANSE con

el ayuntamiento de la localidad para la conservación de la gaviota de Audouin, estepas salinas mediterráneas y dunas litorales con *Juniperus*.

La combinación del dominio público marítimo terrestre y la titularidad pública se da en dos iniciativas de SEO/BirdLife: la Reserva Ornitológica de O Grove (Pontevedra) con 7.534 ha de medio marino, zonas intermareales, lagunas, costa rocosa y arenales; la Montaña Oriental Costera de Cantabria (Oriñón 182 ha) que además de un estuario, dunas y playas incorpora en otro acuerdo contiguo, los mayores acantilados de la costa cantábrica. Sin embargo, el uso dominante de dicho acuerdo (Liendo 1.150 ha) ha sido definido como 'forestal' dado el predominio del bosque autóctono.

La **iniciativa de custodia litoral en terreno privado** de mayor extensión (3.324 ha) está liderada por WWF-España en la Reserva Biológica del Guadañar (Aznalcázar, Sevilla), verdadero emblema de la custodia del territorio en España vinculado al origen del Parque Nacional de Doñana. También en la desembocadura del Guadalquivir, en una finca privada de las marismas de Trebujena (Cádiz), se registra un nuevo acuerdo de 200 ha impulsado por el Fondo para la Custodia y Recuperación de la Marisma Salinera SALARTE. En Ribamontán al Mar (Cantabria), la Fundación Naturaleza y Hombre tiene un acuerdo en la isla de Santa Marina, de titularidad privada, que con sus 19 ha es la mayor de la costa cantábrica. Existen otros dos acuerdos en terreno privado, ambos en la Región de Murcia.

05.4. Custodia urbana y periurbana

Las claves estratégicas para el definitivo reconocimiento de la custodia del territorio como herramienta de conservación efectiva no se encuentran probablemente en recónditos parajes de la Red Natura 2000 sino en plena ciudad, es decir, en el hábitat donde vive el 80 % de la población española. "Es evidente que no vamos a conservar águilas imperiales, urogallos o sisonos en áreas urbanas. Pero su futuro puede depender de que entre todos consigamos una sociedad que se preocupe por la conservación de los gorrones, aviones y vencejos de nuestras ciudades"³².

Los resultados del 6º Inventario confirman que las iniciativas de custodia urbana están contribuyendo de forma creciente a implicar a diferentes sectores de la sociedad para materializar "una idea de ciudad en la que todos los espacios son susceptibles de recibir medidas para la conservación de la biodiversidad, desde un edificio de casco histórico³³, pasando por un polígono industrial, incluyendo la red de zonas verdes urbanas y llegando a los paisajes agrarios o naturales periurbanos"³⁴.

Se han recogido **84 acuerdos** ubicados en el **ámbito urbano o periurbano** sumando **4.142 ha** frente a los 15 acuerdos y 154 ha que reflejó el anterior inventario en 2017, si bien no se contabilizó entonces el acuerdo de 3.793 ha que SEO/BirdLife tiene con el Ayuntamiento de Tres Cantos (Madrid) para todo el municipio desde 2014. Por lo tanto, el incremento cuantitativo real respecto a 2017 son 68 acuerdos y 195 ha, a lo cual se añade un crecimiento cualitativo, si cabe, más valioso aún.

32 Fernández Calvo, I. C. (2019). "100 medidas para la conservación de la biodiversidad en entornos urbanos". SEO/BirdLife, (pág.19).

33 García, M.A., Sánchez, B. (2018). "Conservación y fomento de la biodiversidad en obras de rehabilitación y reforma de Segovia". Concejalía de Patrimonio Histórico y de Medio Ambiente Ayto. de Segovia y SEO/BirdLife.

34 Calvo, op.cit. (2019), (pág..23).

05.4.1 Entidades de custodia con acuerdos en zonas urbanas y periurbanas

Las entidades de custodia con acuerdos en espacios urbanos o periurbanos son 32. Hay diversidad de tipos (seis) y predominan en número las asociaciones (18), seguidas de nueve fundaciones, dos cooperativas, una entidad local, un gobierno autónomo y una red local de huertos urbanos.

Tipo de entidades	Nº	Acuerdos	Superficie
Asociaciones	17	24	4.057,14
Red local de asociaciones	1	41	2,94
Fundaciones	10	15	32,17
Entidad local	1	1	14,2
Gobierno autonómico	1	1	0,39
Cooperativas	2	2	35,15
Total	32	84	4.142

Tabla 38. Tipo de entidades con acuerdos de custodia urbana.

Entidad	Acuerdos	Superficie	CCAA (Acuerdos)	Uso Dominante	Hábitat principal
Ecoherencia	1	0,15	Andalucía	Á. urbana	F38
Recartografías Teruel	1	0,02	Aragón	Á. urbana	F39
Fundación Conservación del Quebrantahuesos	1	1,00	Aragón	Pastizales	F39
Fundación Naturaleza y Hombre	2	4,48	Cantabria	Á. urbana	F39 / D30
Sociedad Española de Ornitología	3	4021,00	Cantabria(2)/C. Madrid	Á. urbana	F41 / F38 / D30
Fundación Laudato Si	1	0,00	Castilla y León	Á. urbana	F55
Asociación Nacional MICORRIZA	1	25,16	Castilla-La Mancha	Á. urbana	A11
Grup d'Estudi i Protecció dels Ecosistemes Catalans	4	1,05	Cataluña	Á. urbana	
Paisatges Vius	1	0,98	Cataluña	Á. urbana	
Associació Hàbitats	1	0,98	Cataluña	Á. urbana	
Centre d'Estudis dels Rius Mediterranis - UVic - UCC	2	7,19	Cataluña	Á. urbana	
Red de huertos urbanos comunitarios de Madrid	41	2,94	C. de Madrid	Á. urbana	F38
Asociación vecinal Los Pinos de Retiro Sur	1	0,01	C. de Madrid	Á. urbana	F38
Heliconia. s. coop. Mad.	1	35,00	C. de Madrid	Á. urbana	F41
Fundación Internacional para la Restauración de Ecosistemas	1	7,80	C. de Madrid	Otros	F43
Conselleria de Agricultura, D. Rural. G. Valenciana	1	0,39	C. Valenciana		F41

Entidad	Acuerdos	Superficie	CCAA (Acuerdos)	Uso Dominante	Hábitat principal
SOMCUSTÒDIA	2	0,70	C. Valenciana	Cultivos	F41 /F51
Asociación Paisajes de Extremadura	2	0,00	Extremadura	Á. urbana	F55
Asociación para a Defensa Ecolóxica de Galicia	1	4,00	Galicia	Á. urbana	A17
Asociación Galega de Custodia do Territorio	1	0,00	Galicia	P. cultural	F39
A. DROSEIRA para estudio e conservación do medio natural	1	0,00	Galicia	P. cultural	F41
Fragas do Mandeo	3	5,02	Galicia	Otros	F43
Fundació Lithica Pedreres d'S Hostal	1	5,00	Islas Baleares	P. cultural	F43
Fundación Canaria el Buen Samaritano	1	0,25	Islas Canarias	Á. urbana	B25
Asociación AVANFUER	1	0,52	Islas Canarias	Á. urbana	F39
Fundación Canaria Reserva M. de la Biosfera La Palma	2	0,55	Islas Canarias	Á. urbana	F40 /F38
Proyecto Barrios Verdes	1	1,40	Islas Canarias	Á. urbana	F56
Asociación Vecinal El Chaboco San Jerónimo	1	0,50	Islas Canarias	P. cultural	F39
Asociación de Vecinos de Ulía de Donostia	1	1,30	País Vasco	Á. urbana	F41
Ayuntamiento de Mutiloa	1	14,20	País Vasco	P. cultural	F43
Asociación de Naturalistas del Sureste	1	0,50	R. de Murcia	Cultivos	F41
Asociación Reforesta	1		R. de Murcia	Cultivos	F41
Total: 32 entidades	84	4142,08	14 CCAA		

Tabla 39. Entidades y datos de los acuerdos de custodia urbana.



Plantación de setos naturales en lindes agrícolas. Autor: Fundación Global Nature.

El ámbito de actuación de las entidades es estatal (10), autonómico (11) y local (11). La mayor parte de las entidades (21) tienen acuerdos de custodia en otros espacios no urbanos, las 11 entidades restantes únicamente tienen acuerdos en estas áreas urbanas y periurbanas.

Las iniciativas se distribuyen a lo largo de 14 comunidades autónomas. En las Islas Canarias y la Comunidad de Madrid operan 5 entidades, les siguen Galicia y Cataluña con cuatro. En el resto de comunidades operan dos o una entidad. Solo hay una entidad que realice custodia urbana en dos comunidades autónomas distintas.

CCAA	Entidades	Acuerdos	Superficie ha
Andalucía	1	1	0,148
Aragón	2	2	1,017
Cantabria	2	4	232,480
Castilla y León	1	1	0,000
Castilla-La Mancha	1	1	25,160
Cataluña	4	8	10,200
C. de Madrid	5	45	3.838,750
C. Valenciana	2	3	1,090
Extremadura	1	2	0,001
Galicia	4	6	9,020
Islas Baleares	1	1	5,000
Islas Canarias	5	6	3,220
País Vasco	2	2	15,500
Región de Murcia	2	2	0,500
Total: 14 CCAA	32 distintas	84	4.142,09

Tabla 40. Distribución territorial de entidades y acuerdos custodia urbana.

05.4.2 Información de los acuerdos de custodia en zonas urbanas y periurbanas

1. Distribución territorial. Destaca la Comunidad de Madrid con el 53 % de los acuerdos y el 93 % de la superficie de la custodia urbana. La Red de huertos urbanos comunitarios de Madrid aporta 41 acuerdos. Además, cabría añadir que, vinculados a dicha red, existen en diversas poblaciones de la comunidad autónoma otros 45 huertos que no han sido inscritos en el inventario, al igual que otras iniciativas semejantes que están proliferando en más ciudades de otras comunidades autónomas³⁵. Por otro lado, como se ha dicho arriba, el acuerdo de SEO/BirdLife con el ayuntamiento de Tres Cantos aporta 3.793 ha.

35 Fernández, J.L. Kois, Morán, N., (2015). "Raíces en el asfalto. Pasado, presente y futuro de la agricultura urbana". Libros en Acción. Ecologistas en Acción.

2. El tipo de acuerdo más extendido. Predominan los acuerdos verbales (49) seguidos de los acuerdos escritos (24), las cesiones en precario (8) y los convenios territoriales (3).

Tipo de acuerdo	Acuerdos	Superficie ha
Acuerdo de cesión de uso por un tiempo determinado o en precario	8	7,62
Acuerdo escrito	24	4.072,95
Acuerdo verbal	49	11,93
Convenio territorial	3	49,59
Total	84	4.142

Tabla 41. Tipos de acuerdos de custodia urbana.

3. Uso dominante de los espacio en custodia urbana y hábitat principal. Respecto al parámetro uso dominante del suelo, han sido definidos como 'áreas urbanas' 69 acuerdos con 4.107 ha a los que se añaden 15 acuerdos más (35 ha) que igualmente han sido incluidos en alguno de los ocho subapartados del parámetro hábitat principal 'Hábitats humanizados (excepto agrícolas), sujetos a la presencia humana constante y/o intensamente degradados'³⁶.

HÁBITAT PRINCIPAL	Acuerdos	Superficie	Uso dominante de suelo. Acuerdos					
			Área urbana	Patrimonio cultural	Pastizales	Cultivos	Otros	sin datos
A11. Robledales. Cobertura > 40 %	1	25,16	1					
A17. Mezcla de planifolias autóctonas. Cobertura > 40 %	1	4,00	1					
B25. Arbustos. Cobertura matorral del 25 al 40 %	1	0,25	1					
D30. Embalses, lagunas, charcas, albuferas	2	71	2					
F38. CIUDADES (superficie edificada > 2 km ²)	45	3.796	45					
F39. PUEBLOS (superficie edificada < 2 km ²)	6	4	3	2	1			
F40. Urbanizaciones	1	1	1					
F41. Otras áreas urbanas (parques, cementerios, etc.)	8	197	3	1		3		1
F43. Áreas degradadas (canteras, escombreras, vertederos)	6	32		2			4	
F51. Polígono industrial	1	1				1		
F55. Ciudades, casco viejo (sup. edificada > 2 km ²)	3		3					
F56. Ciudades chalets (urbanizaciones, adosados, etc.)	1	1	1					
Sin datos	8	10,2	8					
Total Acuerdos	84		69	5	1	4	4	1
Total Superficie ha		4.142	4.106,97	19,7	1	1,2	12,82	0,39

Tabla 42. Hábitat principal y uso dominante del suelo en los acuerdos de custodia urbana.

³⁶ Ver apartado 04.3. Uso dominante de los espacios en custodia y hábitat principal.

El grupo principal está conformado por los 45 acuerdos cuyo hábitat se ha identificado como ‘ciudades con superficie edificada mayor de 2 Km²’ donde se encuentran los descritos arriba para la Comunidad de Madrid. En segundo lugar se recogen ocho acuerdos (197 ha) definidos como ‘otras áreas urbanas (parques, cementerios, etc.)’ entre los cuales destaca el establecido por SEO/Birdlife con el ayuntamiento de Santander para incrementar la biodiversidad en las 160 ha que suman todas las zonas verdes urbanas y periurbanas del municipio.

A continuación, con seis acuerdos y 32 ha, las ‘áreas degradadas (canteras, escombreras, vertederos)’ sobresaliendo el acuerdo del Ayuntamiento de Mutiloa (Guipúzcoa) para la recuperación integral de un espacio minero privado de 14 ha. También son seis acuerdos (4 ha) los ubicados en “pueblos con menos de 2 km² edificados” como el que la Fundación Naturaleza y Hombre tiene en la Parroquia de Pontones (Cantabria) con 1,5 ha.

Tres acuerdos se han ubicado en “ciudades, casco viejo (sup. edificada > 2 Km²)” donde cabe resaltar el liderado por la Fundación Laudato Si con el obispado de Segovia, con la colaboración del Museo Nacional de Ciencias Naturales-CSIC, para la conservación de la extraordinaria población de chova piquirroja (*Pyrhocorax pyrrhocorax*) que utiliza las edificaciones eclesiásticas para nidificar .

Dos acuerdos (71 ha) establecidos en zonas periurbanas de la bahía de Santander han sido caracterizados como “embalses, lagunas, charcas, albuferas”. La Asociación Micorriza ha inscrito un acuerdo (25,16 ha) como “robledales. Cobertura > 40 %” con el Ayuntamiento de Ciudad-Valdeluz (Guadalajara) en una zona caracterizada como ‘área urbana’.

El abanico de hábitats con acuerdos del ámbito urbano y periurbano se amplía con Urbanizaciones, Ciudades-chalets, Polígonos industriales, zonas arboladas con mezcla de planifolias y otras con predominio de los arbustos.

4. La duración de los acuerdos más extendida se establece entre los 4 y 10 años (17 acuerdos). En segundo lugar ocho acuerdos duran entre 15 y 35 años. Se carece de datos para el 52 % de los casos.

Duración del acuerdo	Acuerdos	Superficie ha
1 año	5	61,38
Precario	2	1,96
4-10 años	17	238,553
15-35 años	8	25,621
50 años	1	5,02
Indefinido	5	3802,7
Sin datos	44	6,84
Total	84	4.142,08

Tabla 43. Duración de los acuerdos custodia urbana.

37 García, Sánchez, op.cit. (2018).

5. Los valores de conservación no han sido definidos de forma concreta en 54 acuerdos donde se ha elegido la opción 'otros' a los que se suman 12 acuerdos más que no reflejan datos para este parámetro. En 10 acuerdos (81 ha) el valor elegido ha sido 'especies incluidas en los catálogos regionales...'

Elementos de Conservación	Acuerdos	Superficie ha
Anexos de la Directiva de Aves	2	3.793
Especies incluidas en los catálogos regionales de especies amenazadas bajo las categorías 'en peligro de extinción' o 'amenazadas' o 'vulnerables'	10	81,4
Endemismos	1	1,40
Hábitats de interés comunitario	2	25,66
Invertebrados (Anexo II Directiva Hábitats)	1	1
Mamíferos (Anexo II Directiva Hábitats)	2	0
Otros	54	210,16
Sin datos	12	29,46
Total	84	4.142

Tabla 44. Elementos de conservación en los acuerdos de custodia urbana.

6. Los objetivos principales abarcan un abanico de 13 opciones donde la más repetida ha sido la Lucha contra el cambio climático que se corresponden con los huertos comunitarios de Madrid. A continuación, con nueve acuerdos la 'conservación de especies de fauna' (3.959 ha) y la 'recuperación de elementos del patrimonio natural y cultural' (120 ha).

Objetivo principal	Acuerdos	Superficie ha
Lucha contra el cambio climático	42	3
Conservación de especies de fauna	9	3.959
Recuperación de elementos del patrimonio natural y cultural	9	120
Favorecer la presencia de especies concretas	7	4,48
Otros	6	1,25
Conservación de hábitats	3	25,16
Conservación y mejora del paisaje	2	6,3
Conservación de especies de flora	1	0,39
Conservación de la gestión tradicional del territorio	1	0,02
Conservación y mejora de la calidad del suelo	1	0,10
Conservación y/o restauración de elementos singulares	1	0,50
Promoción de aprovechamientos sostenibles de los recursos	1	0,5
Recuperación de elementos del patrimonio natural y cultural	1	14,20
Total	84	4.142

Tabla 45. Objetivos principales de los acuerdos de custodia urbana.

7. Los Espacios Naturales Protegidos y la Red Natura 2000 apenas sí se ven afectados en tres y dos acuerdos respectivamente. Sin embargo, afectan al 92 % de la superficie de la custodia en áreas urbanas y periurbanas sobre todo por el mencionado acuerdo en el municipio de Tres Cantos, Madrid.

Espacio Natural Protegido	Acuerdos	Superficie ha
Sí	3	3794,10
No	75	336,67
Sin datos	6	11,32
Total	84	4.142,09
Red Natura 2000	Acuerdos	Superficie ha
Sí	2	3794,48
No	77	174,79
Sin datos	5	172,82
Total	84	4.142,09

Tabla 46. Espacios Naturales Protegidos y Red Natura 2000 en los acuerdos de custodia urbana.

8. La tipología de la propiedad predominante en los acuerdos es la pública, tanto en lo referido al número (78 %) como a la superficie (99 %), a los que se suman tres acuerdos en dominio público (6 ha). La titularidad privada aparece en 13 acuerdos que suman 25,59 ha.

Titularidad	Acuerdos	Superficie ha
Comunales	1	0,02
Dominio público	3	6,05
Pública	66	4.107,43
Privada	13	25,59
Sin datos	1	3
Total	84	4.142

Tabla 47. Tipología de la propiedad en los acuerdos de custodia urbana.



06. AVANCES PARA LA CREACIÓN DEL REGISTRO OFICIAL DE LA CUSTODIA DEL TERRITORIO EN ESPAÑA

Justificación

La importancia de formalizar un Registro reside en garantizar un marco jurídico, fiscal y financiero a los acuerdos de custodia del territorio (en adelante CT) proporcionar respaldo a las entidades de CT y dar seguridad a los propietarios y eficacia a la CT, aumentando así la solidez, madurez y visibilidad del movimiento.

Por estas, y otras razones, en el *Plan estratégico del patrimonio natural y de la biodiversidad 2011-2017 (PEPNB)* se determinó necesario la creación de un Registro.

Objetivo

Crear un registro de entidades de custodia y determinar las tipologías y condiciones de entidades y acuerdos de custodia y formas de gestión concertada, tal y como plantea la acción 5.1.1 del PEPNB.

Marco legal

La Ley 42/2007 del patrimonio natural y la biodiversidad, incorpora la definición de CT y de entidad de CT en su artículo 3 y, en su Título V sobre el "Fomento del conocimiento, la conservación y restauración del patrimonio natural y la biodiversidad", en el que dedica dos artículos a la promoción de los acuerdos de custodia. A través de estas disposiciones de fomento, se reconocen las herramientas de CT y se concede validez a los acuerdos de custodia hasta el punto de ser objeto de incentivos.

El Inventario de iniciativas de CT en España: marco territorial

El Inventario de iniciativas de CT en España, elaborado por la Plataforma de Custodia del Territorio de la Fundación Biodiversidad (FB) desde 2008, aporta los datos iniciales y la metodología para establecer la base del Registro.

Según los datos de la 6ª edición del Inventario (2019) se han contabilizado 3.100 acuerdos repartidos por todas las comunidades autónomas, liderados por 218 entidades en 578.000 ha, donde la mitad del total se encuentran en la Red Natura 2000.

Antecedentes y avances en la formalización del Registro

Este apartado sintetiza el trabajo realizado hasta ahora por el movimiento de la CT para formalizar un Registro público de iniciativas de CT.

En el seno de las Jornadas Estatales de Custodia del Territorio (VIJECT 2016) organizadas por el FRECT se constituyó un Grupo de Trabajo ([Documento de debate/Resumen del debate](#)) integrado por un amplio espectro de agentes, con el objetivo de definir una propuesta de posicionamiento común para el Registro, sobre la base de las cuatro propuestas de Registro público presentadas a las administraciones públicas por las siguientes entidades de CT:

- **Red AVINENÇA** (Comunidad Valenciana, 2015): Esbozo de decreto marco regulador del fomento de la conservación participada en el medio natural.
- **Entidades diversas** (Murcia, 2016): Propuesta de decreto sobre registro de entidades de custodia e iniciativas de custodia del territorio de la región de Murcia.
- **Unión Nacional de Asociaciones de Cazadores** (Estatal, mayo 2016): Consideraciones de la UNAC en referencia a la caza y custodia (Anexo I) y Borrador del Registro Nacional de Entidades y Acuerdos de Custodia para el Patrimonio Natural y la Biodiversidad (Anexo II).
- **Xarxa de Custodia del Territori** (Cataluña, junio 2015) (en adelante XCN): Document de bases per elaborar una disposició de creació d'un sistema de registre i d'acords i entitats de custòdia del territori a Catalunya, siendo esta la más avanzada.

Esta última entidad, con apoyo de la FB, elaboró un [Informe](#) que recoge criterios y sistemas de acreditación de la CT en España, incluyendo una **propuesta de redacción del posible reglamento de un Registro público**. Además, ha realizado una labor de recopilación y análisis que han dado lugar a una Guía de buenas prácticas en gestión de las iniciativas de custodia del territorio. [Manual de Implementación](#) (2018).

En cuanto a la naturaleza jurídica y competencial, **el modelo estatal consensuado** se plantea que sea sin carácter constitutivo y con la finalidad básica de ofrecer información sobre aquellas iniciativas que cumplen unos criterios (requisitos) que se consideren mínimos.

Propuesta más avanzada: Registro de fincas con iniciativas de conservación del PN y la biodiversidad (Cataluña, 2020)

La Generalitat de Cataluña, en colaboración con la XCN, está desarrollando un **proyecto de Decreto** por el que se crea y regula el Registro de fincas con iniciativas de conservación del patrimonio natural y la biodiversidad, y que actualmente está en tramitación para ser aprobado en 2021. El equipo jurídico encontró en esta opción un fórmula que daba solución a los impedimentos legales que conllevaría un Registro de acuerdos como se planteaba de inicio. Entre sus objetivos están:

- Recopilar **información relativa a las fincas** situadas en el ámbito territorial de Cataluña en las que se desarrollen proyectos de conservación del patrimonio natural y la biodiversidad.

- **Reconocer los compromisos de conservación** de patrimonio natural y la biodiversidad adquiridos por las personas físicas y jurídicas promotoras o responsables de las mencionadas iniciativas, a los efectos de poder optar a medidas de fomento que impulse la Generalitat de Catalunya, tales como líneas de ayuda o subvención, incentivos fiscales, etc.

El Registro incluirá fincas públicas o privadas que dispongan de un contrato de CT o un instrumento jurídico de análoga naturaleza, o bien cuenten con un plan de gestión de la finca orientado a la conservación de la biodiversidad. Podrán ser objeto de inscripción en el Registro, las fincas situadas en suelo no urbanizable o en suelo urbano calificado como sistema de espacios libres, zonas verdes o similares.

Análisis de Incentivos fiscales y alianza con el Consejo General del Notariado

Por otro lado, el proyecto LIFE [ECLN European land conservation network](#), que promueve la CT, además de fortalecer las relaciones para la conservación de la biodiversidad en terrenos privados, en el que participa España (XCN y FB) junto a otros siete países europeos, está formalizando una **red a nivel europeo** que analice, implante y compare el éxito de distintas actividades desarrolladas en el marco de la conservación de terrenos privados.

Uno de los productos obtenidos, a través de la FB en colaboración con la Fundación ENT, es un informe denominado **“Análisis sobre los posibles incentivos fiscales nacionales para el fomento de la conservación de la naturaleza en terrenos privados”**, donde se recogen y actualizan propuestas de incentivos fiscales para impulsar la conservación en tierras privadas, como medidas de ámbito estatal, beneficios fiscales y fomento del mecenazgo y CT y otras formas de conservación en terrenos privados. La base de estos instrumentos de mercado es la formalización del Registro de iniciativas de CT. El éxito o fracaso del Registro estará directamente condicionado por las ventajas o beneficios que perciba el propietario implicado.

Por último, se destaca que el **Consejo General del Notariado** ha definido como uno de sus objetivos prioritarios la CT, especialmente la creación del Registro, como vía para mejorar su seguridad jurídica. Por ello, ha formalizado una comisión, dentro de la estructura del Consejo, dedicada íntegramente a la custodia, la cual llevará una línea de trabajo autónoma e independiente, con financiación y estructura propia dirigida por el notario experto en custodia Federico Cabello de Alba. Hasta la fecha, la comisión ya ha atendido consultas de entidades y propietarios de Murcia, León, Lanzarote y Córdoba, entre otras provincias.

Propuesta de modelo de Registro estatal

El **Inventario de iniciativas de CT en España**, elaborado por la Fundación Biodiversidad, aporta los datos iniciales y la metodología para establecer la **base del Registro**. Además se ha desarrollado una **base metodológica** para definir la **calidad de las iniciativas de CT**.

El **modelo teórico** de Registro estatal, inicialmente consensuado, fue el **“Registro de acuerdos”** del que derivaría una sección con las entidades que tienen acuerdos inscritos.

El **modelo práctico** más avanzado es el “**Registro de fincas con iniciativas de conservación del patrimonio natural y la biodiversidad**” cuya creación y regulación se enmarca en un proyecto de Decreto en proceso de aprobación (**Cataluña**).

Se han analizado **posibles incentivos fiscales nacionales** para el fomento de la conservación de la naturaleza en terrenos privados considerando la formalización del Registro como la base de estos instrumentos de mercado.

El **modelo estatal** consensuado, en cuanto a la naturaleza jurídica y competencial, se plantea **sin carácter constitutivo** y con la finalidad básica de ofrecer información sobre aquellas iniciativas que cumplan unos criterios (requisitos) que se consideren mínimos.

El respaldo del **Consejo General del Notariado** refuerza la **seguridad jurídica** vinculada al Registro y la confianza de los propietarios y resto de agentes implicados.



07. USO DE INDICADORES EN LA CUSTODIA DEL TERRITORIO

Existen diferentes definiciones técnicas pero, básicamente, se llama indicadores a variables vinculadas a un determinado fenómeno, seleccionadas para poder objetivar y comparar, de forma normalizada, diferentes magnitudes relacionadas, por ejemplo, con el grado de cumplimiento de un objetivo o la efectividad real de una determinada acción.

Motivaciones

Los posibles incentivos fiscales ligados a la custodia así como el futuro Registro de acuerdos y entidades, están interrelacionados entre sí, pero también lo están necesariamente con un sistema válido de indicadores aplicados a la custodia del territorio.

Entre las metas estratégicas del *Libro Blanco de la custodia del territorio*³⁸ está la nº 3. “*Instrumentos complementarios de gestión y conservación*”. Para alcanzarla se definen, entre otros objetivos específicos referidos a la CT, el 3.3. “*Mejorar las metodologías de seguimiento de objetivos de conservación, de medición de impacto en la conservación de la naturaleza y su eficacia*”; es decir, diseñar y poner en marcha una batería eficaz de indicadores para las iniciativas de custodia del territorio.

Estos indicadores también deben abordar aspectos sociales y económicos para seguir y medir el impacto global de la custodia. Además, su uso debe contribuir a mejorar el trabajo de las entidades de custodia y el reconocimiento de la sociedad hacia el mismo.

Objetivos

Medir de forma normalizada el impacto que, a lo largo del tiempo, tiene la custodia del territorio en la conservación de la naturaleza y en determinados aspectos sociales y económicos.

Dotar a las entidades de custodia de un instrumento que pueda mejorar tanto la efectividad de su trabajo como el reconocimiento de la sociedad hacia el mismo.

38 Ibid, pág.22

Características básicas de los indicadores

Las características básicas enumeradas a continuación son las descritas en todo tipo de indicadores, en este caso del ámbito ambiental:

- Relevancia: mostrar los efectos principales de las actividades en el medio natural.
- Precisión: reflejar concisamente la realidad y sus cambios.
- Resonancia: ser fácilmente comprendido y estimado relevante por los colectivos concernientes.
- Comparabilidad: que permita conocer su evolución en el tiempo y su contrastación interterritorial.

Para orientar la selección y priorización de los indicadores así como de la escala de sus valores, se precisa identificar con claridad el objetivo que pretenden tener cada uno de ellos. También deben contemplar aspectos vertebrales de las iniciativas de custodia.

Para reforzar el modelo cada uno de los indicadores llevará vinculada información de diferentes campos (problema, descripción, escala de valores) de forma coherente y sistemática.

En cualquier caso sería de gran valor contar con una o varias iniciativas de custodia del territorio que sirvan de **modelos ejemplificadores**, es decir, que merezcan el máximo valor de los diferentes indicadores.

Diseño participado y experiencias previas relacionadas con los indicadores

La definición de los indicadores en cualquier disciplina siempre es un asunto complejo de abordar. Dada la naturaleza del movimiento de custodia es imprescindible que el **diseño sea participado, contando con las entidades de custodia y sus redes** para su elaboración y puesta en marcha. La elaboración de indicadores implica la identificación de valores que se proponen alcanzables y marcan una diferenciación en el trabajo de las entidades sobre el terreno.

Para la definición de los modelos y las escalas de valor de los indicadores es necesario considerar **trabajos previos** como son el proyecto de la Fundación ENT "Diagnóstico socioeconómico de la Custodia del Territorio en España"³⁹, la "Guía de Buenas Prácticas para la Custodia del Territorio. Gestión de entidades e iniciativas de custodia del territorio"⁴⁰ y el proyecto "Nuevas herramientas para la calidad y efectividad de la custodia del territorio"⁴¹.

Otra referencia imprescindible a considerar son las herramientas para la evaluación de las áreas protegidas.⁴²

39 Campos, L.M. et al. (2019). "Análisis socioeconómico de la Custodia del Territorio en España".

40 Masó, M., Rodrigo, J. (Coords.) (2018). "Guía de Buenas Prácticas para la Custodia del Territorio. Gestión de entidades e iniciativas de custodia del territorio".

41 Limonium S.L.U., Societat d'Actuacions Ambientals y CEDRICAT (2014). "Nuevas herramientas para la calidad y efectividad de la custodia del territorio".

42 De Lucio, J.V. et al. (2010). Manual 08 EUROPARC-España. "Herramientas para la evaluación de las áreas protegidas: modelo de memoria de gestión".

Especial mención merece la experiencia más elaborada con indicadores dentro del ámbito de la custodia del territorio en España, localizada en la playa de las Canteras de Las Palmas de Gran Canaria. Allí se ha diseñado y puesto en marcha con éxito desde hace siete años la "matriz de evaluación y seguimiento participativo de la Micro Área Ecoturística de Las Canteras" con 40 indicadores que abordan aspectos ambientales, sociales, turísticos/económicos y de gestión⁴³.

07.1 Experiencia piloto de la Red AVINENÇA en el uso de indicadores

La Red Valenciana de Custodia AVINENÇA se constituyó en el año 2006, siendo la segunda red territorial creada en España. Actualmente la integran más de veinte entidades las cuales suman un total de 286 acuerdos y 5.783,5 ha.

AVINENÇA ha realizado una experiencia piloto para el uso de cinco indicadores en la custodia del territorio aprovechando la coincidencia de la actualización de su propio inventario con la edición del presente 6º Inventario de Iniciativas de custodia en España.

"Se trata de un sistema muy sencillo a modo de piloto. Sin duda crear una buena batería de indicadores requerirá un trabajo más ambicioso y participado pero esperamos que esta prueba sirva para avanzar modestamente en ese cometido. Os invitamos a que apliquéis los indicadores en los acuerdos de custodia que creáis oportunos".

De esta forma se invitaba desde la oficina técnica de AVINENÇA y la propia Plataforma de Custodia del Territorio a las entidades de la red a utilizar los indicadores a la vez que actualizaban sus datos en el 6º Inventario.

43 Boyra, A. OCEANOGRÁFICA (2019) "Diseño y aplicación de la matriz Indicadores para la evaluación y seguimiento participativo de las Micro Áreas Ecoturísticas en Canarias".

Descripción de la matriz de indicadores

Se han considerado cuatro tipos de aspectos: ambientales, sociales, económicos y de seguimiento. Cada uno de ellos cuenta con un indicador, salvo el económico que tiene dos.

Los títulos de los cinco indicadores elegidos han sido: biodiversidad, sensibilización, empleo generado, voluntariado y seguimiento del acuerdo de custodia.

Los indicadores llevan asociados cuatro apartados cada uno: problemas/necesidades, descripción, escala; y valor.

	Título del indicador	Problemas / Necesidades	Descripción	Escala	Valor
Aspectos Ambientales					
1	Biodiversidad				0, 1, 2, ó 3
Aspectos Sociales					
2	Sensibilización				0, 1, 2, ó 3
Aspectos Económicos					
3	Empleo generado				Núm. real entre 0 y n
4	Voluntariado				Núm. real entre 0 y n
Aspectos de seguimiento					
5	Seguimiento del acuerdo de custodia				0, 1, 2, ó 3

Tabla 48. Indicadores de la experiencia piloto de AVINENÇA.

1. Biodiversidad

Problemas/necesidades

Las actividades humanas afectan a la biodiversidad de los ecosistemas provocando la disminución de especies y deteriorando el estado, tamaño y distribución de las poblaciones de las especies integrantes. El desequilibrio de los ecosistemas puede llevar consigo graves efectos.

Descripción

Generar conocimiento y disponer de datos acerca de la biodiversidad de la finca en custodia, teniendo en cuenta la distribución, tamaño y estado de las poblaciones, para poder llevar a cabo una gestión adecuada.

Escala/Valor

0: No existen estudios de las especies de la finca o, si existen, evidencian que se encuentran en estado desfavorable de conservación y no se lleva a cabo ningún tipo de gestión.

1: Existe algún inventario de la biodiversidad de la finca que puede haber sido provisto por ciencia ciudadana (fotografías, identificación de especies protegidas y especies alóctonas). En el caso de que existan estudios que demuestran que la biodiversidad está en estado desfavorable de conservación se han propuesto planes de gestión.

2: Existen muestreos de la biodiversidad de la finca realizados por la ciudadanía con metodología sencilla o existe algún estudio científico-técnico sobre alguna/s especie/s de la finca. Además, los datos disponibles indican que se avanza hacia un estado favorable de conservación o se han ejecutado medidas de gestión.

3: Existen estudios científicos-técnicos de la biodiversidad de la finca, evaluando la distribución, el tamaño y el estado de las poblaciones atendiendo, éste último, a sus características demográficas (estructura de tallas o edades, sex-ratio, fecundidad, supervivencia) y la estructura genética de la población. Además, los estudios evidencian que la biodiversidad se encuentra en estado favorable de conservación y/o hay evidencias de presencia de especies protegidas.

2.Sensibilización

Problemas/necesidades

La concienciación y sensibilización de la sociedad, especialmente de la población local, es una necesidad crucial para lograr la implicación de la comunidad en las medidas de gestión y participación. Para ello, se necesitan generar acciones concretas sobre los distintos aspectos que afectan al territorio y su sostenibilidad.

Descripción

Existencia de iniciativas de educación y sensibilización de la dimensión social, económica, ambiental y ético-política que incluyan valores, recursos u otros elementos en el ámbito de influencia de la finca.

Escala/Valor

0: No existen, ni se han dado en el pasado, iniciativas de educación y sensibilización en el ámbito de la finca.

1: Se han dado en el pasado iniciativas de educación y sensibilización en el ámbito de la finca.

2: Existen acciones de educación y sensibilización en el ámbito de la finca.

3: Existen acciones de educación y sensibilización a través de estrategias de participación donde se incluyen agentes locales (propietarios, Administración, usuarios del territorio, otras entidades...)

3. Empleo generado

Problemas/necesidades

La disponibilidad y calidad del empleo constituyen objetivos de relevancia estratégica para la sociedad. La medida de la contribución de las fincas con acuerdos de CT a disponibilidad y calidad del empleo debe tener un sistema de indicadores de desarrollo sostenible de las mismas.

Descripción

Número de empleos directos a tiempo completo o parcial (un empleo todo un año es=1 ; un empleo a media jornada todo un año= 0,5 ; un empleo a tiempo completo 6 meses= 0,5 ...) a lo largo de un año que son creados en relación al acuerdo de CT.

Escala/Valor

0: No se ha generado ningún empleo directo relacionado con el acuerdo de custodia.

N: Anotar la suma total de empleos generados teniendo como referencia que $12/12= 1$ = un empleo a tiempo completo durante un año ; $1/12 =$ equivalente un empleo tiempo completo durante un mes.

4. Voluntariado

Problemas/necesidades

Es necesario traducir el trabajo del voluntariado en una valoración económica ya que los tiempos de dedicación no remunerados actualmente son la base de muchas de estas iniciativas de custodia.

Descripción

Equivalencia del trabajo voluntario a empleo a tiempo completo durante un año N° total de horas voluntarias/160 horas mensuales/12 meses.

Escala / Valor

0: No se ha llevado a cabo ningún tipo de voluntariado.

N: Anotar la suma total de la equivalencia voluntariado = empleo según las fórmula descritas en el apartado de empleo y en el de voluntariado.

5. Seguimiento del acuerdo de custodia

Problemas/necesidades

El seguimiento de los acuerdos es el vehículo para la confirmación y comprobación de que la custodia es eficaz para la conservación del patrimonio natural, cultural y paisajístico, de manera que se convierte en una herramienta imprescindible de reconocimiento social, transparencia y rendición de cuentas. Por este mismo motivo, el seguimiento puede llegar a ser el instrumento de las entidades de custodia para certificar sus actividades ante las administraciones, sus colaboradores y socios y la sociedad en general. Asimismo, tendrá un importante papel en el futuro reconocimiento de incentivos fiscales para la custodia.

Descripción

Para un sistema de seguimiento y evaluación es recomendable:

- Previsión de recursos para el mantenimiento de los acuerdos a largo plazo.
- Un acuerdo claro y ejecutivo facilita el seguimiento.
- Definición del protocolo de seguimiento de vuestra entidad.
- Mecanismo de evaluación del cumplimiento del acuerdo.
- Sistemas de Información Geográfica (SIG) y seguimiento.
- Registro documental de los acuerdos de custodia.
- Procedimiento de almacenamiento de la información y documentación.
- Seguimiento conjunto con la propiedad.
- Fórmulas de contacto con los principales actores de la zona para realizar el seguimiento.
- Contacto postseguimiento.

Escala / Valor

0: No existe ningún sistema de seguimiento y evaluación del acuerdo de custodia.

1: Se ha diseñado un sistema de seguimiento y evaluación del acuerdo.

2: Existe un sistema de seguimiento y evaluación del acuerdo y se aplica anualmente.

3: Se cumple el 2 y existen sistemas de seguimiento revisados y evaluados periódicamente por una tercera parte acreditada e independiente.

Resultados

En total, han sido nueve entidades integradas en AVINENÇA, con acuerdos en la Comunidad Valenciana, las que han colaborado en la realización de la experiencia piloto de indicadores, aportando datos de 22 acuerdos de custodia, sumando más de 777 ha en total.

La muestra ofrece los siguientes porcentajes respecto a los datos totales de Avinença en la Comunidad Valenciana:

- El 50 % de las entidades con acuerdos han participado.
- El 7,6 % de acuerdos de custodia han aportado valores.
- El 12,5 % de la superficie total en custodia.



Propietario de una finca integrada en la iniciativa Apadrinaunolivo.org, Oliete, Teruel. Autor: Asociación para la recuperación de olivos yermos de Oliete.

Entidad	Acuerdo	Superficie (ha)	Biodiversidad	Sensibilización	Seguimiento	Empleo	Voluntariado	SUMA Valores	Indicadores > 0
AE AGRO	La costera de Puçol	49	2	3	2	0	0,5	7,5	4
ASE	Lo Maseras (Sierra Escalona)	1	3	2	0	0	0,25	5,25	3
ASE	Lo Rambla (Sierra del Cristo)	37	3	2	0	0	0,25	5,25	3
ASE	Lo Regil (Sierra Pujalvarey)	170	3	2	0	0	0,25	5,25	3
CITMAGV	Micro. de flora de Penyalba	12	3	0	0	0	0	3	1
CITMAGV	Micro. de flora de La Llorna	20	3	0	0	0	0	3	1
CITMAGV	Micro. de flora Serra Perenxisa	12	3	0	0	0	0	3	1
CITMAGV	Microrreserva de flora Cap D'OR	20	3	2	0	0	0	5	2
CITMAGV	Micro. de flora Lavajo del Jaral	3	3	2	0	0	0	5	2
Connecta Natura	Lligabosc (Yátova)	3	2	2	2	0	0,63	6,63	4
Connecta Natura	Castell de Xinquer	2	2	3	3	0,2	0,3	8,5	5
FGN	17_044_Fontanar dels Alforins	130	0	3	3	0	0	6	2
FGN	Carrizales	16	2	3	3	0	0	8	3
FGN	Viver	10	2	3	3	0	0	8	3
FUNDEM	Benimantell	4	0	2	2	0	0	4	2
FUNDEM	Fredes-Mas del Peraire	226	2	2	2	0	0	6	3
HMCOPV	Custodia Agro Pobla	7	0	3	2	1 (4)	0	9	3
HMCOPV	La Caseta	1	0	3	2	1 (4)	0	9	3
HMCOPV	Mas del Bover Blanc	12	0	3	2	1 (4)	0	9	3
HMCOPV	Custodia Costur	6	0	3	2	1 (4)	0	9	3
Interpreta NATURA	Finca de la Casella - "Forest Lab"		1	3	2	0,5	2	8,5	5
SEO/BirdLife-AE AGRO	Tancat de la Pipa	40	3	3	2	2,5	0	10,5	4
	Total	777	40/66	49/66	32/66	7,2	4,2	128,38	

Tabla 49. Resultado sintético de la experiencia piloto de AVINENÇA con indicadores.

1. Biodiversidad

Los indicadores de biodiversidad se basan en los tipos de estudios que se han elaborado para valorar el estado de conservación de las especies de fauna y flora presentes en los territorios con acuerdos.

En el **72,7 % de los acuerdos se han realizado algún tipo de estudio de la biodiversidad**, en su mayoría con metodologías científico-técnicas elaboradas por expertos de las propias entidades (valores 2 y 3).

Los estudios elaborados mediante la participación ciudadana (valor 1) con metodologías sencillas, como pueden ser inventarios fotográficos, censos de especies amenazadas o censos de especies alóctonas, se realizaron en el 4,5 % de los acuerdos analizados.

En el valor 3 se combinan dos parámetros:

- Existen estudios científicos-técnicos de la biodiversidad de la finca.
- Además, los estudios evidencian que la biodiversidad se encuentra en estado favorable de conservación y/o hay evidencias de presencia de especies protegidas.

Existe un conflicto entre estas dos valoraciones para una misma categoría. De cara a mejorar el sistema AVINENÇA propone separarla en dos indicadores diferenciados:

- Existen estudios científicos: no, sí (ciencia ciudadana), sí (científico-técnicos), etc.
- Estado de conservación: no se sabe, desfavorable, favorable, buen estado de conservación.

Biodiversidad	Nº Acuerdos
(0) No estudios	6
(1) Ciencia ciudadana	1
(2) Científico-técnicos	6
(3) Estudios avanzados	9
Total	22

Tabla 50. Valores del indicador Biodiversidad.

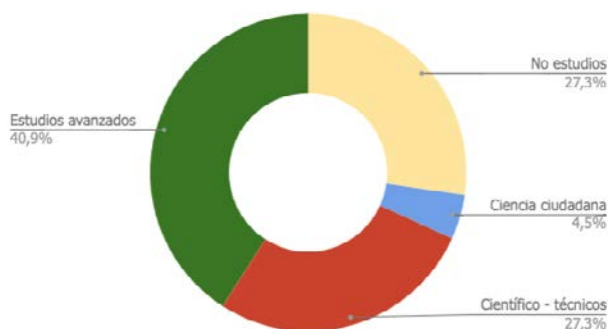


Figura 48. Resultados comparativos del indicador Biodiversidad.

2. Educación y sensibilización

Las iniciativas de educación y sensibilización ambiental son una herramienta muy importante para complementar las actividades que se llevan a cabo en los territorios donde las entidades de custodia realizan los proyectos de conservación. Este indicador refleja que estas actividades **se llevan a cabo en un 86,4 % de los acuerdos**, siendo el valor más elevado obtenido entre todos los indicadores, por encima de los estudios de biodiversidad o de los análisis de seguimiento de los acuerdos.

Además, dentro de estas iniciativas, el 50 % de los acuerdos se elaboran dentro y fuera de la finca, a través de estrategias de participación donde se incluyen agentes locales, propietarios u otras entidades.

Iniciativas Sensibilización	Nº Acuerdos
(0) No existen	3
(1) En el pasado	0
(2) Sí. Dentro de la finca	8
(3) Sí. Estrategias de participación	11
Total	22

Tabla 51. Valores del indicador Sensibilización.

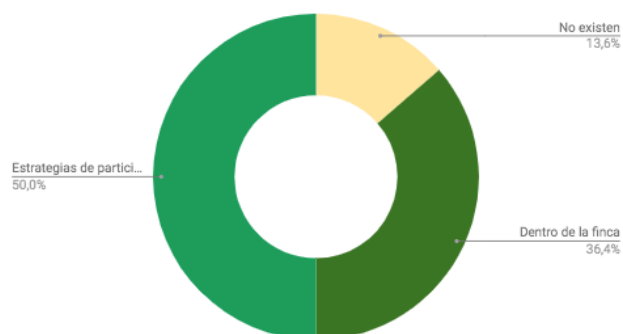


Figura 49. Resultados comparativos del indicador Sensibilización.



La educación ambiental es una de las acciones frecuentemente vinculadas a la custodia del territorio. Autor: Asociación Quercus Sonora.

3. Empleo

Para reflejar el impacto económico que aportan los acuerdos de custodia, se han contabilizado el número de empleos remunerados a tiempo completo o parcial. En total, para la muestra estudiada, se han generado más de **7 empleos directos a tiempo completo durante un año**. De las entidades participantes, el 50 % ha reportado que existe una relación entre las parcelas con acuerdos de custodia y empleos remunerados.

AVINENÇA considera que puede ser interesante incluir de alguna manera el número de contratos (a jornada completa o a media jornada) vinculado a cada acuerdo.

Entidad	Empleos	Voluntariado
AE-AGRO - SEO	2,5	0,5
ASE	0	0,75
FGN	0	0
FUNDEM	0	0
CITMAGV	0	0
HMCOPV	4	0
Interpreta NATURA	0,5	2
Connecta Natura	0,21	0,94
Total	7,21	4,19

Tabla 52. Valores del indicador Empleo generado.

4. Voluntariado

Debido a las características de los proyectos que se llevan a cabo en las parcelas en custodia, muchas de las actividades se realizan mediante voluntariado. Estas actividades invitan a la ciudadanía a conocer la biodiversidad, el patrimonio y las medidas de gestión que hacen posible su conservación, facilitando la sensibilización mediante la acción directa.

Puesto a que el trabajo voluntario es tan importante como el trabajo remunerado, se ha contabilizado de la misma forma, calculando la equivalencia de horas aportadas. Por tanto, **el trabajo realizado de forma voluntaria es equivalente a 4,19 empleos a tiempo completo durante un año**, en cuatro de las 22 parcelas con acuerdos de custodia.

No obstante, AVINENÇA considera que estos resultados tan bajos no se corresponden con la realidad, detectando al menos dos razones que han influido para dicho desfase: por un lado, la complejidad del cálculo y la escala utilizada; y por otro, la falta de costumbre para recopilar esos datos de forma normalizada, lo cual es un resultado en sí mismo que señala a las entidades de custodia una mejora necesaria a acometer.

5. Seguimiento

El seguimiento de los acuerdos es la fórmula para la confirmación y comprobación de que la custodia es eficaz para la conservación del patrimonio natural, cultural y paisajístico, de manera que se convierte en una herramienta imprescindible de reconocimiento social, transparencia y rendición de cuentas. Estos procesos **se realizaron en el 63,4 % de los acuerdos analizados**, y en el 18,2 % fueron evaluados por entidades externas.

Seguimiento	Nº Acuerdos
(0) No existen	8
(1) Diseñado sistema no usado	0
(2) Anualmente	10
(3) Evaluación externa	4
Total	22

Tabla 53. Valores del indicador Seguimiento del acuerdo de custodia.

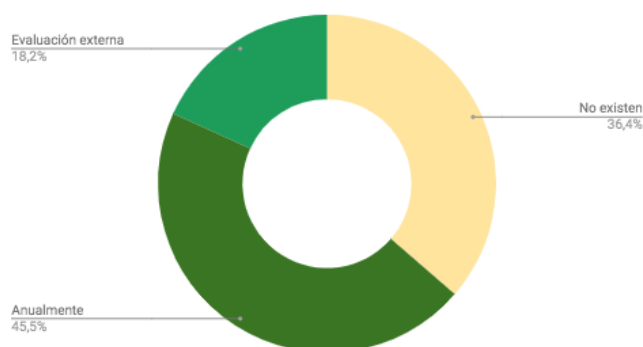


Figura 50. Resultados comparativos del indicador Seguimiento del acuerdo de custodia.

08. BIBLIOGRAFÍA

[Asociación del Corzo Español ACE, Grupo Tagonius, \(2019\). Proyecto Aequilibrium.](#)

[Bagaria, G., Juvinyà, C., Navalpotro, H. & Rodrigo, J. \(2019\). "Inventari de custòdia del territori a Catalunya 2019". Informes de la Xarxa per a la Conservació de la Natura, núm. 1, 45 pp.](#)

Boyra, A. OCEANOGRÁFICA, (2019). "Diseño y aplicación de la matriz Indicadores para la evaluación y seguimiento participativo de las Microáreas Ecoturísticas en Canarias".

Campos, L.M., Puig, I., Calafat, M., Rafols, R., Fundación ENT, (2019). Análisis socioeconómico de la Custodia del Territorio en España.

[Centro de Documentación del Agua y el Medio Ambiente de Zaragoza CDAMAZ, \(2017\). "Guía de recursos informativos de custodia del territorio".](#)

[Collado, H. y Masó, M., \(2016\). "Informe sobre criterios y sistemas de acreditación de la custodia del territorio en el estado español". Vic \(Barcelona\): Xarxa de Custodia del Territori. 35 pp.](#)

[Covisa, J., \(2015\). "Caza sostenible". Fundación Caza Sostenible \(2016\).](#)

[Couto, S., Gutiérrez Ureña, J.E., \(2012\). Recognition and Support of ICCAs in Spain. In: Kothari, A. with Corrigan, C., Jonas, H., Neumann, A., and Shrumm, H. \(eds\). Recognising and Supporting Territories and Areas Conserved By Indigenous Peoples And Local Communities: Global Overview and National Case Studies. Secretariat of the Convention on Biological Diversity, ICCA Consortium, Kalpavriksh, and Natural Justice, Montreal, Canada. Technical Series no. 64.](#)

[CULTANIA, \(2019\). "Diagnóstico y prospección para el desarrollo de iniciativas de custodia del territorio en Tenerife". Área de Sostenibilidad, Medio Ambiente y Seguridad, Cabildo de Tenerife.](#)

[Delisau, S., Febles, T., Ramón, A., Santana, J., Torrecilla, M., \(2020\). "Cuidados de la ciudad desde la ciudadanía. Guía para la custodia urbana". Las Palmas de Gran Canaria, colectivo MICROMacro.](#)

[De Lucio, J.V., Atauri, J.A., Muñoz, M., Múgica, M., Puertas, J.,\(2010\). "Herramientas para la evaluación de las áreas protegidas: modelo de memoria de gestión". Manual 08 EUROPARC-España. Ed.Fundación Interuniversitaria Fernando González Bernáldez para los Espacios Naturales. 121 pp.](#)

["Declaración de Montesquiú de Custodia del Territorio", \(2000\). Castillo de Montesquiú, Osona. Jornadas internacionales de custodia del territorio.](#)

Durá, C.J., (2013) La custodia del territorio y sus nuevas técnicas para la conservación del patrimonio natural, el paisaje y la biodiversidad: un invento norteamericano y su expansión al resto del mundo. Tesis Doctoral dirigida por D. Enrique Alonso García.

EUROPARC-ESPAÑA.

Europarc, (2015). "Guía para la elaboración de los instrumentos de gestión de la Red Natura 2000". Fundación Interuniversitaria Fernando González Bernáldez para los Espacios Naturales.

Fernández, J.L. Kois, Morán, N., (2015) "Raíces en el asfalto. Pasado , presente y futuro de la agricultura urbana" .Libros en Acción. Ecologistas en Acción

Fernández Calvo, I. C., (2019). "100 medidas para la conservación de la biodiversidad en entornos urbanos". SEO/BirdLife.

Foro de Redes y Entidades de Custodia del Territorio FRECT, (2017) Resultados de las VI Jornadas Estatales de Custodia del Territorio, Sevilla 2016.

Foro de Redes y Entidades de Custodia del Territorio FRECT, (2011). Prospectiva de futuro de la custodia del territorio en el contexto de la gobernanza territorial. En TRAGSA (Coord.). Estudio diagnóstico sobre la gobernanza territorial en el medio rural.

García, M.A., Sánchez, B., (2018). "Conservación y fomento de la biodiversidad en obras de rehabilitación y reforma de Segovia". Concejalía de Patrimonio Histórico y de Medio Ambiente, Ayto. de Segovia y SEO/ BirdLife.

Gutiérrez Ureña J.E., (2013) El potencial de las sociedades de cazadores como herramienta de conservación en España. Revista Ecosistemas Vol. 22, No 2.

ICCA-Territorios de vida, (2018). Asociación Iniciativa Comunales, España.

Ley 4/1989, de 27 de marzo, de Conservación de los Espacios Naturales y de la Flora y Fauna Silvestres (BOE nº 74, de 28 de marzo de 1989).

Ley 33/2003, de 3 de noviembre del Patrimonio de las Administraciones Públicas. BOE núm. 264, de 04/11/2003.

Ley 43/2003, de 21 de noviembre, de Montes, modificada por Ley 10/2006, de 28 de abril, y por la Ley 21/2015, de 20 de julio, los montes. BOE» núm. 173, de 21/07/2015.

Ley 42/2007 de 13 de diciembre, del Patrimonio Natural y de la Biodiversidad. BOE» núm. 299, de 14/12/2007.

Navarro, A. y Sánchez, A., (2014) La custodia del territorio aplicada al medio marino: Una oportunidad para el Mediterráneo mediante el proyecto ENPI-ECOSAFIMED. Revista Ecotimes-Ambientum nº Abril.

[Martínez, E., Sánchez, J., Torija, R., \(2010\). "Caza y custodia del territorio en los paisajes agrarios españoles". Actas del XV Coloquio de Geografía Rural: Territorio, paisaje y patrimonio rural. Cáceres 2010.](#)

[Masó, M. Collado, H. \(Coords.\), \(2016\). "Buenas Prácticas y Registro para la custodia del territorio". Grupo de Trabajo II, VI Jornadas Estatales de Custodia del Territorio. Sevilla, Foro de Redes y Entidades de Custodia del Territorio FRECT.](#)

Masó, M., Rodrigo, J. (Coords.), (2018). "Guía de Buenas Prácticas para la Custodia del Territorio. Gestión de entidades e iniciativas de custodia del territorio". Xarxa de custòdia del territori.

[Masó, M., Rodrigo, J. \(Coords.\), \(2018\). MANUAL DE IMPLEMENTACIÓN. Gestión de entidades e iniciativas de custodia del territorio. Xarxa de Custodia del Territori.](#)

[Muntané, J., Puch, I., \(Coord.\), \(2020\). "Análisis sobre los posibles incentivos fiscales nacionales para el fomento de la conservación de la naturaleza en terrenos privados". Fundación ENT.](#)

Plan Estratégico del Patrimonio Natural y la Biodiversidad 2011-2017, en aplicación de la Ley 42/2007, de 13 de diciembre, del Patrimonio Natural y de la Biodiversidad. BOE» núm. 236, de 30 de septiembre de 2011.

[Plataforma Biodiversidad Virtual, \(2019\). Asociación Fotografía y Biodiversidad.](#)

[Plataforma de Custodia del Territorio, Fundación Biodiversidad, Ministerio para la Transición Ecológica y el Reto Demográfico, \(2019\). "Los notarios y la Fundación Biodiversidad colaborarán en la custodia del territorio".](#)

[Plataforma de Custodia del Territorio, Fundación Biodiversidad, Ministerio para la Transición Ecológica y el Reto Demográfico, \(2019\). "Apadrinaunolivo.org con la custodia del territorio en Teruel".](#)

[Plataforma de Custodia del Territorio, Fundación Biodiversidad, Ministerio para la Transición Ecológica y el Reto Demográfico, \(2019\). Informes de Inventario de iniciativas de custodia del territorio en España \(2008-2019\).](#)

[Plataforma de Custodia del Territorio, Fundación Biodiversidad, Ministerio para la Transición Ecológica y el Reto Demográfico, \(2018\). "Proyecto MEMOLA, custodia del paisaje con sistemas comunales de riego en Sierra Nevada".](#)

[Plataforma de Custodia del Territorio, Fundación Biodiversidad, Ministerio para la Transición Ecológica y el Reto Demográfico, \(2016\). "Nuevas redes de custodia del territorio en Navarra, La Rioja, Murcia y Extremadura".](#)

[Prada, O., Foro Asturias Sostenible para el Conocimiento y Desarrollo del Medio Rural, \(2015\). "Colectivos de cazadores sociales: principal fuerza asociativa en el medio rural". Ponencias de la jornada "La gestión cinegética como herramienta transversal en el desarrollo rural". Madrid, Red Rural Nacional Ministerio de Agricultura y Pesca, Alimentación y Medio Ambiente.](#)

Prada, O., Durá, C.J. (Coords.), (2018). "Los usos comunales en la custodia del territorio", Grupo de Trabajo III. Valencia, VII Jornadas Estatales de custodia del territorio, Foro de Redes y Entidades de Custodia del Territorio (FRECT).

Rivas, O. (Coord.), (2016). "Caza y custodia del territorio", Grupo de Trabajo III. VI Jornadas Estatales de Custodia del Territorio. Sevilla, Foro de Redes y Entidades de Custodia del Territorio (FRECT).

Ruiz, A., Navarro, A. y Sánchez, A., (2018). "Libro blanco, construyamos el futuro de la custodia del territorio". Madrid. Foro de Redes y Entidades de Custodia del Territorio (FRECT).

Ruiz, A., López, B. (Coords.), (2018). "Propuestas para la mejora de las políticas públicas en relación con la custodia del territorio". Grupo de Trabajo I Administraciones Públicas y custodia del territorio. Valencia, VII Jornadas Estatales de custodia del territorio, Foro de Redes y Entidades de Custodia del Territorio (FRECT).

Sabaté, X., Basora, X., O'Neil, C., and Mitchell, B., (2013). Conservar la naturaleza entre todos. La Custodia del Territorio, una herramienta para implicar la sociedad en la gestión del patrimonio natural en Europa. Documentos Landlife. 1ª edición 2013.

Sabaté, X. (Coord.), (2017). "Custodia del territorio y Montes de Socios en España. Oportunidades para la conservación del patrimonio natural y el desarrollo rural". Asociación Forestal de Soria (ASFOSO).

SEO/BirdLife, (2019). "Tabla de hábitats tipo para determinar el hábitat principal de los espacios en custodia". Plataforma de Custodia del Territorio, Fundación Biodiversidad.

Torija, R., (2017). "Propiedad rústica militar en España: territorio y paisaje". Departamento de Geografía, Facultad de Filosofía y Letras, Universidad Autónoma de Madrid.

Unión Nacional de Asociaciones de Caza (UNAC), (2010). "Caza social, recreativa y sostenible".

08. ANEXOS

Anexo 01. **Formularios 6º Inventario de Iniciativas de Custodia del Territorio**

Anexo 01.1. [Formulario 1](#): Información sobre la entidad de custodia

Anexo 01.2. [Formulario 2](#): Información sobre los nuevos acuerdos de custodia

Anexo 01.3. [Formulario 3](#): Información sobre la entidad de custodia cinegética

Anexo 01.4. [Formulario 4](#): Información sobre los acuerdos de custodia cinegética

Anexo 02. **ENTIDADES de custodia del territorio**

La sede de la entidad no tiene por qué coincidir con la ubicación de sus acuerdos. Las tablas de la *versión online* contienen más información que los listados del último apartado

Anexo 02.1. [Entidades CON acuerdos](#)

Anexo 02.2. [Entidades SIN acuerdos](#)

Anexo 02.3. [Entidades cinegéticas](#)

Anexo 03. **Listado de ACUERDOS de custodia del territorio**

Las tablas de la *versión online* contienen más información que los listados del último apartado. Únicamente se ofrecen datos en los acuerdos que hay permiso expreso de publicación por parte de la entidad de custodia

Anexo 03.1. [Acuerdos de custodia del territorio](#)

Anexo 03.2. [Acuerdos de custodia del patrimonio natural cinegético](#)

LISTADOS DEL CONTENIDO DE LOS ANEXOS

(01.2.) Tablas con las principales opciones en la definición de los acuerdos

Tipología de los acuerdos de custodia
Acuerdo verbal
Contrato de custodia del territorio
Contrato de arrendamiento o compra de derechos
Contrato de cesión de uso por un tiempo determinado o en precario
Arrendamiento de derechos de tala, pasto y otros
Contrato de arrendamiento
Derechos reales de aprovechamiento parcial
Derechos reales de usufructo
Transferencia de propiedad

Tipo de uso dominante en el terreno bajo acuerdo
Forestal
Patrimonio cultural
Cultivos
Pastizales
Riberas y humedales
Zonas marinas y litorales
Área urbana
Otros

Elementos de interés de los acuerdos
Hábitats de interés comunitario
Hábitats prioritarios
Aves incluidas en los anexos de la Directiva de Aves
Mamíferos, Anexo II de la Directiva de Hábitats
Reptiles, Anexo II de la Directiva de Hábitats
Peces, Anexo II de la Directiva de Hábitats
Invertebrados, Anexo II de la Directiva de Hábitats
Flora, Anexo II de la Directiva de Hábitats
Especies incluidas en los catálogos nacionales de especies amenazadas bajo las categorías 'en peligro de extinción', 'amenazadas' o 'vulnerables'
Especies incluidas en los catálogos regionales de especies amenazadas bajo las categorías 'en peligro de extinción', 'amenazadas' o 'vulnerables'
Endemismos

Objetivos de los acuerdos de custodia

Restauración y recuperación de hábitats

Conservación de especies de flora

Conservación de especies de fauna

Conservación de la gestión tradicional del territorio

Conservación de hábitats

Conservación y/o restauración de elementos singulares

Promoción de aprovechamientos sostenibles de los recursos

Conservación y mejora de la calidad del agua

Lucha contra el cambio climático

Conservación y mejora de la calidad del suelo

Conservación y mejora del paisaje

Favorecer la presencia de especies concretas

Otras

Seguimiento de los acuerdos

Sí, anualmente o con más frecuencia

Sí, de forma esporádica

No

Tipología de las entidades

Red de entidades

Asociación/ONG

Fundación

Otras entidades sin ánimo de lucro

Entidad local pública

Otros organismos públicos

Ámbito de las entidades

Internacional

Europeo

Nacional

Autonómico

Provincial

Local

(02.1) Listado de entidades CON acuerdos de custodia del territorio

La sede de la entidad no tiene por qué coincidir con la ubicación de sus acuerdos. Las tablas de la [versión online](#) contienen más información que los listados del último apartado

COD_ENT	NOMBRE ENTIDAD (ASOCIACIONES)	MUNICIPIO	PROVINCIA	COMUNIDAD AUTÓNOMA	PÁGINA WEB	Nº Acuerdos	SUPERFICIE ha
CON-NATURA	Connecta Natura	Ontinyent	Valencia	Comunidad Valenciana	www.connectanatura.org	2	4,91
O-Live	Asociación Medioambiental O-Live	Prado del Rey	Cádiz	Andalucía	www.olivemedioambiente.org	1	25
AVLP	Asociación Vecinal Los pinos de Retiro sur	Madrid	Madrid	Comunidad de Madrid	https://www.avlospinosrs.org/	1	0,01
BETULA	BETULA Asociación para a Custodia do Bosque Atlántico	Fene	A Coruña	Galicia	www.betula-atlantico.eu	20	70,6
SGHN	Sociedad Galega de Historia Natural	Santiago de Compostela	A Coruña	Galicia	www.sghn.org	97	59,98
EKOLOGISTAK	Ekologistak Martxan Araba	Vitoria-Gasteiz	Alava	País Vasco	www.ekologistakrtxan.org	1	2842
GADEN	Grupo Alavés para la Defensa y Estudio de la Naturaleza (GADEN)	Vitoria-Gasteiz	Alava	País Vasco	www.faunadealava.org	1	82,5
AHSA	Amigos de los Humedales del Sur de Alicante	Elche/Elx	ALICANTE	Comunidad Valenciana	www.ahsa.org.es	3	238,54
ASE	Amigos de la Sierra Escalona	Pilar de la Horadada	Alicante	Comunidad Valenciana	www.amigosescalona.wordpress.com	3	208
FAPAS	Fondo para la Protección de los Animales Salvajes (FAPAS)	Santo Andriano	Asturias	Asturias	www.fapas.es	1	113,752
UCPT	Una Ciudad Para Todos	Gijón	Asturias	Asturias	info@vegapresas.es	1	2
FAS	Foro Asturias Sostenible para el conocimiento y desarrollo del medio rural	Posada de Llanes	Asturias	Principado de Asturias	http://www.asturiassostenible.org/	4	1162
ADENEX	Asociación para la Defensa de la Naturaleza y los Recursos de Extremadura	Mérida	Badajoz	Extremadura	www.adenex.org	21	5522,19
AMUS	Acción por el Mundo Salvaje	Villafranca de los Barros	Badajoz	Extremadura	www.amus.org.es / facebook	7	16027,88
INCLUSIVES	Asociación en favor de las personas con discapacidad intelectual y/o del desarrollo de Villanueva de la Serena y Comarca. INCLUSIVES	Villanueva de la Serena	Badajoz	Extremadura	http://inclusives.org/	3	18,791
APAEEF	Associació de Productors d'Agricultura Ecològica d'Eivissa i Formentera	Ibiza	Baleares	Islas Baleares	www.apaeef.org	6	6,55
APAEMA	Associació de la Producció Agrària Ecològica de Mallorca	Porreres. Mallorca	Baleares	Islas Baleares	www.apaema.net	3	1837
ATAIB	Associació TAIB	Palma de Mallorca	Baleares	Islas Baleares	https://www.facebook.com/TAIB.Albufera/	4	5,46
ATB	Amics de la Terra Balears	Palma de Mallorca	Baleares	Islas Baleares	www.amicsdelaterra.org	1	20
CÁRITAS-MENORCA	Càritas Diocesana de Menorca	Maó. Menorca	Baleares	Islas Baleares	www.arbresalgendar.com	1	4,5
Creu Roja IB	Creu Roja Illes Balears	Palma de Mallorca	Baleares	Islas Baleares	http://www.cruzroja.es/principal/web/illesbalears	2	0,11
FBME	Federació Balear de Muntanyisme i Escalada	de Mallorca	Baleares	Islas Baleares	www.fbmweb.com/	1	0,6
GEN-GOB Eivissa	GEN-GOB Eivissa, Grup d'Estudis de la Natura / Grup Balear d'Ornitologia	Ibiza	Baleares	Islas Baleares	http://cantonidenjaumenegre.blogspot.com/	1	7
GOBMallorca	Grup Balear d'Ornitologia	Palma de Mallorca	Baleares	Islas Baleares	www.gobmallorca.com	57	2415,9
ACER	Associació per a la Conservació de l'Entorn i la Recerca		Barcelona	Cataluña	www.acer-associacio.org	1	73,16897101
ADENC	Associació per la Defensa i l'Estudi de la Natura		Barcelona	Cataluña	www.adenc.cat	1	6,20442905
AH	Associació Hàbitats	Barcelona	Barcelona	Cataluña	www.projecterius.org	8	346,8941557
ARBA	ARBA SISTEMA LITORAL		Barcelona	Cataluña	http://arbalitoral.wordpress.com	1	1,794284515
AREGENERATIVA	Asociación Agricultura Regenerativa	Barcelona	Barcelona	Cataluña	www.agriculturaregenerativa.es y www.facebook/AgriculturaRegenerativa	26	1700,15
DEPANA	DEPANA, Lliga per a la Defensa del Patrimoni Natural		Barcelona	Cataluña	http://depana.org	1	1,312166415
FANAL	Grup Ecologista del Moianès-EI FANAL	Barcelona	Barcelona	Cataluña	www.elfanal.moia.cat	1	13,05457037
GNO-ICHN	Grup de Naturalistes d'Osona - ICHN		Barcelona	Cataluña		1	12,1004971
PV	Paisatges Vius	L'esquirol	Barcelona	Cataluña	www.paisatgesvius.org	23	1857,925475
SCH	Societat Catalana d'Herpetologia		Barcelona	Cataluña	http://soccatherp.org	1	14,28651367
AMA	Asociación Mosaico Agrosilvopastoral	Plasencia	Cáceres	Extremadura	mosaico.agrosilvopastoral@gmail.com	1	1,23
PEXTREMADURA	Asociación Paisajes de Extremadura	Plasencia	Cáceres	Extremadura	https://www.facebook.com/profile.php?id=100015185858966	2	0,001
REFOREST-ACC	Reforest-Accion	Hoyos	Cáceres	Extremadura	www.reforest-accion.com	3	635
SEZ	Sociedad Extremeña de Zoología	Plasencia	Cáceres	Extremadura	www.sezextremadura.org	3	865,69
SALARTE	Fondo para la Custodia y Recuperación de la Marisma Salinera SALARTE	El Puerto de Santa María	Cádiz	Andalucía	www.salarte.org	2	288,36
ECOAGORA	Asociación Ecoágora	Barbate	Cádiz	Andalucía	asociacionecoagra@gmail.com	1	7

COD_ENT	NOMBRE ENTIDAD (ASOCIACIONES)	MUNICIPIO	PROVINCIA	COMUNIDAD AUTÓNOMA	PÁGINA WEB	Nº Acuerdos	SUPERFICIE ha
ACEFGA	Asociación pola Conservación do Ecosistema Forestal Galego (ACEFGA)	15679	Cambre	Galicia	www.acefga.org	2	2,41
ATyN	Asociación Trashumancia y Naturaleza	Cabezón de la Sal	Cantabria	Cantabria	http://www.pastos.es/	12	9130
CQUEBRADA	Costa Quebrada	Santa Cruz de Bezana	Cantabria	Cantabria	www.costaquebrada.com	2	5,09
MUR	MUR Asociación Naturalista	Torrelavega	Cantabria	Cantabria	https://www.facebook.com/MurAsociacionNaturalista/	1	0,004
SOMCUSTODIA	SOM CUSTODIA	Castellón de la Plana	Castellón de la Plana	Comunidad Valenciana	carles.gago@hermanosdesal.org	2	0,7
ACIVICA	Asociación Cívica	Hinojosa del Duque	Córdoba	Andalucía	https://acivicahinojosa.wordpress.com	1	350
OXYGEN	Asociación Oxygen	PALMA DEL RÍO	CÓRDOBA	Andalucía	asociacionoxygen@gmail.com	1	0
ULIA	Asociación de Vecinos de Ulía de Donostia	Donostia/San Sebastián	Donostia-San Sebastián	País Vasco	http://ulia.blogariak.net/	1	1,3
ANG	Associació de Naturalistes de Gerona	Gerona	Gerona	Cataluña	www.naturalistesGerona.org	2	21,95313821
APFRVC	Associació de Propietaris/es de finques rústiques de la Vall de Camprodon		Gerona	Cataluña	http://projectepilot.wordpress.com/about	2	14,22437197
APNAE	Associació Amics del Parc Natural dels Aiguamolls de l'Empordà	Castelló d'Empúries	Gerona	Cataluña	https://www.apnae.org/	3	13,44109689
CEAAT	CEA Alt Ter	Sant Joan de les Abadesses	Gerona	Cataluña	www.alt-ter.org	1	0,4485702511
Galanthus	Galanthus	Gerona	Gerona	Cataluña	www.asgalanthus.org	6	157,018975
GEPTO	Grup d'Estudi i Protecció de les Tortugues	Gerona	Gerona	Cataluña	www.tortugues.cat/	34	157,4070798
IAEDEN	Institució Alt Empordanesa per la Defensa i l'Estudi de la Natura	Figueres	Gerona	Cataluña	www.iaeden.cat	22	66,85007582
Selvans	Associació Sèlvans		Gerona	Cataluña	http://selvans.org	28	2787,783504
Sorellona	Associació la Sorellona		Gerona	Cataluña	http://www.sorellona.org	1	6,402073675
Xatrac	Associació mediambiental Xatrac		Gerona	Cataluña	http://www.xatrac.org	1	2,663278605
TRIBARTE	Asociación Cultural y Social Trib-Arte	Las Palmas de Gran Canaria	Gran Canaria	Canarias	www.tribarte.com	1	0,63
BUXUS	Asociación Buxus	Motril	Granada	Andalucía	www.asociacionbuxus.es	1	14
MICORRIZA	Asociación Estatal MICORRIZA	Escalera	Guadalajara	Castilla-La Mancha	www.micorriza.org	3	26,6
GREVOL	Agrupación Ecologista Grevol	El Grado	Huesca	Aragón	jmonserr@ies.es	2	444,97
GOBMenorca	Grupo Ornitológico Balear Menorca	Maó-Mahón	Islas Islas Baleares	Islas Islas Baleares	www.gobmenorca.com	26	1795,64
ADEGA	Asociación para a Defensa Ecolóxica de Galicia	Santiago de Compostela	La Coruña	Galicia	www.adega.info / www.proxectorios.org	14	802,08
DROSERA	Asociación DROSERA para estudio e conservación do medio natural	As Pontes de García Rodríguez	La Coruña	Galicia	blogdrosera.blogspot.com	4	0,16
ARAUTAPALA	Asociación Arautapala	La Orotava	La Orotava	Canarias	http://ashramarautapalaagroambiental.blogspot.com/	1	7,5
APAtlanticos	Asociación Paisajes Atlánticos	Arrecife. Lanzarote	Las Palmas	Canarias	paisajesatlanticos@gmail.com	2	7,93
ARECIFE	Asociación ambiental Arrecife Natura	Arrecife. Lanzarote	Las Palmas	Canarias	www.arrecifenatura.com	1	0
AVANFUER	Asociación AVANFUER	Puerto del Rosario. Fuerteventura	Las Palmas	Canarias	www.facebook.com/AVANFUER/	4	216,5
IMIDAUEN	Asociación cultural y ecologista IMIDAUEN	Las Palmas de Gran Canarias	Las Palmas	Canarias	www.aulatirajanas.com	1	30
PBVERDES	Asociación Vecinal Barrios Verdes	Telde. Gran Canaria	Las Palmas	Canarias	www.barriosverdes.org	1	1,4
VNE	Vientos del Noreste	Teguise. Lanzarote	Las Palmas	Canarias	https://www.facebook.com/lanzarotejablewatch/	3	1,67
AEEntomologia	Asociación Española de Entomología	León	León	Castilla y León	www.entomologica.es	1	0
AMorteira	A Morteira	Camponaraya	León	Castilla y León	www.amorteira.org	1	0,2
TYTOALBA	Asociación de Estudios Ornitológicos de El Bierzo "TYTO ALBA"	Ponferrada	León	Castilla y León	www.tytoalba.es	1	960
AAPBM	Associació d'amics del Projecte Boscos de Muntanya	Lérida	Lérida	Cataluña	www.projecteboscos.cat	5	2847,141225
EBPJ	Estació Biològica del Pallars Jussà	Tremp	Lérida	Cataluña	http://blocs.xarxanet.org/ebpallarsjussa	9	1236,564005
MPastor	Associació Marques de Pastor		Lérida	Cataluña	http://www.gratitudpallars.cat/associacio-marques-pastor	5	11,12487811
TRENCA	Associació Trenca	Lérida	Lérida	Cataluña	www.trenca.org	12	1066,797128
ACORRIPA	Asociación Corripa	Negueira de Muñiz	LUGO	Galicia	www.asociacioncorripa.org	1	0,1
AGCT	Asociación Galega de Custodia do Territorio	Lugo	Lugo	Galicia	http://custodiadoterritorio.org/	15	1327,5753
QUER_SONORA	QUERCUS SONORA	ANTAS DE ULLA	LUGO	Galicia	http://quercussonora.blogspot.com/es/	11	4,575
ACA	Asociación de Ciencias Ambientales	Madrid	Madrid	Comunidad de Madrid	http://www.cienciasambientales.org.es/	3	2,14
ALRAMAS	Asociación Arriba las Ramas	Madrid	Madrid	Comunidad de Madrid	https://arribalaramas.wordpress.com	2	4
BRINZAL	Brinzal (Centro de Recuperación para Rapaces Nocturnas)	Madrid	Madrid	Comunidad de Madrid	brinzal.org	5	11,97
CHOMANDOS	CHOMANDOS. Más allá de la aventura	Torrejón de Ardoz	Madrid	Comunidad de Madrid	www.chomandos.com	1	4

COD_ENT	NOMBRE ENTIDAD (ASOCIACIONES)	MUNICIPIO	PROVINCIA	COMUNIDAD AUTÓNOMA	PÁGINA WEB	Nº Acuerdos	SUPERFICIE ha
FUNDICOT	FUNDICOT Asociación Interprofesional de Ordenación del Territorio	Madrid	Madrid	Comunidad de Madrid	https://www.fundicot.org/	1	1,9
GREFA	Grupo de Rehabilitación de la Fauna Autóctona. GREFA	Majadahonda	Madrid	Comunidad de Madrid	www.grefa.org	12	335,88
OCT	Observatorio para una Cultura del Territorio	Madrid	Madrid	Comunidad de Madrid	www.observatorioculturayterritorio.org	1	250
REFORESTA	Asociación Reforesta	Tres Cantos	Madrid	Comunidad de Madrid	www.reforesta.es	9	3200
ReHd	Red de huertos urbanos comunitarios de Madrid		Madrid	Comunidad de Madrid		41	2,94
SEO	Sociedad Española de Ornitología. SEO/BirdLife	Madrid	Madrid	Comunidad de Madrid	www.seo.org	56	53578,76
TAGONIUS	Grupo TAGONIUS	NUEVO BAZTÁN	Madrid	Comunidad de Madrid	www.tagonius.org	1	1910
WWF/España	WWF España	Madrid	Madrid	Comunidad de Madrid	www.wwf.es	9	12227,18
ALMIJARA	Asociación de Monitores Mediambientales "Almijara"	Málaga	Málaga	Andalucía	www.turismo-sostenible.org	1	25
RCONMIJAS	Red de Consumo Ecologico de Mijas	Málaga	Málaga	Andalucía	redconsumoecologico.org	1	11
ACARRACA	Asociación La Carraca	Alhama de Murcia	Murcia	Región de Murcia	http://asociacionlacarraca.blogspot.com.es/	1	10
ACUDE	Asociación para la Custodia del Territorio y el Desarrollo Sostenible ACUDE	Lorca	Murcia	Región de Murcia	www.custodiadelterritorio.com	413	8290,53
ADESGA	Asociación Vecinal para el Desarrollo Sostenible del Garruchal, ADESGA	Murcia	Murcia	Región de Murcia	www.adesga.org	3	163,5
ANSE	Asociación de Naturalistas del Sureste	Murcia	Murcia	Región de Murcia	www.asociacionanse.org	37	1472,53
ECUGA	Entidad de Custodia del Territorio para la Conservación del Garbancillo de Tallante	Cartagena	Murcia	Región de Murcia	www.lifegarbancillo.com	19	67,54
EPLAN	Earth Plan Association	Murcia	Murcia	Región de Murcia	www.earthplanassociation.org	1	0,67
MELES	Meles, Asociación para el Estudio y Conservación de la Naturaleza	Murcia	Murcia	Región de Murcia	http://asociacionmeles.blogspot.com.es/	5	227,62
MORUS ALBA	Asociación Medioambiental Morus alba	Corvera	Murcia	Región de Murcia	www.morusalba.es	1	12,7
DOSREINOS	Amigos Laguna Dos Reinos	Carcastillo	Navarra	Navarra	lagunadosreinos@gmail.com	1	31
ALDEA ECT	Aldea Ecosistemas y Custodia	San Salvador de Teis	Pontevedra	Galicia	aldea.ecosistemas@gmail.com	1	1,3
ARdoChan	A Rento do Chan	Pontecaldelas	Pontevedra	Galicia	arentedochan@gmail.com	10	4,68
FONTAIÑA	Asociación Fontaiña	Vigo	Pontevedra	Galicia	http://fontainhavigo.blogspot.com.es/	3	12,1
ACAÑADA	Amigos de la Cañada	38297	San Cristobal de la Laguna	Canarias	www.amigosdelacañada.org	1	3000
ABEQUE	Asociación Abeque	Puerto de la Cruz	Santa Cruz de Tenerife	Canarias	https://www.facebook.com/asociacionabeque/	1	8063,6
AFNUEVA	Asociación de Agricultores Fuente Nueva	Villa de Arico	Santa Cruz de Tenerife	Canarias	fuentenueva2018@gmail.com	1	193,0705
ASOCUERAS	ASOCIACIÓN SOCIAL Y CULTURAL LAS ERAS DE EL TABLERO	Santa Cruz de Tenerife	Santa Cruz de Tenerife	Canarias	https://www.facebook.com/festivalruralerasdeltablero/	1	200
CÁRITAS-TNF	Cáritas Diocesana de Tenerife	Santa Cruz de Tenerife	Santa Cruz de Tenerife	Canarias	accionsocial@caritastenerife.org	5	25,39
ECOIMPLICADOS	Asociación Medioambiental Ecoimplicados	San Cristobal de la Laguna	Santa Cruz de Tenerife	Canarias	www.ecoimplicados.com	1	200
GMT	GRUPO MONTAÑERO DE TENERIFE	Santa Cruz de Tenerife	Santa Cruz de Tenerife	Canarias		1	1,4
JURRIA	Jurria Tenerra Salto del Pastor Canario	El Paso. Isla de La Palma	Santa Cruz de Tenerife	Canarias		1	0
NIVARIA	Club Montañeros de Nivaria		Santa Cruz de Tenerife	Canarias	http://clubmontanerosdenivaria.blogspot.com/	1	200
REDMICRA	Red Micro Áreas	Santa Cruz de Tenerife	Santa Cruz de Tenerife	Canarias	www.microareas.org	1	35
TERRAMARE	Asociación RCD TERRAMARE	La Orotava	Santa Cruz de Tenerife	Canarias	https://www.facebook.com/Terramaremedioambiente/?ref=bookmarks	1	2,5
RCANTABRA	Red Cántabra de Desarrollo Rural	Santander	Santander	Cantabria	https://redcantabrarural.com/	1	1,09
ASFOSO	Asociación Forestal de Soria- Iniciativa Montes de Socios	Soria	Soria	Castilla y León	www.montesdesocios.org	49	14663,05
ADEFFA	Associació de Defensa i Estudi de la Fauna i Flora Autóctona	Santa Maria de Merlès	Tarragona	Cataluña	www.adeffa.cat (en elaboración)	5	281,1622768

COD_ENT	NOMBRE ENTIDAD (ASOCIACIONES)	MUNICIPIO	PROVINCIA	COMUNIDAD AUTÓNOMA	PÁGINA WEB	Nº Acuerdos	SUPERFICIE ha
AURORA	AURORA, Centre Especial de Treball	Tarragona	Tarragona	Cataluña	www.associacioaurora.org	15	328,9147067
CEN	Associació per a la Conservació dels Ecosistemes Naturals	Reus	Tarragona	Cataluña	www.assoc-cen.org	18	820,4547488
CHNCB	Centre d'Història Natural de la Conca de Barberà	Tarragona	Tarragona	Cataluña	www.chncb.cat	1	1,65074678
GEPEC	Grup d'Estudi i Protecció dels Ecosistemes Catalans-Ecologistes de Catalunya. GEPEC-EdC	Tarragona	Tarragona	Cataluña	www.gepec.cat	41	9915,295241
GNF	Grup de Natura Freixe	Flix	Tarragona	Cataluña	http://usuaris.tinet.cat/freixe/	19	693,8860724
Graellsia	Grup d'Estudis i Comunicació Ambiental Graellsia	Tarragona	Tarragona	Cataluña	www.graellsia.org	12	508,1720354
Sínia	Associació Mediambiental la Sínia	Tarragona	Tarragona	Cataluña	www.riugaia.cat	25	631,5669131
CHABOCO	Asociación Vecinal El Chaboco San Jerónimo	Tacoronte	Tenerife	Islas Canarias	https://www.facebook.com/chabocosanjeronimo/?ref=bookmarks	1	0,5
ADMAES	Asociación para el Desarrollo del Maestrazgo	Molinos	Teruel	Aragón	www.maestrazgo.org	5	35,1
AOLIVO	Asociación para la recuperación de olivos yermos de Oliete Apadrinaunolivo.org	Oliete	Teruel	Aragón	www.apadrinaunolivo.org	147	75,83
RECartOG	Recartografías Teruel	San Agustín	Teruel	Aragón	http://recartografias.es/	1	0,17
AEAGRO	Acció Ecologista-Agró	Valencia	Valencia	Comunidad Valenciana	www.accioecologista-agro.org	10	141,13
BIOTERRETA	BIOTERRETA	La Pobla del Duc	Valencia	Comunidad Valenciana	www.bioterreta.com	2	4,85
CEVA	Coordinadora Ecologista de la Vall d'Albaida	Albaida	Valencia	Comunidad Valenciana	www.cevalavall.org	2	2
INATURA	Inerpreta NATURA	Alzira	Valencia	Comunidad Valenciana	www.interpretayeduca.com	1	3,5
SierraCHIVA	Plataforma para el estudio y conservación de la Sierra de Chiva	Chiva	Valencia	Comunidad Valenciana	www.plataformasierrachiva.org.es/	2	0,591
XALOC	XALOC	Utiel	Valencia	Comunidad Valenciana	carles.gago@hermanosdesal.org	1	109
AISECO	Asociación para la Integración de los Servicios de los Ecosistemas	Zaragoza	Zaragoza	Aragón	http://www.aiseco.org	1	39
FONDONAT	Asociación Fondo Natural	Zaragoza	Zaragoza	Aragón	http://fondonatural.blogspot.com/	3	266,5
CAMBERA	Red Cambera	Mazcuerras		Cantabria	www.redcambera.org	2	18,8
GC-PDO	Garraf Cooperera - Plataforma defensem l'Ortoll			Cataluña		2	4,841370998
POSIDONIA2021	Associació Posidonia 2021			Cataluña		1	0
AAF	Associació Alexander fleming	Mallorca		Islas Baleares		1	0
AHSF	Associació Hort de sa Figuera	Esporles		Islas Baleares	mbeljimenez@gmail.com	1	0,3
TOTAL	146 ASOCIACIONES					1.587	182.347,55

(02.2) Listado de entidades SIN acuerdos de custodia reflejados en el 6º Inventario

Las tablas de la [versión online](#) contienen más información que los listados del último apartado.

COD_ENT	NOMBRE ENTIDAD	TIPO ORGANIZACIÓN	MUNICIPIO	PROVINCIA	COMUNIDAD AUTÓNOMA	PÁGINA WEB
AONUCT	Asociación Onubense de Custodia del Territorio	Asociación/ONG	Huelva	Huelva	Andalucía	vcgdp@hotmail.com
CSCEREZO	Club de Senderismo El Cerezo	Asociación/ONG	Berja	Almería	Andalucía	www.senderismoelcerezo.tk
HyT	Asociación Hombre y Territorio	Asociación/ONG	Sevilla	Sevilla	Andalucía	www.hombreyterritorio.org
FDOÑA	Fundación Doñana	Fundación	Mairena del Aljarafe	Sevilla	Andalucía	www.fundaciondonana.es
FDOÑA21	Fundación Doñana 21	Fundación	Almonte	Huelva	Andalucía	www.donana.es
FMIG	Fundación Migres	Fundación	Algeciras	Cádiz	Andalucía	www.fundacionmigres.org
GYPÆTUS	Fundación Gypætus	Fundación	Jaén	Jaén	Andalucía	www.gypætus.org
IVJ	Integra Voluntariado Joven	Asociación/ONG	Zaragoza	Zaragoza	Aragón	www.integravj.org
HUMEIRAS	Las Humeiras' Asociación de desarrollo Cultural y Ambiental	Asociación	Ponferrada	León	Castilla y León	https://www.facebook.com/AsociacionLasHumeiras/
ADRISS	Asociación Desarrollo Integral Sierras de Salamanca	Otros Organismos Públicos	La Allberca	Salamanca	Castilla y León	https://adriss.net/
RBALE	Reserva de la Biosfera de los Ancares Leoneses	Otros Organismos Públicos	Vega de Espinareda	León	Castilla y León	www.ancaresleoneses.com
MANCHUELA	Asociación para el Desarrollo de La Manchuela	Asociación/ONG	Fuentealbilla	Albacete	Castilla-La Mancha	www.lamanchuela.es
ECOSUMA	Associació Ecologia, Sostenibilitat Urbana i Medi Ambient, ECOSUMA	Asociación	Lleida	Lleida	Cataluña	https://associacioecosuma.wordpress.com
MEG	Minyons Escoltes i Guies de Catalunya	Asociación	Sant Cugat del Vallès	Barcelona	Cataluña	www.campaments.cat
OEE	Organizació Ecologista L'ESCURÇO	Asociación	Tarragona	Tarragona	Cataluña	o.ecologista.escurc.o@wanadoo.es
SUBMON	SUBMON	Asociación	Barcelona	Barcelona	Cataluña	www.submon.org
APFB	Associació de Propietaris Forestals Boscos Bages-Anoia	Asociación / ONG	Barcelona (Barcelona)	Barcelona	Cataluña	www.diba.es
Canonja3	Canonja 3, Poble, paisatge i sostenibilitat	Asociación/ONG	Tarragona	Tarragona	Cataluña	www.lacanonja3.org
FyB	Asociación Fotografía y Biodiversidad	Asociación/ONG	Barcelona	Barcelona	Cataluña	http://www.biodiversidadvirtual.org/
ICHN	Delegació de la Garrotxa de la Institució Catalana d'Història Natural	Asociación/ONG	Girona	Girona	Cataluña	http://ichn-garrotxa.espais.iec.cat/
IPCENA	Institución de Poniente para la Conservación y el Estudio del Entorno Natural	Asociación/ONG	Lleida	Lleida	Cataluña	www.ipcena.org
LIMMOS	LIMNOS	Asociación/ONG	Girona	Girona	Cataluña	www.limnos.org
LLO	Llavors Orientals	Asociación/ONG	Barcelona	Barcelona	Cataluña	http://www.llavorsorientals.cat/
LT	Lo Trencalòs, associació naturalista del Pallars Jussà	Asociación/ONG	Tremp	Lleida	Cataluña	www.tremp.cat/lotrencalos
NEREO	Preservador del medi ambient	Asociación/ONG	Begur	Girona	Cataluña	www.nereo.org
RUR	Associació rurbars	Asociación/ONG	Rialp	Lleida	Cataluña	https://projectegripia.wordpress.com
SCH	Societat Catalana d'Herpetologia.	Asociación/ONG	Barcelona	Barcelona	Cataluña	www.socatherp.org
SQVN	Sant Quirze del Vallès Natura	Asociación/ONG	Sant Quirze del Vallès	Barcelona	Cataluña	www.sqvnatura.org
CAG	Consorci per a la protecció i la gestió de l'espai d'interès natural de l'Alta Garrotxa	Entidad local pública	Girona	Girona	Cataluña	www.altagarrotxa.org
CERG	Consorci del Parc de l'Espai d'Interès Natural de Gallecs	Entidad local pública	Mollet del Vallès	Barcelona	Cataluña	www.parcgallecs.cat
CSLL	Consorci de la Serra de Llaberia	Entidad local pública	Tarragona	Tarragona	Cataluña	www.serrallaberia.org
FCE	Fundació Catalana de l'Esplai	Fundación	08820	Barcelona	Cataluña	www.esplai.org
FES	Fundació el Solà	Fundación	43781	Tarragona	Cataluña	www.fundacioelsola.org
FJC	Fundació Escolta Josep Carol	Fundación	08002	Barcelona	Cataluña	www.josepcarol.cat
FPER	Fundació Privada l'Esquerda	Fundación	08510	Barcelona	Cataluña	www.lesquerda.cat
FPV	Fundació Privada Vincles	Fundación	Barcelona	Barcelona	Cataluña	www.viladraueducacio.com
FWN	Fundació World Nature	Fundación	Barcelona	Barcelona	Cataluña	www.world-nature.org
SIGEA	Fundació Privada Sigea	Fundación	08840	Barcelona	Cataluña	www.fundaciosigea.ort
PNZVG	Parc Natural de la Zona Volcànica de la Garrotxa	Organismos públicos	Olot	Girona	Cataluña	mediambient.gencat.net
COOPERA	Coopera y Composta	Asociación	Madrid	Madrid	Comunidad de Madrid	http://www.cooperaycomposta.org/
ASFOCAM	Asociación Forestal de la Comunidad de Madrid	Asociación/ONG	Madrid	Madrid	Comunidad de Madrid	http://www.selvicultor.es

COD_ENT	NOMBRE ENTIDAD	TIPO ORGANIZACIÓN	MUNICIPIO	PROVINCIA	COMUNIDAD AUTÓNOMA	PÁGINA WEB
ATVIVOS	Asociación Territorios Vivos	Asociación/ONG	Madrid	Madrid	Comunidad de Madrid	www.territoriosvivos.org
FUNDICOT	Asociación Interprofesional de Ordenación del Territorio	Asociación/ONG	Madrid	Madrid	Comunidad de Madrid	www.fundicot.org
NAUMANNI	Asociación Naumanni	Asociación/ONG	Rivas-VaciaMadrid	Madrid	Comunidad de Madrid	gruponaumanni@gmail.com
REDMON	Asociación Red Montañas	Asociación/ONG	Manzanares El Real	Madrid	Comunidad de Madrid	www.redmontanas.org
SEDAL	SEDAL	Asociación/ONG	Madrid	Madrid	Comunidad de Madrid	http://sedal-educa.blogspot.com.es/
CUNESCO	Cátedra UNESCO de Territorio y Medio Ambiente. Universidad Rey Juan Carlos (Madrid)	Otros Organismos Públicos	Móstoles	Madrid	Comunidad de Madrid	www.escet.urjc.es/unesco/
REDTERRAE	Red Terrae	Otros Organismos Públicos	Redueña	Madrid	Comunidad de Madrid	www.tierrasagroecologicas.es
ECOREMEDI	Ecoremedi	Asociación	Valencia	Valencia	Comunidad Valenciana	www.ecoremedi.es
AMLA	Associació de Muntany LÁlbarda	Asociación/ONG	Estivella	Valencia	Comunidad Valenciana	www.albarda.tk
CEALCOI	Centre de Excursionista D´Alcoi	Asociación/ONG	Alcoi/Alcoy	Alicante	Comunidad Valenciana	www.centrexursionistaalcoi.org
CEVAL	Centre Excursionista de Valencia	Asociación/ONG	Valencia	Valencia	Comunidad Valenciana	www.centroexcursionista.org
ECOMUSEU	Ecomuseu Vernissa Viu	Asociación/ONG	Llocnou de Sant Jeroni	Valencia	Comunidad Valenciana	www.vernissaviu.org
FAPAS-Alcoi	Associació para la Protecció de los Animales Salvajes-FAPAS ALCOI	Asociación/ONG	Alcoy/Alcoi	Alicante	Comunidad Valenciana	www.fapas.es
GANCOECEN	Grup d´ Amics de la Natura-Cocentania	Asociación/ONG	COCENTAINA	Alicante	Comunidad Valenciana	https://www.facebook.com/GrupAmicsdeLaNaturadeCocentania
FCCB	Fundació Caixa Castelló-Bancaixa	Fundación	Castellón de la Plana/ Castelló de la Plana	Castellón	Comunidad Valenciana	www.bancaja.es/obra-social
FSESP	Fundació Serra Espardà	Fundación	Aín	CASTELLON	Comunidad Valenciana	www.serra-espada.org
AGEDREX	Asociación de Gestores de Dehesas y Reforestaciones de Extremadura -AGEDREX-	Asociación/ONG	Badajoz	Badajoz	Extremadura	https://www.facebook.com/Asociaci%C3%B3n-de-Gestores-de-Dehesas-de-Extremadura-AGEDREX--1779153755632935/
SPAHEX	Sociedad para la Protección de las Aves y sus Hábitats en Extremadura	Asociación/ONG	Campo Lugar	Cáceres	Extremadura	http://www.spahex.com/
TSA	Tierra Sana Agroecología	Asociación/ONG	Plasencia	Cáceres	Extremadura	http://tierrasana1.wixsite.com/extremadura
ANABAM	Asociación Naturalista Baixo Miño	Asociación/ONG	A Guarda	Pontevedra	Galicia	http://www.anabam.org/
ANUM	Asociación para el estudio y Conservación de la Biodiversidad NUMENIUS	Asociación/ONG	Lugo	Lugo	Galicia	www.asavesnachaira.blogspot.com/
RIDIMOAS	Asociación Cultural-Ecológica Ridimoas	Asociación/ONG	Beade	Orense	Galicia	http://ridimoas.wixsite.com/ridimoas
VESMELLE	Asociación de Veciños Val de Esmelle	Asociación/ONG	A Coruña	A Coruña	Galicia	http://www.valledeesmelle.com/
RLUPA	Rainha Lupa	Cooperativa	Carnota	A Coruña	Galicia	https://cooperativadeagriculturaecoloxicarainhalupa.wordpress.com/
FCUD	Fundación Comarcal Ulloa y Deza	Fundación	Lalín	Pontevedra	Galicia	www.comarcasdeg Galicia.com
FEIRA	Fundación Eira	Fundación	Agolada	Pontevedra	Galicia	www.eiradaxoana.gal
ALCAIB	Associació de Llicenciades i Estudiants en Ciències Ambientals de les Illes Balears	Asociación	Palma de Mallorca	Islas Baleares	Islas Baleares	https://www.alcaib.org/
AMBCN	Associació Museu Balear de Ciències Naturals	Asociación	Sóller. Mallorca	Islas Baleares	Islas Baleares	www.museucienciasnaturals.org
JALIMENTARIA	Justícia Alimentària	Asociación	Maó. Menorca	Islas Baleares	Islas Baleares	www.justiciaalimentaria.org
GRAM	Gram Gestió Ambiental	Empresa	Inca. Mallorca	Islas Baleares	Islas Baleares	www.gram.cat
BVCF	Fundació per la Conservació del Voltor Negre	Fundación	Campanet	Islas Baleares	Islas Baleares	www.bvcf.org
FDEIXALLES	Fundación Deixalles	Fundación	Palma de Mallorca	Islas Baleares	Islas Baleares	www.deixalles.org
JBS	Fundació Jardí Botànic de Sóller	Fundación	Sóller	Islas Baleares	Islas Baleares	http://www.jardibotanicdesoller.org/es/jbs.php
ARTEPA	Asociación de reciclado artístico Papacria	Asociación	Teguise. Lanzarote	Las Palmas de Gran Canaria	Islas Canarias	www.papacria.org
CVALONIA	Colectivo Valonia	Asociación	Arrecife. Lanzarote	Las Palmas de Gran Canaria	Islas Canarias	colectivovalonia@gmail.com
SHDK	Sustraiak Habitat Design Koop	Cooperativa	Vitoria-Gasteiz	Álava	País Vasco	www.sustraiak.coop
FEDE	Fundación EDE	Fundación	Bilbao	Vizcaya	País Vasco	www.fundacionede.org
AVCLP	Asociación de Vecinos Cabueñes-La Pontica	Asociación/ONG	Gijón	Asturias	Principado de Asturias	No tenemos aún
FDS	Fundación Desarrollo Sostenible	Fundación	Murcia	Murcia	Región de Murcia	www.fundaciondesarrollosostenible.org
TOTAL	80 ENTIDDAES SIN ACUERDOS					

(02.3) Listado de entidades de custodia del patrimonio natural CINEGÉTICO

Las tablas de la [versión online](#) contienen más información que los listados del último apartado.

COD_ENT	NOMBRE ENTIDAD	TIPO ORGANIZACIÓN	MUNICIPIO	PROVINCIA	COMUNIDAD AUTÓNOMA	PÁGINA WEB	Nº ACUERDOS	SUPERFICIE ha
AUNAC	Asociación Unión Andaluza de Caza	Red de entidades	Tomares	Sevilla	Andalucía	unacaza.es	0	
UNAC	Unión Nacional de Asociaciones de Caza	Red de entidades	Tomares	Sevilla	Andalucía	www.unacaza.es	0	
AZADECAP	Asociación Zamorana para la Defensa de la Caza y de la Pesca	Asociación	Palacios del Pan	Zamora	Castilla y León	antonio@alectoris.es	13	21.031,5
ACICOCAM	Asociación Cinegética para la Conservación de Castilla La Mancha	Red de entidades	Puebla del Salvador	Cuenca	Castilla-La Mancha	acicocam.facebook.com	0	
ACE	Asociación del Corzo Español	Asociación	Madrid	Madrid	Comunidad de Madrid	www.corzo.info	2	2.426,0
ACVillalonga	Sociedad Local de Caza de Villalonga	Asociación	Villalonga	Valencia	Comunidad Valenciana	frankmoratal@hotmail.es	1	2.815,0
ADECACOVA	Asociación de Entidades de Caza de la Comunidad Valenciana	Red de entidades	Real de Gandía	Valencia	Comunidad Valenciana	www.adecacova.com	1	7.850,0
FECA-CV	Federación de Cazadores de la Comunidad Valenciana (FECA-CV)	Federación	Real de Gandía	Valencia	Comunidad Valenciana	http://www.federacioncazadorescv.es	0	0,0
ACAlzira	Asociación de Cazadores de Alzira	Asociación	Alzira	Valencia	Comunidad Valenciana	asociacioncazadoresalzira@gmail.com	1	6.899,0
ACMurta	Asociación de Cazadores La Murta	Asociación	Alfahuir	Valencia	Comunidad Valenciana	sociedaddecazadoreslamurta@gmail.com	1	1.191,0
ACRugat	Asociación Local de Cazadores La Codorniz de Aiello de Rugat	Asociación	Aiello de Rugat	Valencia	Comunidad Valenciana	lacodorniz_aiello@hotmail.com	1	765,0
ACONCAEX	Asociación para la Conservación de la Naturaleza y la Caza en Extremadura	Asociación	Cáceres	Cáceres	Extremadura	www.aconcaex.com	0	
UNITEGA	Unión de Asociaciones Titulares de Tecores de Galicia	Red de entidades	Laza	Ourense	Galicia	www.unitega.net	37	240.772,5
XURESTEC	Asociación de Tecores del Parque Natural Baixa Limia-Serra do Xurés	Red de entidades	Lobios	Ourense	Galicia	xurestec@gmail.com	8	46.098,0
ABEC	Associó Balear d'Entitats de Caça	Red de entidades	Palma de Mallorca	Islas Baleares	Islas Baleares	abec2012.blogspot.com	4	15.063,0
ACLlubí	Societat de Caçadors Lupino de Llubí	Asociación	Llubí	Islas Baleares	Islas Baleares	abecseu@gmail.com	1	2.364,0
ACMSalut	Societat de Caçadors Sa Guàtlera de Maria de la Salut	Asociación	Maria de la Salut	Islas Baleares	Islas Baleares	www.sagutlera.com	1	2.313,0
ACSoller	Societat de Propietaris i Caçadors Monts Reials de Soller	Asociación	Soller	Baleares	Islas Baleares	abecseu@gmail.com	1	688,1
ACStaEugenia	Societat de Caçadors Puig Marron de Santa Eugenia	Asociación	Santa Eugenia	Baleares	Islas Baleares	abecseu@gmail.com	1	1.413,0
SCSEV	Societat de Cazadores de Sencelles "Es Velar"	Asociación	Sancelles	Islas Baleares	Islas Baleares	abecseu@gmail.com	1	2.039,0
ACEC	Asociación Canaria de Entidades de Caza	Red de entidades	Telde	Gran Canaria	Islas Canarias	http://acec-canarias.blogspot.com.es/	28	18,2
ADECANA	Asociación de Cazadores Navarros	Red de entidades	Pamplona	Navarra	Navarra	www.adecana.com	1	6.376,0
ACACA	Sociedad de Cazadores de Cáseda	Asociación	Cáseda	Navarra	Navarra	icarmona_89@hotmail.com	2	8.849,6
ASCAPEBAR	Asociación de Cazadores y Pescadores de Bardenas Reales de Navarra	Asociación	Tudela	Navarra	Navarra	www.bardenasreales.es	1	25.000,0
ASOBAR	Asociación de Sociedades de Bardenas Reales de Navarra	Asociación	Tudela	Navarra	Navarra	www.bardenasreales.es	17	6.991,0
ARTIO	Asociación para la Defensa del Patrimonio Natural Cinegético del País Vasco	Red de entidades	Vitoria-Gasteiz	Álava	País Vasco	http://artiocaza.blogspot.com/	0	
FADOVISA	Fundación para el Manejo, Desarrollo y Conservación de la Vida Silvestre y su Hábitat	Fundación	Salinas de Castrillón	Asturias	Principado de Asturias	www.fadovisa.es	0	
TOTAL	27 ENTIDADES CINEGÉTICAS						123	400.963,0

(03.1) Listado de acuerdos de custodia del territorio

Las tablas de la [versión online](#) contienen más información que los listados del último apartado. Únicamente se ofrecen datos en los acuerdos que hay permiso expreso de publicación por parte de la entidad de custodia.

COD_ENT	ENTIDAD	NOMBRE DEL ACUERDO DE CUSTODIA	AÑO	SUPERFICIEha	MUNICIPIO	PROVINCIA	C. AUTÓNOMA	OBJETIVO PRINCIPAL	TIPO DE USO DOMINANTE	RED NATURA 2000
BUXUS	Asociación Buxus	Reserva Natural Concertada Charca de Suárez	2019	14	Motril	Granada	Andalucía	Restauración y recuperación de hábitats	Riberas y humedales	No
ACIVICA	Asociación Cívica Hinojoseña	Las Cruces y Matacasillas	2018	350	Hinojosa del Duque y Belalcázar	Córdoba	Andalucía	Restauración y recuperación de hábitats	Pastizales	No
ALMIJARA	Asociación de Monitores Mediambientales "Almijara"	Reserva Ecológica Hacienda de Mellado	2017	25	Cártama	Málaga	Andalucía	Restauración y recuperación de hábitats	Otros	No
ECOAGORA	Asociación Ecoágora	El Burujeo y Loma El Teneinte	2016	7	Barbate	Cádiz	Andalucía	Favorecer la presencia de especies concretas	Forestal	Sí.Totalmente
AEntomologia	Asociación española de Entomología	Cueva Secreta del Sagreo	2014		La Iruela	Jaén	Andalucía	Conservación de hábitats	Otros	Sí.Totalmente
O-Live	Asociación Medioambiental O-Live	Reserva Ecológica El Herrador	2014	25	Prado del Rey	Cádiz	Andalucía	Restauración y recuperación de hábitats	Forestal	Sí.Totalmente
OXYGEN	Asociación OXYGEN	CUSTODIA Y UNIÓN DE LOS PUEBLOS Y EL TERRITORIO	2019			Córdoba	ANDALUCÍA	Otros	Riberas y humedales	Sí.Parcialmente
ACUDE	Asociación para la Custodia del Territorio y el Desarrollo Sostenible ACUDE	Cruz del Rayo	2011	100	Tahal	Almería	Andalucía	Conservación de especies de fauna	Forestal	NO
ACUDE	Asociación para la Custodia del Territorio y el Desarrollo Sostenible ACUDE	La Fuensanta	2017	5,6	Huércal Overa	Almería	Andalucía			
ACUDE	Asociación para la Custodia del Territorio y el Desarrollo Sostenible ACUDE	La Oliverica	2011	17	Huércal-Overa	Almería	Andalucía	Conservación de la gestión tradicional del territorio	Espacios agrarios	NO
ACUDE	Asociación para la Custodia del Territorio y el Desarrollo Sostenible ACUDE	La Parra	2011	2,2	Vélez-Rubio	Almería	Andalucía	Conservación de la gestión tradicional del territorio	Espacios agrarios	NO
ACUDE	Asociación para la Custodia del Territorio y el Desarrollo Sostenible ACUDE	La Zorrera	2011	35	Vélez-Rubio	Almería	Andalucía	Conservación de la gestión tradicional del territorio	Espacios agrarios	NO
ACUDE	Asociación para la Custodia del Territorio y el Desarrollo Sostenible ACUDE	Los Cerezuelas	2012	21,5	Huércal Overa	Almería	Andalucía			
ACUDE	Asociación para la Custodia del Territorio y el Desarrollo Sostenible ACUDE	Los Morenos	2010	19	ALBOX	Almería	Andalucía	Restauración y recuperación de hábitats	Mosaicos y otros territorios	NO
ACUDE	Asociación para la Custodia del Territorio y el Desarrollo Sostenible ACUDE	Los Papelones	2013	0,3	Vélez-Rubio	Almería	Andalucía			
ACUDE	Asociación para la Custodia del Territorio y el Desarrollo Sostenible ACUDE	Los Papelones	2013	0,2	Vélez-Rubio	Almería	Andalucía			
ACUDE	Asociación para la Custodia del Territorio y el Desarrollo Sostenible ACUDE	El Almendral	2014	7	Galera	Granada	Andalucía			Sí.Totalmente
ACUDE	Asociación para la Custodia del Territorio y el Desarrollo Sostenible ACUDE	El Berbe	2010	1	COLOMERA	Granada	Andalucía	Conservación de especies de fauna	Espacios agrarios	NO
ACUDE	Asociación para la Custodia del Territorio y el Desarrollo Sostenible ACUDE	El Vallejo	2010	0,75	Colomera	Granada	Andalucía	Conservación de la gestión tradicional del territorio	Espacios agrarios	Sí.Totalmente
ACUDE	Asociación para la Custodia del Territorio y el Desarrollo Sostenible ACUDE	Los Isidoros	2015	2,44	Castilléjar	Granada	Andalucía			
ACUDE	Asociación para la Custodia del Territorio y el Desarrollo Sostenible ACUDE	Viveros Ponce Lajara	2014	3,5	Galera	Granada	Andalucía			NO
ACUDE	Asociación para la Custodia del Territorio y el Desarrollo Sostenible ACUDE	Cortijo de Prado Peñón	2014	4,13	Santo Tomé	Jaén	Andalucía			Sí.Totalmente
ACUDE	Asociación para la Custodia del Territorio y el Desarrollo Sostenible ACUDE	Cortijo del Sapo	2015	1,5256	Santiago-Pontones	Jaén	Andalucía			
ATyN	Asociación Trashumancia y Naturaleza	FRIAS DE ALBARRACIN-LA CAROLINA	2013	250	La Carolina	Jaén	Andalucía	Promoción de aprovechamientos sostenibles de los recursos	Otros	
ATyN	Asociación Trashumancia y Naturaleza	FRÍAS DE ALBARRACIN-VILCHES	2013	1000	Vilches	Jaén	Andalucía	Promoción de aprovechamientos sostenibles de los recursos	Otros	Sí.Totalmente
ATyN	Asociación Trashumancia y Naturaleza	GRIEGOS-LA CAROLINA	2013	400	La Carolina	Jaén	Andalucía	Promoción de aprovechamientos sostenibles de los recursos	Otros	

COD_ENT	ENTIDAD	NOMBRE DEL ACUERDO DE CUSTODIA	AÑO	SUPERFICIE ha	MUNICIPIO	PROVINCIA	C. AUTÓNOMA	OBJETIVO PRINCIPAL	TIPO DE USO DOMINANTE	RED NATURA 2000
ATyN	Asociación Trashumancia y Naturaleza	GUADALAVIAR-VILCHES	2013	1310	Vilches	Jaén	Andalucía	Promoción de aprovechamientos sostenibles de los recursos	Otros	Sí.Totalmente
ATyN	Asociación Trashumancia y Naturaleza	LINARES-PONTONES	2013	450	Pontones	Jaén	Andalucía	Promoción de aprovechamientos sostenibles de los recursos	Otros	
ATyN	Asociación Trashumancia y Naturaleza	OREA-LA CAROLINA	2013	400	La Carolina	Jaén	Andalucía	Promoción de aprovechamientos sostenibles de los recursos	Otros	Sí.Totalmente
ATyN	Asociación Trashumancia y Naturaleza	ORIHUELA TREMEDAL-LA CAROLINA	2013	900	La Carolina	Jaén	Andalucía	Promoción de aprovechamientos sostenibles de los recursos	Otros	Sí.Totalmente
ATyN	Asociación Trashumancia y Naturaleza	VALDEMECA-ANDUJAR	2013	680	Andújar	Jaén	Andalucía	Promoción de aprovechamientos sostenibles de los recursos	Otros	Sí.Totalmente
AYTOPosadas	Ayuntamiento de Posadas					Córdoba	Andalucía			
SALARTE	Fondo para la Custodia y Recuperación de la Marisma Salinera SALARTE	Gestión de la Isla del Consulado	2016	88,36	PUERTO REAL	Cádiz	Andalucía	Restauración y recuperación de hábitats	Zonas marinas y costeras	Sí.Totalmente
SALARTE	Fondo para la Custodia y Recuperación de la Marisma Salinera SALARTE	Marismas de Trebujena	2018	200	Trebujena	Cádiz	Andalucía	Favorecer la presencia de especies concretas	Zonas marinas y costeras	Sí.Totalmente
FAAI	Fundación de Amigos del Águila Imperial, Lince Ibérico y Espacios Naturales de Carácter Privado	CA-1	2015	834,95	Medina Sidonia	Cádiz	Andalucía	Conservación de especies de fauna	Otros	
FAAI	F. de Amigos del Águila Imperial, Lince Ibérico y Espacios Naturales de Carácter Privado	GRA-1	2013	1411,53	Gorafe	Granada	Andalucía	Conservación de especies de fauna	Otros	No
FAAI	Fundación de Amigos del Águila Imperial, Lince Ibérico y Espacios Naturales de Carácter Privado	HU-1	2013	1965	Gibraleón	Huelva	Andalucía	Conservación de especies de fauna	Otros	No
FAAI	Fundación de Amigos del Águila Imperial, Lince Ibérico y Espacios Naturales de Carácter Privado	JA-1	2013	1015,3	Andújar	Jaén	Andalucía	Conservación de especies de fauna	Otros	Sí.Totalmente
FAAI	Fundación de Amigos del Águila Imperial, Lince Ibérico y Espacios Naturales de Carácter Privado	JA-2	2013	3916,57	Andújar	Jaén	Andalucía	Conservación de especies de fauna	Otros	Sí.Totalmente
FAAI	Fundación de Amigos del Águila Imperial, Lince Ibérico y Espacios Naturales de Carácter Privado	JA-3	2013	3097,3	Montizón	Jaén	Andalucía	Conservación de especies de fauna	Otros	Sí.Totalmente
FAAI	Fundación de Amigos del Águila Imperial, Lince Ibérico y Espacios Naturales de Carácter Privado	JA-4	2018	805	Andújar	Jaén	Andalucía	Conservación de especies de fauna	Otros	
FAAI	Fundación de Amigos del Águila Imperial, Lince Ibérico y Espacios Naturales de Carácter Privado	JA-4	2013	6103,17	Castellar	Jaén	Andalucía	Conservación de especies de fauna	Otros	Sí.Totalmente
FAAI	Fundación de Amigos del Águila Imperial, Lince Ibérico y Espacios Naturales de Carácter Privado	SE-3	2015	615	Villanueva del Río	Sevilla	Andalucía	Conservación de especies de fauna	Otros	
FAAI	Fundación de Amigos del Águila Imperial, Lince Ibérico y Espacios Naturales de Carácter Privado	SE-5	2018	216	La Puebla de los Infantes	Sevilla	Andalucía	Conservación de especies de fauna	Otros	
FAAI	Fundación de Amigos del Águila Imperial, Lince Ibérico y Espacios Naturales de Carácter Privado	Sev-1	2013	1028,55	Castilblanco de los Arroyos	Sevilla	Andalucía	Conservación de especies de fauna	Otros	No
FAAI	Fundación de Amigos del Águila Imperial, Lince Ibérico y Espacios Naturales de Carácter Privado	SEV-2	2013	3164	Alanís	Sevilla	Andalucía	Conservación de especies de fauna	Otros	Sí.Totalmente
FIRE	Fundación Internacional para la Restauración de Ecosistemas	Los Portales	2018	200	Castilblanco de los Arroyos	Sevilla	Andalucía	Restauración y recuperación de hábitats	Cultivos	
FIRE	Fundación Internacional para la Restauración de Ecosistemas	Las Quebradillas	2012	0,24	Zuheros	Córdoba	Andalucía	Conservación de la gestión tradicional del territorio		Sí.Parcialmente
FMONTE	Fundación Monte Mediterráneo	Dehesa San Francisco	2009	520	Santa Olalla del Cala	Huelva	Andalucía	Conservación de especies de fauna	Forestal	Sí.Totalmente
CBD-H	Fundación para la Conservación de la Biodiversidad y su Hábitat (CBD-HABITAT)	ALC	2011	530	Vilches (Jaén)	Jaén	Andalucía	Conservación de especies de fauna	Forestal	
CBD-H	Fundación para la Conservación de la Biodiversidad y su Hábitat (CBD-HABITAT)	BSM	2011	1000	Andújar (Jaén)	Jaén	Andalucía	Conservación de especies de fauna	Forestal	
CBD-H	Fundación para la Conservación de la Biodiversidad y su Hábitat (CBD-HABITAT)	CP	2011	1800	Andújar (Jaén)	Jaén	Andalucía	Conservación de especies de fauna	Forestal	

COD_ENT	ENTIDAD	NOMBRE DEL ACUERDO DE CUSTODIA	AÑO	SUPERFICIE ha	MUNICIPIO	PROVINCIA	C. AUTÓNOMA	OBJETIVO PRINCIPAL	TIPO DE USO DOMINANTE	RED NATURA 2000
CBD-H	Fundación para la Conservación de la Biodiversidad y su Hábitat (CBD-HABITAT)	DEV	2011	700	Baños de la Encina (Jaén)	Jaén	Andalucía	Conservación de especies de fauna	Pastizales	
CBD-H	Fundación para la Conservación de la Biodiversidad y su Hábitat (CBD-HABITAT)	ESC	2011	3600	Andújar y Villanueva de la Reina (Jaén)	Jaén	Andalucía	Conservación de especies de flora	Forestal	
CBD-H	Fundación para la Conservación de la Biodiversidad y su Hábitat (CBD-HABITAT)	JTAS	2011	2200	Vilches (Jaén)	Jaén	Andalucía	Conservación de especies de fauna	Forestal	
CBD-H	Fundación para la Conservación de la Biodiversidad y su Hábitat (CBD-HABITAT)	LCH	2011	1066	Andújar (Jaén)	Jaén	Andalucía	Conservación de especies de fauna	Forestal	
CBD-H	Fundación para la Conservación de la Biodiversidad y su Hábitat (CBD-HABITAT)	NSY	2011	523	Baños de la Encina (Jaén)	Jaén	Andalucía	Conservación de especies de fauna	Pastizales	
CBD-H	Fundación para la Conservación de la Biodiversidad y su Hábitat (CBD-HABITAT)	STA	2011	610	Baños de la Encina y Villanueva de la Reina (Jaén)	Jaén	Andalucía	Conservación de especies de fauna	Cultivos	
CBD-H	Fundación para la Conservación de la Biodiversidad y su Hábitat (CBD-HABITAT)	STES	2011	240	Santa Elena (Jaén)	Jaén	Andalucía	Conservación de especies de fauna	Forestal	
JANDAL	Junta de Andalucía	C.C. LIFE CONHABIT Litoral 1/2015	2015			Almería	Andalucía	Conservación de hábitats		Sí.Totalmente
JANDAL	Junta de Andalucía	C.C. LIFE CONHABIT Litoral 7/2015	2015			Almería	Andalucía	Conservación de hábitats		Sí.Totalmente
JANDAL	Junta de Andalucía	C.C. LIFE CONHABIT Litoral 6/2015	2015			Cádiz	Andalucía	Conservación de hábitats		Sí.Totalmente
JANDAL	Junta de Andalucía	C.C. M.DEFENSA Camposoto y Rota. Camaleón ¿? /2016	2017		Lo he localizado en la web, no sé la extensión	Cádiz	Andalucía	Conservación de especies de fauna		Sí.Totalmente
JANDAL	Junta de Andalucía	C.C. M.DEFENSA Centro Caballar. A. Imperial 32/2016	2017	600		Cádiz	Andalucía	Conservación de especies de fauna		Sí.Totalmente
JANDAL	Junta de Andalucía	C.C. M.DEFENSA Sierra El Retín. Ibis Eremita 31/2016	2017	2800		Cádiz	Andalucía	Conservación de especies de fauna		Sí.Totalmente
JANDAL	Junta de Andalucía	C.C.Fauna Amenazada 111/2016	2016	300		Cádiz	Andalucía	Conservación de especies de fauna		Sí.Totalmente
JANDAL	Junta de Andalucía	C.C.Fauna Amenazada 122/2016	2016	350		Cádiz	Andalucía	Conservación de especies de fauna		Sí.Totalmente
JANDAL	Junta de Andalucía	C.C.Fauna Amenazada 123/2016	2016	350		Cádiz	Andalucía	Conservación de especies de fauna		Sí.Totalmente
JANDAL	Junta de Andalucía	C.C.Fauna Amenazada 17/2015	2015	700		Cádiz	Andalucía	Conservación de especies de fauna		Sí.Totalmente
JANDAL	Junta de Andalucía	C.C.Fauna Amenazada 6/2014	2014	800		Cádiz	Andalucía	Conservación de especies de fauna		Sí.Totalmente
JANDAL	Junta de Andalucía	C.C.Fauna Amenazada 98/2015	2015	700		Cádiz	Andalucía	Conservación de especies de fauna		Sí.Totalmente
JANDAL	Junta de Andalucía	C.C.Fauna Amenazada. Águila Imperial 92/2016	2017	150		Cádiz	Andalucía	Conservación de especies de fauna		Sí.Totalmente
JANDAL	Junta de Andalucía	C.C.Fauna Amenazada. Buitre negro 87/2016	2016	850		Cádiz	Andalucía	Conservación de especies de fauna		Sí.Totalmente
JANDAL	Junta de Andalucía	C.C.Fauna Amenazada 115/2016	2016			Córdoba	Andalucía	Conservación de especies de fauna		Sí.Totalmente
JANDAL	Junta de Andalucía	C.C.Fauna Amenazada 119/2016	2016	1100		Córdoba	Andalucía	Conservación de especies de fauna		Sí.Totalmente
JANDAL	Junta de Andalucía	C.C.Fauna Amenazada 124/2016	2016	150		Huelva	Andalucía	Conservación de especies de fauna		Sí.Totalmente
JANDAL	Junta de Andalucía	C.C.Fauna Amenazada 2/2015	2015	150		Huelva	Andalucía	Conservación de especies de fauna		Sí.Totalmente
JANDAL	Junta de Andalucía	C.C.Flora Amenazada 121/2016	2016	50		Málaga	Andalucía	Conservación de especies de flora		Sí.Totalmente
JANDAL	Junta de Andalucía	C.C. Gestión Medio Natural 6/2017	2017	200		Sevilla	Andalucía	Conservación y mejora de la calidad del agua		Sí.Totalmente
JANDAL	Junta de Andalucía	C.C. Restauración Fincas Incendizadas 110/2016	2016	150		Sevilla	Andalucía	Restauración y recuperación de hábitats		Sí.Totalmente

COD_ENT	ENTIDAD	NOMBRE DEL ACUERDO DE CUSTODIA	AÑO	SUPERFICIE ha	MUNICIPIO	PROVINCIA	C. AUTÓNOMA	OBJETIVO PRINCIPAL	TIPO DE USO DOMINANTE	RED NATURA 2000
JANDAL	Junta de Andalucía	C.C.Fauna Amenazada 117/2016	2016	300		Sevilla	Andalucía	Conservación de especies de fauna		Sí.Totalmente
JANDAL	Junta de Andalucía	C.C.Fauna Amenazada 18/2016	2016	150		Sevilla	Andalucía	Conservación de especies de fauna		Sí.Totalmente
JANDAL	Junta de Andalucía	C.C.Fauna Amenazada 3/2017	2017	350		Sevilla	Andalucía	Conservación de especies de fauna		Sí.Totalmente
JANDAL	Junta de Andalucía	C.C.Fauna Amenazada 34/2016	2016	2000		Sevilla	Andalucía	Conservación de especies de fauna		Sí.Totalmente
JANDAL	Junta de Andalucía	C.C.Fauna Amenazada 36/2016	2016	1000		Sevilla	Andalucía	Conservación de especies de fauna		Sí.Totalmente
JANDAL	Junta de Andalucía	C.C.Fauna Amenazada 95/2015	2015	250		Sevilla	Andalucía	Conservación de especies de fauna		Sí.Totalmente
JANDAL	Junta de Andalucía	C.C.Fauna Amenazada 96/2015	2015	1100		Sevilla	Andalucía	Conservación de especies de fauna		Sí.Totalmente
JANDAL	Junta de Andalucía	C.C.Fauna Amenazada 97/2015	2015	700		Sevilla	Andalucía	Conservación de especies de fauna		Sí.Totalmente
JANDAL	Junta de Andalucía	C.C. Prevención y lucha contra incendios 50/2016	2017	3000			Andalucía	Otros		Sí.Totalmente
JANDAL	Junta de Andalucía	C.C.Fauna Amenazada. Águila Imperial 24/2016	2016	850			Andalucía	Conservación de especies de fauna		Sí.Totalmente
SEO/BirdLife	Sociedad Española de Ornitología	Peña del Gallo	2016	5,6	Puerto Serrano	Cádiz	Andalucía	Restauración y recuperación de hábitats	Cultivos	No
SEO/BirdLife	Sociedad Española de Ornitología	Rancho del Herrador	2016	6,8	Prado del Rey	Cádiz	Andalucía	Restauración y recuperación de hábitats	Cultivos	Sí.Totalmente
SEO/BirdLife	Sociedad Española de Ornitología	Casa del Duque	2016	78,9	Espejo	Córdoba	Andalucía	Restauración y recuperación de hábitats	Cultivos	No
SEO/BirdLife	Sociedad Española de Ornitología	Casilla Aranda	2016	15,4	Castro del Río	Córdoba	Andalucía	Restauración y recuperación de hábitats	Cultivos	No
SEO/BirdLife	Sociedad Española de Ornitología	La Tosquilla	2016	90,9	Nueva Carteya	Córdoba	Andalucía	Restauración y recuperación de hábitats	Cultivos	No
SEO/BirdLife	Sociedad Española de Ornitología	Olivar de La Luna	2016	56	Pozoblanco	Córdoba	Andalucía	Restauración y recuperación de hábitats	Cultivos	No
SEO/BirdLife	Sociedad Española de Ornitología	Buenavista	2016	9,9	Moraleta de Zafayona	Granada	Andalucía	Restauración y recuperación de hábitats	Cultivos	No
SEO/BirdLife	Sociedad Española de Ornitología	Ardachel	2016	20,5	Siles	Jaén	Andalucía	Restauración y recuperación de hábitats	Cultivos	Sí.Totalmente
SEO/BirdLife	Sociedad Española de Ornitología	Cañada del Duz (Benzalá)	2016	2,3	Torredonjimeno	Jaén	Andalucía	Restauración y recuperación de hábitats	Cultivos	No
SEO/BirdLife	Sociedad Española de Ornitología	Cortijo de Guadiana	2016	1750	Úbeda	Jaén	Andalucía	Restauración y recuperación de hábitats	Cultivos	No
SEO/BirdLife	Sociedad Española de Ornitología	El Puerto	2016	130	Pegalajar	Jaén	Andalucía	Restauración y recuperación de hábitats	Cultivos	Sí.Parcialmente
SEO/BirdLife	Sociedad Española de Ornitología	El Tobazo	2016	416	Alcaudete	Jaén	Andalucía	Restauración y recuperación de hábitats	Cultivos	No
SEO/BirdLife	Sociedad Española de Ornitología	Piedras Cucas	2016	65,7	Torredonjimeno	Jaén	Andalucía	Restauración y recuperación de hábitats	Cultivos	No
SEO/BirdLife	Sociedad Española de Ornitología	Quinta San José	2016	7,01	Linares	Jaén	Andalucía	Restauración y recuperación de hábitats	Cultivos	No
SEO/BirdLife	Sociedad Española de Ornitología	Rambla Llana	2016	13,9	Quesada	Jaén	Andalucía	Restauración y recuperación de hábitats	Cultivos	No
SEO/BirdLife	Sociedad Española de Ornitología	Virgen de los Milagros	2016	424	Mancha Real	Jaén	Andalucía	Restauración y recuperación de hábitats	Cultivos	No
SEO/BirdLife	Sociedad Española de Ornitología	La Torre	2016	373	Antequera	Málaga	Andalucía	Restauración y recuperación de hábitats	Cultivos	No
SEO/BirdLife	Sociedad Española de Ornitología	Gascón	2016	56,7	Marchena	Sevilla	Andalucía	Restauración y recuperación de hábitats	Cultivos	No

COD_ENT	ENTIDAD	NOMBRE DEL ACUERDO DE CUSTODIA	AÑO	SUPERFICIE ha	MUNICIPIO	PROVINCIA	C. AUTÓNOMA	OBJETIVO PRINCIPAL	TIPO DE USO DOMINANTE	RED NATURA 2000
SEO/BirdLife	Sociedad Española de Ornitología	Los Ojuelos	2016	41,72	Marchena	Sevilla	Andalucía	Restauración y recuperación de hábitats	Cultivos	No
WWF España	WWF España	Reserva Biológica del Guadimar	1992	3324	Aznalcázar	Sevilla	Andalucía	Conservación de hábitats	Zonas marinas y costeras	Sí.Totalmente
ACUDE	Asociación para la Custodia del Territorio y el Desarrollo Sostenible ACUDE	Juana María	2018	2,74	Huércal Overa	Almería	Andalucía			
GREVOL	Agrupación Ecologista GREVOL	Monte de Bolturina	2019	213,15	SECASTILLA	Huesca	Aragón	Conservación y mejora del paisaje	Forestal	No
GREVOL	Agrupación Ecologista GREVOL	Montes de Torreciudad	2019	231,82	SECASTILLA	Huesca	Aragón	Conservación y mejora del paisaje	Forestal	No
AISECO	AISECO Asociación para la Integración de los Servicios de los Ecosistemas	Contrato entre la asociación de la laguna de gallocanta (agla) y la asociación para la integración de los servicios de los ecosistemas (aiseco) para la custodia del territorio de fincas propiedad de agla para la conservación de hábitats y especies de interés comunitario de la laguna de gallocanta	2017	39,0049		Zaragoza y Teruel	Aragón			
AREGENERATIVA	Asociación de Agricultura Regenerativa	Monegros Natural "Angus del Desierto"	2015	140	Farlete, Monegrillo, Alcalá de Ebro	Zaragoza	Aragón	Lucha contra el cambio climático	Riberas y humedales	Sí.Parcialmente
FONDONAT	Asociación Fondo Natural	BOSQUE DE GAMUETA	2006	220	Ansó		Aragón	Promoción de aprovechamientos sostenibles de los recursos	Patrimonio cultural	Sí.Totalmente
FONDONAT	Asociación Fondo Natural	Fuentevieja y Valdecantales	2008	3,5	Castejón de Valdejasa		Aragón	Restauración y recuperación de hábitats	Otros	
ADMAES	Asociación para el Desarrollo del Maestrazgo	guardianes del territorio	2016		Molinos	Teruel	Aragón	Conservación de hábitats		
ADMAES	Asociación para el Desarrollo del Maestrazgo	Reforestación de zonas afectadas por incendio 2009	2014	30	EJULVE	Teruel	Aragón	Restauración y recuperación de hábitats		
ADMAES	Asociación para el Desarrollo del Maestrazgo	Escuela de Actividades de la Naturaleza S. L.	2010	2,1	Castellote	Teruel	Aragón	Promoción del aprovechamiento sostenible de los recursos naturales	Mosaicos y otros territorios	Sí.Totalmente
ADMAES	Asociación para el Desarrollo del Maestrazgo	Mejora de hábitats y recursos turísticos con hives fotográficos en montoro de mezquita	2015	3	MONTORO DE MEZQUITA	Teruel	Aragón	Restauración y recuperación de hábitats	Riberas y humedales	Sí.Totalmente
ADMAES	Asociación para el Desarrollo del Maestrazgo	Río Guadalope	2012		Teruel	Teruel	Aragón	Conservación de hábitats		Sí.Totalmente
AOLIVO	Asociación para la recuperación de olivos yermos de Oliete	Custodia agraria para la recuperación del olivar centenario abandonado	2017-2019	5,26	Oliete	Teruel	Aragón	Conservación y/o restauración de elementos singulares	Cultivos	Sí.Parcialmente
AOLIVO	Asociación para la recuperación de olivos yermos de Oliete	Custodia agraria para la recuperación del olivar centenario abandonado	2017-2019	2,05	Oliete	Teruel	Aragón	Conservación y/o restauración de elementos singulares	Cultivos	Sí.Parcialmente
AOLIVO	Asociación para la recuperación de olivos yermos de Oliete	Custodia agraria para la recuperación del olivar centenario abandonado	2014	1,85	Oliete	Teruel	Aragón	Conservación y/o restauración de elementos singulares	Cultivos	Sí.Parcialmente
AOLIVO	Asociación para la recuperación de olivos yermos de Oliete	Custodia agraria para la recuperación del olivar centenario abandonado	2017-2019	1,82	Oliete	Teruel	Aragón	Conservación y/o restauración de elementos singulares	Cultivos	Sí.Parcialmente
AOLIVO	Asociación para la recuperación de olivos yermos de Oliete	Custodia agraria para la recuperación del olivar centenario abandonado	2017-2019	1,7	Oliete	Teruel	Aragón	Conservación y/o restauración de elementos singulares	Cultivos	Sí.Parcialmente
AOLIVO	Asociación para la recuperación de olivos yermos de Oliete	Custodia agraria para la recuperación del olivar centenario abandonado	2017-2019	1,64	Oliete	Teruel	Aragón	Conservación y/o restauración de elementos singulares	Cultivos	Sí.Parcialmente
AOLIVO	Asociación para la recuperación de olivos yermos de Oliete	Custodia agraria para la recuperación del olivar centenario abandonado	2017-2019	1,46	Oliete	Teruel	Aragón	Conservación y/o restauración de elementos singulares	Cultivos	Sí.Parcialmente

COD_ENT	ENTIDAD	NOMBRE DEL ACUERDO DE CUSTODIA	AÑO	SUPERFICIE ha	MUNICIPIO	PROVINCIA	C. AUTÓNOMA	OBJETIVO PRINCIPAL	TIPO DE USO DOMINANTE	RED NATURA 2000
AOLIVO	Asociación para la recuperación de olivos yermos de Oliete	Custodia agraria para la recuperación del olivar centenario abandonado	2015	0,07	Oliete	Teruel	Aragón	Conservación y/o restauración de elementos singulares	Cultivos	Sí.Parcialmente
AOLIVO	Asociación para la recuperación de olivos yermos de Oliete	Custodia agraria para la recuperación del olivar centenario abandonado	2017-2019	0,06	Oliete	Teruel	Aragón	Conservación y/o restauración de elementos singulares	Cultivos	Sí.Parcialmente
AOLIVO	Asociación para la recuperación de olivos yermos de Oliete	Custodia agraria para la recuperación del olivar centenario abandonado	2017-2019	0,06	Oliete	Teruel	Aragón	Conservación y/o restauración de elementos singulares	Cultivos	Sí.Parcialmente
AOLIVO	Asociación para la recuperación de olivos yermos de Oliete	Custodia agraria para la recuperación del olivar centenario abandonado	2017-2019	0,04	Oliete	Teruel	Aragón	Conservación y/o restauración de elementos singulares	Cultivos	Sí.Parcialmente
AOLIVO	Asociación para la recuperación de olivos yermos de Oliete	Custodia agraria para la recuperación del olivar centenario abandonado	2017-2019	0,49	Oliete	Teruel	Aragón	Conservación y/o restauración de elementos singulares	Cultivos	Sí.Parcialmente
AOLIVO	Asociación para la recuperación de olivos yermos de Oliete	Custodia agraria para la recuperación del olivar centenario abandonado	2015	0,16	Oliete	Teruel	Aragón	Conservación y/o restauración de elementos singulares	Cultivos	Sí.Parcialmente
AOLIVO	Asociación para la recuperación de olivos yermos de Oliete	Custodia agraria para la recuperación del olivar centenario abandonado	2016	0,1	Oliete	Teruel	Aragón	Conservación y/o restauración de elementos singulares	Cultivos	Sí.Parcialmente
LIMNE	Fundación Limne	Acuerdo de Adopción de ríos entre Mijares Vivo y la Fundación Limne por el proyecto de Adopción de un tramo del río Mijares, en Olba	2014	1	Olba		Aragón		Riberas y humedales	No
FCQ	Fundación para la Conservación del Quebrantahuesos	Ayuntamiento de Ainsa-Sobrarbe	2016-2019	28477	Aínsa-Sobrarbe	Huesca	Aragón	Conservación de especies de fauna	Pastizales	Sí.Totalmente
FCQ	Fundación para la Conservación del Quebrantahuesos	Estación Biológica Mte. Perdido (EBMP)	2006	1	Tella-Sin	Huesca	Aragón	Conservación de especies de fauna	Pastizales	No
FCQ	Fundación para la Conservación del Quebrantahuesos	Refugio Natural de la Peña Montañesa	2004	3000	El Pueyo de Araguás	Huesca	Aragón	Conservación de especies de fauna	Forestal	Sí.Totalmente
RECARTOG	Recartografías Teruel	Cesión por parte del ayuntamiento del uso de las propiedades de titularidad municipal sitas en mas blanco, la escuela y la casa de la maestra san agustín (teruel)	2014	0,0169	San Agustín	Teruel	Aragón	Conservación de la gestión tradicional del territorio	Área urbana	
SEO/BirdLife	Sociedad Española de Ornitología	El Planerón	1999	600	Belchite	Zaragoza	Aragón	Promoción del aprovechamiento sostenible de los recursos naturales	Cultivos	Sí.Totalmente
SEO/BirdLife	Sociedad Española de Ornitología	Finca San Miguel	2007	1025	Belver de Cinca	Huesca	Aragón	Mejora de la sostenibilidad y biodiversidad de sistemas agrarios	Cultivos	Sí.Totalmente
SEO/BirdLife	Sociedad Española de Ornitología	Lacuniacha	2015	30	Biescas	Huesca	Aragón	Conservación de especies de fauna	Forestal	Sí.Totalmente
SEO/BirdLife	Sociedad Española de Ornitología	Murillo de Gállego	2013	5500	Murillo de Gállego	Zaragoza	Aragón	Conservación de especies de fauna	Forestal	Sí.Totalmente
WWF España	WWF España	Peralta de Calasanz	2017	25	Peralta de Calasanz	Huesca	Aragón	Restauración y recuperación de hábitats	Forestal	No
AREGENERATIVA	Asociación de Agricultura Regenerativa	Monreal	2019	50	Fraga	Huesca	Aragón	Lucha contra el cambio climático	Cultivos	No
AREGENERATIVA	Asociación de Agricultura Regenerativa	La finca 2000	2015	35	Villacarriedo	Cantabria	Cantabria	Lucha contra el cambio climático	Otros	No
AREGENERATIVA	Asociación de Agricultura Regenerativa	La finca 2000	2015	35	Villacarriedo	Cantabria	Cantabria	Lucha contra el cambio climático	Otros	No
FGN	Fundación Global Nature	17_056_Entrambasaguas	2017	68	Entrambasaguas	Cantabria	Cantabria	Lucha contra el cambio climático	Otros	No

COD_ENT	ENTIDAD	NOMBRE DEL ACUERDO DE CUSTODIA	AÑO	SUPERFICIE ha	MUNICIPIO	PROVINCIA	C. AUTÓNOMA	OBJETIVO PRINCIPAL	TIPO DE USO DOMINANTE	RED NATURA 2000
FGN	Fundación Global Nature	17_057_Pesúes,Val de San Vicente	2017	33	Pesúes,Val de San Vicente	Cantabria	Cantabria	Lucha contra el cambio climático	Otros	No
FNyH	Fundación Naturaleza y Hombre	Ayto Liérganes	2017	28,39	Liérganes	Cantabria	Cantabria	Favorecer la presencia de especies concretas	Forestal	Sí.Parcialmente
FNyH	Fundación Naturaleza y Hombre	Marisma de Engoa y Ensenada de San Bartolomé	2019	21,68	Marina de Cudeyo	Cantabria	Cantabria	Conservación de hábitats	Zonas marinas y costeras	No
FNyH	Fundación Naturaleza y Hombre	Pozón de la Yesera	2016	4,4	Gajano	Cantabria	Cantabria	Conservación de hábitats	Riberas y humedales	No
FNyH	Fundación Naturaleza y Hombre	Pozos de Valcaba	2017	15,3	Pámanes	Cantabria	Cantabria	Conservación de hábitats	Pastizales	No
FNyH	Fundación Naturaleza y Hombre	Ría de Solía	2019	51,63	Villaescusa	Cantabria	Cantabria	Restauración y recuperación de hábitats	Pastizales	No
FNyH	Fundación Naturaleza y Hombre	Paraje de la Cueva del Juyo y El Monterín	2017	9,4	Igollo	Cantabria	Cantabria	Restauración y recuperación de hábitats	Pastizales	No
FNyH	Fundación Naturaleza y Hombre	Molino Rabies-Pontones	2016	4,5188	Ribamontán al Monte	Cantabria	Cantabria	Restauración y recuperación de hábitats	Pastizales	Sí.Totalmente
FNyH	Fundación Naturaleza y Hombre	Ahorcado-Alfredo y Ana	2017	2,07	San Roque de Riomiera	Cantabria	Cantabria	Restauración y recuperación de hábitats	Pastizales	Sí.Totalmente
FNyH	Fundación Naturaleza y Hombre	Ahorcado-Ángela1	2015	0,92	San Roque de Riomiera	Cantabria	Cantabria	Restauración y recuperación de hábitats	Pastizales	Sí.Totalmente
FNyH	Fundación Naturaleza y Hombre	Ahorcado-Ángela2	2017	0,7671	San Roque de Riomiera	Cantabria	Cantabria	Restauración y recuperación de hábitats	Pastizales	Sí.Totalmente
FNyH	Fundación Naturaleza y Hombre	Ahorcado-Isidoro	2015	1,2	San Roque de Riomiera	Cantabria	Cantabria	Restauración y recuperación de hábitats	Pastizales	Sí.Totalmente
FNyH	Fundación Naturaleza y Hombre	Ahorcado-Rosario y Antonio	2015	0,78	San Roque de Riomiera	Cantabria	Cantabria	Restauración y recuperación de hábitats	Pastizales	Sí.Totalmente
FNyH	Fundación Naturaleza y Hombre	El Haya-Alfonso	2016	0,42	Vega de Pas	Cantabria	Cantabria	Restauración y recuperación de hábitats	Pastizales	Sí.Totalmente
FNyH	Fundación Naturaleza y Hombre	El Haya-Carlos	2015	2,06	Vega de Pas	Cantabria	Cantabria	Restauración y recuperación de hábitats	Pastizales	Sí.Totalmente
FNyH	Fundación Naturaleza y Hombre	Isla Santa Marina	2016	18,5	Ribamontán al Mar	Cantabria	Cantabria	Restauración y recuperación de hábitats	Zonas marinas y costeras	Sí.Totalmente
FNyH	Fundación Naturaleza y Hombre	La Jarrota	2017	1,62	San Roque de Riomiera	Cantabria	Cantabria	Restauración y recuperación de hábitats	Pastizales	Sí.Totalmente
FNyH	Fundación Naturaleza y Hombre	Ahorcado-Aitziber	2015	1,44	San Roque de Riomiera	Cantabria	Cantabria	Restauración y recuperación de hábitats	Pastizales	Sí.Totalmente
FNyH	Fundación Naturaleza y Hombre	Ahorcado-Albergue	2015	1,42	San Roque de Riomiera	Cantabria	Cantabria	Restauración y recuperación de hábitats	Pastizales	Sí.Totalmente
FNyH	Fundación Naturaleza y Hombre	CHARCA DE RAOS	2001	3	Camargo	Cantabria	Cantabria	Restauración y recuperación de hábitats	Área urbana	No
FNyH	Fundación Naturaleza y Hombre	Encinar de Escobedo y cantera de Bilbao	2008	4,56	Camargo	Cantabria	Cantabria	Restauración y recuperación de hábitats	Forestal	No
FNyH	Fundación Naturaleza y Hombre	MARISMA DE ALDAY	2001	70	Camargo	Cantabria	Cantabria	Restauración y recuperación de hábitats	Riberas y humedales	No
FNyH	Fundación Naturaleza y Hombre	Monte de Somo	2008	30,8	RIBAMONTÁN AL MAR	Cantabria	Cantabria	Conservación de hábitats	Forestal	Sí.Totalmente
FNyH	Fundación Naturaleza y Hombre	Paraje de los Pozos de Valcaba	2009	20	Liérganes	Cantabria	Cantabria	Conservación de la gestión tradicional del territorio		No
FNyH	Fundación Naturaleza y Hombre	Peñas Negras	2000	49	SANTA CRUZ DE BEZANA	Cantabria	Cantabria	Conservación de hábitats	Forestal	No
FNyH	Fundación Naturaleza y Hombre	Pozón de la Dolores	2001	73,2	Camargo	Cantabria	Cantabria	Conservación de hábitats	Riberas y humedales	No
FNyH	Fundación Naturaleza y Hombre	Ría de Tijero y Pozón de la Yesera	2008	18,4	MARINA DE CUDEYO	Cantabria	Cantabria	Restauración y recuperación de hábitats	Riberas y humedales	No
FNyH	Fundación Naturaleza y Hombre	Valle del Rio Quieva	2006	490	Liérganes	Cantabria	Cantabria	Conservación de la gestión tradicional del territorio	Forestal	No
FOP	Fundación Oso Pardo	Becerral, Lodonga y Cirbiol	2015	168,39	Vega de Liébana	Cantabria	Cantabria	Conservación de especies de fauna	Forestal 0	No

COD_ENT	ENTIDAD	NOMBRE DEL ACUERDO DE CUSTODIA	AÑO	SUPERFICIE ha	MUNICIPIO	PROVINCIA	C. AUTÓNOMA	OBJETIVO PRINCIPAL	TIPO DE USO DOMINANTE	RED NATURA 2000
FOP	Fundación Oso Pardo	Cabezo cortado y Dehesa	2015	428,48	Hermandad de Campoo de Suso	Cantabria	Cantabria	Conservación de especies de fauna	Forestal 0	no
FOP	Fundación Oso Pardo	Costana y Rozadío	2014	601,25	Hermandad de Campoo de Suso	Cantabria	Cantabria	Conservación de especies de fauna	Forestal	
FOP	Fundación Oso Pardo	Cuesta, Dullón y otros	2013	383,54	Vega de Liébana	Cantabria	Cantabria	Conservación de especies de fauna	Forestal 0	No
FOP	Fundación Oso Pardo	Sobardal y Solana	2016	370,88	Hermandad de Campoo de Suso	Cantabria	Cantabria	Conservación de especies de fauna	Forestal 0	Sí.Totalmente
FOP	Fundación Oso Pardo	4 fincas	2013	0	Pesaguero	Cantabria	Cantabria	Conservación de especies de fauna		Sí.Totalmente
FOP	Fundación Oso Pardo	Cuesta Bernizo, Palomera y otros	2013	652,27	Pesaguero	Cantabria	Cantabria	Conservación de especies de fauna	Forestal 0	Sí.Totalmente
FOP	Fundación Oso Pardo	Dehesa de Valneria	2013	162,3	Pesaguero	Cantabria	Cantabria	Conservación de especies de fauna	Forestal 0	Sí.Totalmente
FOP	Fundación Oso Pardo	Mataparis y Sierra de San Martín	2013	83	Vega de Liébana	Cantabria	Cantabria	Conservación de especies de fauna	Forestal 0	Sí.Totalmente
FOP	Fundación Oso Pardo	Polígono 12: 397, 402, 403 y 404	2013	0	Pesaguero	Cantabria	Cantabria	Conservación de especies de fauna		Sí.Totalmente
FOP	Fundación Oso Pardo	Tresa, Bregadas y otros	2013	148,55	Vega de Liébana	Cantabria	Cantabria	Conservación de especies de fauna	Forestal 0	Sí.Totalmente
FCQ	Fundación para la Conservación del Quebrantahuesos	Acuerdo para Probiodiversidad 3	2017	1700	Camaleño?	Cantabria	Cantabria	Conservación de especies de fauna	Pastizales	Sí.Totalmente
FCQ	Fundación para la Conservación del Quebrantahuesos	Acuerdo para Probiodiversidad 4	2017	1440	Cillorigo de Liébana	Cantabria	Cantabria	Conservación de especies de fauna	Pastizales	Sí.Totalmente
FCQ	Fundación para la Conservación del Quebrantahuesos	Acuerdo para Probiodiversidad 5	2017	1440	Cillorigo de Liébana	Cantabria	Cantabria	Conservación de especies de fauna	Pastizales	Sí.Totalmente
FCQ	Fundación para la Conservación del Quebrantahuesos	Acuerdo para Probiodiversidad 6	2017	800	La Hermida	Cantabria	Cantabria	Conservación de especies de fauna	Pastizales	No
FCQ	Fundación para la Conservación del Quebrantahuesos	Acuerdo para Probiodiversidad 8	2019		Cantabria	Cantabria	Cantabria	Conservación de especies de fauna	Pastizales	Sí.Totalmente
FCQ	Fundación para la Conservación del Quebrantahuesos	Montaña Lechazos de la Liebana 1	2008	200	¿?	Cantabria	Cantabria	Conservación de especies de fauna	Pastizales	Sí.Totalmente
MUR	MUR Asociación Naturalista	la Casilla de Otañes	2018	0,004	Castro Urdiales	Cantabria	Cantabria	Conservación de especies de fauna	Pastizales	No
CAMBERA	Red Cambera	Restauración riberas Saja	2015	0,8	Mazcuerras (CN)	Cantabria	Cantabria	Restauración y recuperación de hábitats	Riberas y humedales	
RCANTABRA	Red Cántabra de Desarrollo Rural	La Conchuela de Lamasón	2018	1,09	Lamasón	Cantabria	Cantabria	Conservación y mejora del paisaje	Otros	Sí.Totalmente
SEO/BirdLife	Sociedad Española de Ornitología	Liendo	2017	1150,1	Liendo	Cantabria	Cantabria	Conservación de especies de fauna	Forestal	No
SEO/BirdLife	Sociedad Española de Ornitología	Oriñón	2016	182,4	Castro Urdiales	Cantabria	Cantabria	Conservación de especies de fauna	Zonas marinas y costeras	Sí.Parcialmente
SEO/BirdLife	Sociedad Española de Ornitología	Red ecoASTILLERO XXI	1999	68	El Astillero	Cantabria	Cantabria	Restauración y recuperación de hábitats	Área urbana	No
SEO/BirdLife	Sociedad Española de Ornitología	Zonas verdes urbanas y periurbanas de Santander	2019	160	Santander	Cantabria	Cantabria	Conservación de especies de fauna	Área urbana	
ALRAMAS	ARRIBA LAS Ramas	BOSQUE COMUNERO DE ENCINILLAS	2019	3	ENCINILLAS	segovia	Castilla y León	Restauración y recuperación de hábitats	Cultivos	No
AREGENERATIVA	Asociación de Agricultura Regenerativa	Dehesa de la Serna	2019	650	Avila	Avila	Castilla y León	Lucha contra el cambio climático	Pastizales	No
AREGENERATIVA	Asociación de Agricultura Regenerativa	Cooperativa Crica	2003	65	Megeces	Valladolid	Castilla y León	Lucha contra el cambio climático	Cultivos	No
TYTOALBA	Asociación de Estudios Ornitológicos de El Bierzo "TYTO ALBA"	Reserva Ornitológica de Palacios de Compludo	1999	960	Ponferrada	León	Castilla y León	Conservación de especies de fauna	Forestal	No
FONDONAT	Asociación Fondo Natural	Quintanar, la Fuentesilla, Valle, Fuente Mentiroso (publico), Las Machorras y Zarzalón.	2008	43	Atapuerca	Burgos	Castilla y León	Promoción de aprovechamientos sostenibles de los recursos	Otros	No

COD_ENT	ENTIDAD	NOMBRE DEL ACUERDO DE CUSTODIA	AÑO	SUPERFICIE ha	MUNICIPIO	PROVINCIA	C. AUTÓNOMA	OBJETIVO PRINCIPAL	TIPO DE USO DOMINANTE	RED NATURA 2000
ASFOSO	Asociación Forestal de Soria	Excmo. Ayto. de Fuentes de Magaña	2019	37,64	Fuentes de Magaña	Soria	Castilla y León	Restauración y recuperación de hábitats	Forestal	Sí.Totalmente
ASFOSO	Asociación Forestal de Soria	Excmo. Ayto. de Langa de Duero	2019	40,28	Langa de Duero	Soria	Castilla y León	Restauración y recuperación de hábitats	Forestal	
ASFOSO	Asociación Forestal de Soria	Excmo. Ayto. de Trévago	2019	13,66	Trévago	Soria	Castilla y León	Restauración y recuperación de hábitats	Forestal	
ASFOSO	Asociación Forestal de Soria	Excmo. Ayto. de Valdelagua del Cerro	2019	21,47	Valdelagua del Cerro	Soria	Castilla y León	Restauración y recuperación de hábitats	Forestal	Sí.Totalmente
ASFOSO	Asociación Forestal de Soria- Iniciativa Montes de Socios	Junta Gestora del monte "Herrería de Oencia"	2011	120	Oencia	León	Castilla y León	Conservación de la gestión tradicional del territorio	Forestal	
ASFOSO	Asociación Forestal de Soria- Iniciativa Montes de Socios	Junta Gestora del monte "Baldíos y Eriales de Arroyo de Valdehornos y Los Llanos de Gallegos"	2013	200	Castrosena de Abajo	Segovia	Castilla y León	Conservación de la gestión tradicional del territorio	Forestal	
ASFOSO	Asociación Forestal de Soria- Iniciativa Montes de Socios	Junta Gestora de los montes de la Sociedad del Conde de La Póveda	2008	120	La Póveda de Soria	Soria	Castilla y León	Conservación de la gestión tradicional del territorio	Forestal	Sí.Totalmente
ASFOSO	Asociación Forestal de Soria- Iniciativa Montes de Socios	Junta Gestora del monte "Baldío de Muñecas"	2018	225	Santa María de las Hoyas	Soria	Castilla y León	Conservación de la gestión tradicional del territorio	Forestal	
ASFOSO	Asociación Forestal de Soria- Iniciativa Montes de Socios	Junta Gestora del monte "Baldío de Santa María"	2018	240	Santa María de las Hoyas	Soria	Castilla y León	Conservación de la gestión tradicional del territorio	Forestal	
ASFOSO	Asociación Forestal de Soria- Iniciativa Montes de Socios	Junta Gestora del monte "Baldíos de Fuentegeles"	2009	300	Villasayas	Soria	Castilla y León	Conservación de la gestión tradicional del territorio	Forestal	Sí.Parcialmente
ASFOSO	Asociación Forestal de Soria- Iniciativa Montes de Socios	Junta Gestora del monte "Baldíos de Villabuena"	2015	200	Golmayo	Soria	Castilla y León	Conservación de la gestión tradicional del territorio	Forestal	
ASFOSO	Asociación Forestal de Soria- Iniciativa Montes de Socios	Junta Gestora del monte "Calares"	2007	420	Golmayo	Soria	Castilla y León	Conservación de la gestión tradicional del territorio	Forestal	No
ASFOSO	Asociación Forestal de Soria- Iniciativa Montes de Socios	Junta Gestora del monte "Cambrones y Carrascalejo"	2007	400	Yanguas	Soria	Castilla y León	Conservación de la gestión tradicional del territorio	Forestal	Sí.Totalmente
ASFOSO	Asociación Forestal de Soria- Iniciativa Montes de Socios	Junta Gestora del monte "Coto Redondo de Algodrón"	2009	345	Santa María de Huerta	Soria	Castilla y León	Conservación de la gestión tradicional del territorio	Forestal	No
ASFOSO	Asociación Forestal de Soria- Iniciativa Montes de Socios	Junta Gestora del monte "Coto Redondo de Fuencaliente del Burgo"	2009	160	Fuentearmegil	Soria	Castilla y León	Conservación de la gestión tradicional del territorio	Forestal	No
ASFOSO	Asociación Forestal de Soria- Iniciativa Montes de Socios	Junta Gestora del monte "Escampiadilla"	2010	200	Villar del Campo	Soria	Castilla y León	Conservación de la gestión tradicional del territorio	Forestal	
ASFOSO	Asociación Forestal de Soria- Iniciativa Montes de Socios	Junta Gestora del monte "Humbria y Heredad de la Iglesia"	2010	90	Las Aldehuelas	Soria	Castilla y León	Conservación de la gestión tradicional del territorio	Forestal	Sí.Parcialmente
ASFOSO	Asociación Forestal de Soria- Iniciativa Montes de Socios	Junta Gestora del monte "La Cuesta y Cabeza la Puerta"	2012	500	Retortillo de Soria	Soria	Castilla y León	Conservación de la gestión tradicional del territorio	Forestal	
ASFOSO	Asociación Forestal de Soria- Iniciativa Montes de Socios	Junta Gestora del monte "LAJB"	2012	200		Soria	Castilla y León	Conservación de la gestión tradicional del territorio	Forestal	
ASFOSO	Asociación Forestal de Soria- Iniciativa Montes de Socios	Junta Gestora del monte "LRO"	2008	100		Soria	Castilla y León	Conservación de la gestión tradicional del territorio	Forestal	No
ASFOSO	Asociación Forestal de Soria- Iniciativa Montes de Socios	Junta Gestora del monte "Majadona"	2018	204	El Burgo de Osma	Soria	Castilla y León	Conservación de la gestión tradicional del territorio	Forestal	
ASFOSO	Asociación Forestal de Soria- Iniciativa Montes de Socios	Junta Gestora del monte "Mozún"	2011	60	Las Aldehuelas	Soria	Castilla y León	Conservación de la gestión tradicional del territorio	Forestal	
ASFOSO	Asociación Forestal de Soria- Iniciativa Montes de Socios	Junta Gestora del monte "Portillo, Humbria del Valle y Val de Barrancones"	2018	321	El Burgo de Osma	Soria	Castilla y León	Conservación de la gestión tradicional del territorio	Forestal	
ASFOSO	Asociación Forestal de Soria- Iniciativa Montes de Socios	Junta Gestora del monte "QLS"	2012	200		Soria	Castilla y León	Conservación de la gestión tradicional del territorio	Forestal	Sí.Totalmente
ASFOSO	Asociación Forestal de Soria- Iniciativa Montes de Socios	Junta Gestora del monte "Verezada y Valderrámila"	2011	300	Valdemaluque	Soria	Castilla y León	Conservación de la gestión tradicional del territorio	Forestal	Sí.Parcialmente
ASFOSO	Asociación Forestal de Soria- Iniciativa Montes de Socios	Junta Gestora del monte AE	2012	50		Soria	Castilla y León	Conservación de la gestión tradicional del territorio	Forestal	Sí.Totalmente
ASFOSO	Asociación Forestal de Soria- Iniciativa Montes de Socios	Junta Gestora del monte BV	2008	715		Soria	Castilla y León	Conservación de la gestión tradicional del territorio	Forestal	No
ASFOSO	Asociación Forestal de Soria- Iniciativa Montes de Socios	Junta Gestora del monte C	2009	300		Soria	Castilla y León	Conservación de la gestión tradicional del territorio	Forestal	Sí.Totalmente

COD_ENT	ENTIDAD	NOMBRE DEL ACUERDO DE CUSTODIA	AÑO	SUPERFICIE ha	MUNICIPIO	PROVINCIA	C. AUTÓNOMA	OBJETIVO PRINCIPAL	TIPO DE USO DOMINANTE	RED NATURA 2000
ASFOSO	Asociación Forestal de Soria- Iniciativa Montes de Socios	Junta Gestora del monte CCM	2009	200		Soria	Castilla y León	Conservación de la gestión tradicional del territorio	Forestal	Sí.Totalmente
ASFOSO	Asociación Forestal de Soria- Iniciativa Montes de Socios	Junta Gestora del monte Ch	2008	170		Soria	Castilla y León	Conservación de la gestión tradicional del territorio	Forestal	No
ASFOSO	Asociación Forestal de Soria- Iniciativa Montes de Socios	Junta Gestora del monte CHO	2016	600		Soria	Castilla y León	Conservación de la gestión tradicional del territorio	Forestal	Sí.Parcialmente
ASFOSO	Asociación Forestal de Soria- Iniciativa Montes de Socios	Junta Gestora del monte CR	2009	270		Soria	Castilla y León	Conservación de la gestión tradicional del territorio	Forestal	Sí.Totalmente
ASFOSO	Asociación Forestal de Soria- Iniciativa Montes de Socios	Junta Gestora del monte Crr	2009	250		Soria	Castilla y León	Conservación de la gestión tradicional del territorio	Forestal	Sí.Totalmente
ASFOSO	Asociación Forestal de Soria- Iniciativa Montes de Socios	Junta Gestora del monte DAL	2009	200		Soria	Castilla y León	Conservación de la gestión tradicional del territorio	Forestal	Sí.Totalmente
ASFOSO	Asociación Forestal de Soria- Iniciativa Montes de Socios	Junta Gestora del monte LHL	2012	200		Soria	Castilla y León	Conservación de la gestión tradicional del territorio	Forestal	Sí.Totalmente
ASFOSO	Asociación Forestal de Soria- Iniciativa Montes de Socios	Junta Gestora del monte LLD	2012	250		Soria	Castilla y León	Conservación de la gestión tradicional del territorio	Forestal	Sí.Totalmente
ASFOSO	Asociación Forestal de Soria- Iniciativa Montes de Socios	Junta Gestora del monte LM	2009	150		Soria	Castilla y León	Conservación de la gestión tradicional del territorio	Forestal	Sí.Totalmente
ASFOSO	Asociación Forestal de Soria- Iniciativa Montes de Socios	Junta Gestora del monte LME	2011	300		Soria	Castilla y León	Conservación de la gestión tradicional del territorio	Forestal	
ASFOSO	Asociación Forestal de Soria- Iniciativa Montes de Socios	Junta Gestora del monte LMT	2014	400		Soria	Castilla y León	Conservación de la gestión tradicional del territorio	Forestal	
ASFOSO	Asociación Forestal de Soria- Iniciativa Montes de Socios	Junta Gestora del monte LP	2008	150		Soria	Castilla y León	Conservación de la gestión tradicional del territorio	Forestal	No
ASFOSO	Asociación Forestal de Soria- Iniciativa Montes de Socios	Junta Gestora del monte LS	2012	650		Soria	Castilla y León	Conservación de la gestión tradicional del territorio	Forestal	Sí.Totalmente
ASFOSO	Asociación Forestal de Soria- Iniciativa Montes de Socios	Junta Gestora del monte MS	2016	965		Soria	Castilla y León	Conservación de la gestión tradicional del territorio	Forestal	Sí.Parcialmente
ASFOSO	Asociación Forestal de Soria- Iniciativa Montes de Socios	Junta Gestora del monte PEC	2011	300		Soria	Castilla y León	Conservación de la gestión tradicional del territorio	Forestal	Sí.Parcialmente
ASFOSO	Asociación Forestal de Soria- Iniciativa Montes de Socios	Junta Gestora del monte Pn	2006	1300		Soria	Castilla y León	Conservación de la gestión tradicional del territorio	Forestal	Sí.Totalmente
ASFOSO	Asociación Forestal de Soria- Iniciativa Montes de Socios	Junta Gestora del monte Q	2009	100		Soria	Castilla y León	Conservación de la gestión tradicional del territorio	Forestal	Sí.Totalmente
ASFOSO	Asociación Forestal de Soria- Iniciativa Montes de Socios	Junta Gestora del monte QC	2012	250		Soria	Castilla y León	Conservación de la gestión tradicional del territorio	Forestal	Sí.Totalmente
ASFOSO	Asociación Forestal de Soria- Iniciativa Montes de Socios	Junta Gestora del monte QR	2010	850		Soria	Castilla y León	Conservación de la gestión tradicional del territorio	Forestal	Sí.Totalmente
ASFOSO	Asociación Forestal de Soria- Iniciativa Montes de Socios	Junta Gestora del monte UV	2014	525		Soria	Castilla y León	Conservación de la gestión tradicional del territorio	Forestal	
ASFOSO	Asociación Forestal de Soria- Iniciativa Montes de Socios	Junta Gestora del monte V	2010	500		Soria	Castilla y León	Conservación de la gestión tradicional del territorio	Forestal	
ADEGA	Asociación para a Defensa Ecológica de Galicia	Lamelas (Campo del Agua)	2013		Villafranca del Bierzo	León	Castilla y León	Restauración y recuperación de hábitats	Pastizales	Sí.Totalmente
ACUDE	Asociación para la Custodia del Territorio y el Desarrollo Sostenible ACUDE	Finca Los Roquillos	2015	10	Béjar	Salamanca	Castilla y León			
CHOMANDOS	CHOMANDOS. Más allá de la aventura	Acuerdo de cesión gratuita de uso para tiempo determinado y custodia del territorio chomandos. Más allá de la aventura - vuelve a la tierra	2014	4	Fresno de Cantespino	Segovia	Castilla y León	Conservación y mejora del paisaje	Forestal	No
FCBS	Fundación Caja de Burgos	Custodia Monte Villasandino	2013	84,56	Villasandino	Burgos	Castilla y León	Restauración y recuperación de hábitats	Forestal	No
FAAI	Fundación de Amigos del Águila Imperial, Lince Ibérico y Espacios Naturales de Carácter Privado	AV-1	2013	1348,56	Tolbaños	Ávila	Castilla y León	Conservación de especies de fauna	Otros	Sí.Totalmente
FAAI	Fundación de Amigos del Águila Imperial, Lince Ibérico y Espacios Naturales de Carácter Privado	AV-2	2015	290	Hoyos del Espino	Ávila	Castilla y León	Conservación de especies de fauna	Otros	
FAAI	Fundación de Amigos del Águila Imperial, Lince Ibérico y Espacios Naturales de Carácter Privado	AV-3	2018	3954	Bohoyo	Ávila	Castilla y León	Conservación de especies de fauna	Otros	

COD_ENT	ENTIDAD	NOMBRE DEL ACUERDO DE CUSTODIA	AÑO	SUPERFICIE ha	MUNICIPIO	PROVINCIA	C. AUTÓNOMA	OBJETIVO PRINCIPAL	TIPO DE USO DOMINANTE	RED NATURA 2000
FAAI	Fundación de Amigos del Águila Imperial, Lince Ibérico y Espacios Naturales de Carácter Privado	AV-3	2013	721,34	Santa Cruz de Pinares	Ávila	Castilla y León	Conservación de especies de fauna	Otros	Sí.Totalmente
FAAI	Fundación de Amigos del Águila Imperial, Lince Ibérico y Espacios Naturales de Carácter Privado	AV-4	2013	675,4	Santa María del Cubillo	Ávila	Castilla y León	Conservación de especies de fauna	Otros	Sí.Totalmente
FAAI	Fundación de Amigos del Águila Imperial, Lince Ibérico y Espacios Naturales de Carácter Privado	SA-1	2013	1558,9	Castillejo de Martín Viejo	Salamanca	Castilla y León	Conservación de especies de fauna	Otros	No
FAAI	Fundación de Amigos del Águila Imperial, Lince Ibérico y Espacios Naturales de Carácter Privado	SE-3	2013	546,32	Villacastín	Segovia	Castilla y León	Conservación de especies de fauna	Otros	Sí.Totalmente
FAAI	Fundación de Amigos del Águila Imperial, Lince Ibérico y Espacios Naturales de Carácter Privado	SE-4	2015	459	Santa María del Cubillo	Segovia	Castilla y León	Conservación de especies de fauna	Otros	
FAAI	Fundación de Amigos del Águila Imperial, Lince Ibérico y Espacios Naturales de Carácter Privado	Seg-1	2013	801,69	El Espinar	Segovia	Castilla y León	Conservación de especies de fauna	Otros	Sí.Totalmente
FAAI	Fundación de Amigos del Águila Imperial, Lince Ibérico y Espacios Naturales de Carácter Privado	SEG-2	2013	1145,4	El Espinar	Segovia	Castilla y León	Conservación de especies de fauna	Otros	No
FGN	Fundación Global Nature	Humedal de La Sosa	2013	5,54	Cervera de Pisuerga	Palencia	Castilla y León	Conservación de especies de fauna	Riberas y humedales	
FGN	Fundación Global Nature	Laguna de Boada II	2000	11,9549	Boada de Campos	Palencia	Castilla y León	Conservación de especies de fauna	Riberas y humedales	Sí.Totalmente
FGN	Fundación Global Nature	Laguna de Boada III	1998	12	Boada de Campos	Palencia	Castilla y León	Conservación de especies de fauna	Riberas y humedales	Sí.Totalmente
FGN	Fundación Global Nature	Laguna de Boada IV	1998	2	Boada de Campos	Palencia	Castilla y León	Conservación de especies de fauna	Riberas y humedales	Sí.Totalmente
FGN	Fundación Global Nature	Laguna de Boada V	1998	1	Boada de Campos	Palencia	Castilla y León	Conservación de especies de fauna	Riberas y humedales	Sí.Totalmente
FGN	Fundación Global Nature	Laguna de Boada VI	2008	2	Boada de Campos	Palencia	Castilla y León	Conservación de especies de fauna	Riberas y humedales	Sí.Totalmente
FGN	Fundación Global Nature	Laguna de La Nava II	2005	1,376	Fuentes de Nava	Palencia	Castilla y León	Conservación de especies de fauna	Riberas y humedales	Sí.Totalmente
FGN	Fundación Global Nature	17_055_Valbonilla	2017	183	Valbonilla	Burgos	Castilla y León	Lucha contra el cambio climático	Otros	
FGN	Fundación Global Nature	17_052_Campo de Villavidel	2017		Campo de Villavidel	León	Castilla y León	Lucha contra el cambio climático	Otros	No
FGN	Fundación Global Nature	17_053_La Vid de Ojeda	2017	150	La Vid de Ojeda	Palencia	Castilla y León	Lucha contra el cambio climático	Otros	
FGN	Fundación Global Nature	17_054_Nava de la Asunción	2017	155,5	Nava de la Asunción	Segovia	Castilla y León	Lucha contra el cambio climático	Otros	No
FGN	Fundación Global Nature	17_070_Melque	2017	110	Melque	Segovia	Castilla y León	Lucha contra el cambio climático	Cultivos	
FGN	Fundación Global Nature	17_071_Lastras de Cuéllar	2017	72	Lastras de Cuéllar	Segovia	Castilla y León	Lucha contra el cambio climático	Cultivos	
FGN	Fundación Global Nature	17_072_Viloria	2017	71,74	Viloria	Segovia	Castilla y León	Lucha contra el cambio climático	Cultivos	
FGN	Fundación Global Nature	19_003_Boada	2019	38	Boada de Campos	Palencia	Castilla y León	Restauración y recuperación de hábitats	Riberas y humedales	Sí.Totalmente
FGN	Fundación Global Nature	19_004_Pedraza de Campos	2019	72	Pedraza de Campos	Palencia	Castilla y León	Restauración y recuperación de hábitats	Riberas y humedales	Sí.Totalmente
FGN	Fundación Global Nature	Observatorio Boada de Campos	1999	0,01	Boada de Campos	Palencia	Castilla y León	Conservación de especies de fauna		Sí.Totalmente
FGN	Fundación Global Nature	Palomares de Pedraza	2005	0,1393	Pedraza de Campos	Palencia	Castilla y León	Otros	Patrimonio cultural	Sí.Totalmente
FIRE	Fundación Internacional para la Restauración de Ecosistemas	Martín Berdugo	2014	37,8	Aranda de Duero	Burgos	Castilla y León	Restauración y recuperación de hábitats	Cultivos	No
FIRE	Fundación Internacional para la Restauración de Ecosistemas	Abadía Retuerta	2014	73,24	Sardón de Duero	Valladolid	Castilla y León	Restauración y recuperación de hábitats	Cultivos	Sí.Parcialmente
LAUDATO	Fundación Laudato Si	Conservación de la Chova Piquirroja en Iglesias de Segovia	2019		Segovia	Segovia	Castilla y León	Conservación de especies de fauna	Área urbana	No

COD_ENT	ENTIDAD	NOMBRE DEL ACUERDO DE CUSTODIA	AÑO	SUPERFICIE ha	MUNICIPIO	PROVINCIA	C. AUTÓNOMA	OBJETIVO PRINCIPAL	TIPO DE USO DOMINANTE	RED NATURA 2000
FNyH	Fundación Naturaleza y Hombre	Herguijuela de C. Rgo	2017	8,17	Espeja	Salamanca	Castilla y León	Restauración y recuperación de hábitats	Forestal	Sí.Totalmente
FNyH	Fundación Naturaleza y Hombre	La Cumbre	2017	3,49	Espeja	Salamanca	Castilla y León	Restauración y recuperación de hábitats	Forestal	Sí.Totalmente
FNyH	Fundación Naturaleza y Hombre	Pinar de La encina	2015	148	La Encina	Salamanca	Castilla y León	Restauración y recuperación de hábitats	Forestal	Sí.Totalmente
FNyH	Fundación Naturaleza y Hombre	Campanarios de Azaba	2009	506	Espeja	Salamanca	Castilla y León	Conservación de especies de fauna	Forestal	Sí.Totalmente
FNyH	Fundación Naturaleza y Hombre	Convenio de Colaboración CON el Ayuntamiento de La Encina	2015	250,24	La Encina		Castilla y León	Conservación de especies de fauna	Forestal	No
FNyH	Fundación Naturaleza y Hombre	El Sestil	2015	350	Espeja		Castilla y León	Restauración y recuperación de hábitats		Sí.Totalmente
FNyH	Fundación Naturaleza y Hombre	Encargo de gestión del Ayuntamiento de Pastores a la Fundación Naturaleza y Hombre	2015	321,3	Pastores		Castilla y León	Conservación de especies de fauna	Pastizales	No
FNyH	Fundación Naturaleza y Hombre	Encargo de Gestión del Ayuntamiento de Pastores a la Fundación Naturaleza Y Hombre	2015	250,24	La Encina		Castilla y León	Conservación de especies de fauna	Forestal	No
FNyH	Fundación Naturaleza y Hombre	Monte Busturejo	2008	25	Espinosa de los Monteros		Castilla y León	Restauración y recuperación de hábitats	Forestal	No
FNyH	Fundación Naturaleza y Hombre	PARAJE DEL BERNACHO	2008	25	ESPINOSA DE LOS MONTEROS		Castilla y León	Restauración y recuperación de hábitats	Forestal	Sí.Totalmente
FNyH	Fundación Naturaleza y Hombre	Riscos del Águeda y su entorno	2003	395	Martiago		Castilla y León	Conservación de hábitats		Sí.Totalmente
FOP	Fundación Oso Pardo	17 fincas	2015-2016	23,92	Cármenes	León	Castilla y León	Conservación de especies de fauna		Sí.Totalmente
FOP	Fundación Oso Pardo	Canavijel	2016	1464,73	Cervera de Pisuerga	Palencia	Castilla y León	Conservación de especies de fauna	Forestal 0	Sí.Parcialmente
FOP	Fundación Oso Pardo	MUP 125	2015	563,91	Los Barrios de Luna	León	Castilla y León	Conservación de especies de fauna	Forestal 0	Sí.Totalmente
FOP	Fundación Oso Pardo	MUP 168	2015	453,64	Sena de Luna	León	Castilla y León	Conservación de especies de fauna	Forestal 0	Sí.Totalmente
FOP	Fundación Oso Pardo	MUP 634 y Finca Privada de la junta vecinal	2015	467,23	Cármenes	León	Castilla y León	Conservación de especies de fauna	Forestal 0	Sí.Totalmente
FOP	Fundación Oso Pardo	MUP 640	2015	452,98	Cármenes	León	Castilla y León	Conservación de especies de fauna	Forestal 0	Sí.Totalmente
FOP	Fundación Oso Pardo	MUP 692	2015	302,1	La Pola de Gordón	León	Castilla y León	Conservación de especies de fauna	Forestal 0	Sí.Totalmente
FOP	Fundación Oso Pardo	MUP 746	2015	1677,76	Valdelugueros	León	Castilla y León	Conservación de especies de fauna		Sí.Totalmente
FOP	Fundación Oso Pardo	MUPs 124 y 126	2016	912,45	Los Barrios de Luna	León	Castilla y León	Conservación de especies de fauna	Forestal 0	Sí.Totalmente
FOP	Fundación Oso Pardo	Palacios	2015	1271,78	Cervera de Pisuerga	Palencia	Castilla y León	Conservación de especies de fauna	Forestal 0	Sí.Totalmente
FOP	Fundación Oso Pardo	Abellanedo, Fontanales, Puerto Civil	2014	1355,31	Sena de Luna	León	Castilla y León	Conservación de la gestión tradicional del territorio	Forestal	Sí.Totalmente
FOP	Fundación Oso Pardo	Cerulleda y agregados	2014	1310,92	Los Barrios de Luna	León	Castilla y León	Conservación de especies de fauna	Forestal	Sí.Totalmente
FOP	Fundación Oso Pardo	Chau del Fuego y la Mata	2013	1400	Villablino	León	Castilla y León	Conservación de especies de fauna	Forestal	Sí.Totalmente
FOP	Fundación Oso Pardo	Fonfría y Bustillos	2014	1227,81	La Pola de Gordón	León	Castilla y León	Conservación de especies de fauna	Forestal	Sí.Totalmente
FOP	Fundación Oso Pardo	La Loma y Ballabar	2014	332,69	Cervera de Pisuerga	Palencia	Castilla y León	Conservación de especies de fauna	Forestal	Sí.Totalmente
FOP	Fundación Oso Pardo	Las Caldas y Loredó	2014	614,57	Los Barrios de Luna	León	Castilla y León	Conservación de especies de fauna	Forestal	Sí.Totalmente
FOP	Fundación Oso Pardo	Monte de Lumajo	2013	1234	Villablino	León	Castilla y León	Conservación de especies de fauna	Forestal	Sí.Totalmente

COD_ENT	ENTIDAD	NOMBRE DEL ACUERDO DE CUSTODIA	AÑO	SUPERFICIE ha	MUNICIPIO	PROVINCIA	C. AUTÓNOMA	OBJETIVO PRINCIPAL	TIPO DE USO DOMINANTE	RED NATURA 2000
FOP	Fundación Oso Pardo	Montecillo	2012	201,86	Los Barrios de Luna	León	Castilla y León	Conservación de especies de fauna	Forestal 0	No
FOP	Fundación Oso Pardo	Montecillo y Quemado	2012	362	Cervera de Pisuerga	Palencia	Castilla y León	Conservación de especies de fauna	Forestal	Sí.Totalmente
FOP	Fundación Oso Pardo	Onceo y sus agregados	2013	160	Villablino	León	Castilla y León	Conservación de especies de fauna	Forestal	Sí.Totalmente
FOP	Fundación Oso Pardo	Pozo y Peñanevares	2015	1135,51	Valdelugueros	León	Castilla y León	Conservación de especies de fauna	Forestal	Sí.Totalmente
FOP	Fundación Oso Pardo	Requeral y sus agregados	2014	646,47	Sena de Luna	León	Castilla y León	Conservación de especies de fauna	Forestal	Sí.Totalmente
FOP	Fundación Oso Pardo	San Lorenzo y Los Sierros	2014	624,78	Sena de Luna	León	Castilla y León	Conservación de especies de fauna	Forestal	Sí.Totalmente
FOP	Fundación Oso Pardo	Solana y La Carba	2015	501,18	Valdelugueros	León	Castilla y León	Conservación de especies de fauna	Forestal	Sí.Totalmente
FOP	Fundación Oso Pardo	Tablado y agregados	2013	100	Villablino	León	Castilla y León	Conservación de especies de fauna	Forestal	Sí.Totalmente
FUNDOX	Fundación Oxígeno	Lagunas de Valcabadillo	2012	70	Tubilla del Lago	Tubilla del Lago	Castilla y León	Conservación de hábitats	Riberas y humedales	No
FUNDOX	Fundación Oxígeno	Viñedos Kirios de Adrada	2012	120	Adrada de Haza	Adrada de Haza	Castilla y León	Conservación de la gestión tradicional del territorio	Otros	No
FUNDOX	Fundación Oxígeno	Viñedos Martin Berdugo	2012	110	Aranda de Duero	Aranda de Duero	Castilla y León	Conservación de la gestión tradicional del territorio	Otros	No
FUNDOX	Fundación Oxígeno	Arroyo del Lloral	2004	112	Valle DE MENA	Burgos	Castilla y León	Conservación de especies de flora	Forestal	No
FUNDOX	Fundación Oxígeno	Zona esteparia "Altos de Casanova" y Alondra de Ricoti	2012	350	La Sequera de Haza	Burgos	Castilla y León	Conservación de especies de fauna	Otros	No
FUNDOX	Fundación Oxígeno	Zona esteparia "Paramo de Corcos" y Alondra Ricoti	2012	280	La Sequera de Haza	Burgos	Castilla y León	Conservación de especies de fauna	Otros	No
FUNDOX	Fundación Oxígeno	Zona estepario "Los Llanillos y el corralon"	2012	240	Caleruega	Burgos	Castilla y León	Conservación de especies de fauna	Otros	No
FUNDOX	Fundación Oxígeno	Viñedos Marta Mate	2012	150	Tubilla del Lago	Tubilla del Lago	Castilla y León	Conservación de la gestión tradicional del territorio	Otros	No
FUNDOX	Fundación Oxígeno	Complejo pastoril de las tenadas y encinar de Las Loberas	2012	200	Caleruega	Burgos	Castilla y León	Restauración y recuperación de hábitats	Otros	No
FTORMES	Fundación Tormes-EB	Finca el Saceo	2013	254,86	Palacios del Arzobispo	Salamanca	Castilla y León	Restauración y recuperación de hábitats	Forestal	No
FTORMES	Fundación Tormes-EB	Finca Maito	2017	36,06	La Cistérniga	Valladolid	Castilla y León	Promoción de aprovechamientos sostenibles de los recursos	Riberas y humedales	No
FTORMES	Fundación Tormes-EB	Finca las Rebofas	2011	5,17	Almenara de Tormes	Salamanca	Castilla y León	Restauración y recuperación de hábitats	Riberas y humedales	Sí.Totalmente
FTORMES	Fundación Tormes-EB	Finca Las Riberas	2001	30	Almenara de Tormes	Salamanca	Castilla y León	Restauración y recuperación de hábitats	Riberas y humedales	Sí.Totalmente
FTORMES	Fundación Tormes-EB	Finca Ribera de Arriba	2011	17,4	Torresmenudas	Salamanca	Castilla y León	Restauración y recuperación de hábitats	Riberas y humedales	No
FTORMES	Fundación Tormes-EB	Las Rameras y los Cantos	2011	59,2	Huerta	Salamanca	Castilla y León	Restauración y recuperación de hábitats	Riberas y humedales	Sí.Parcialmente
FTORMES	Fundación Tormes-EB	Tierra de la Pesquera	2011	10,11	Alba de Tormes	Salamanca	Castilla y León	Restauración y recuperación de hábitats	Riberas y humedales	Sí.Parcialmente
FTORMES	Fundación Tormes-EB	Vado Grande	2009	15	Juzbado	Salamanca	Castilla y León	Promoción de aprovechamientos sostenibles de los recursos	Riberas y humedales	Sí.Totalmente
FTORMES	Fundación Tormes-EB	Finca el Barrero	2011	65,55	La Mata de Ledesma	Salamanca	Castilla y León	Restauración y recuperación de hábitats	Forestal	No
GREFA	Grupo de Rehabilitación de la Fauna Autóctona	Pastando con lobos	2018	2,26	Cobrerros	Zamora	Castilla y León	Favorecer la presencia de especies concretas	Pastizales	Sí.Parcialmente
GREFA	Grupo de Rehabilitación de la Fauna Autóctona	GREFA potencia Biodiversidad en Viñedos de Marta Maté	2015	14,48	Gumiel de Mercado	Burgos	Castilla y León	Conservación de especies de fauna	Cultivos	No

COD_ENT	ENTIDAD	NOMBRE DEL ACUERDO DE CUSTODIA	AÑO	SUPERFICIE ha	MUNICIPIO	PROVINCIA	C. AUTÓNOMA	OBJETIVO PRINCIPAL	TIPO DE USO DOMINANTE	RED NATURA 2000
GREFA	Grupo de Rehabilitación de la Fauna Autóctona	GREFA potencia Biodiversidad en Viñedos de Marta Maté	2015	9,92	Gumiel de Mercado	Burgos	Castilla y León	Conservación de especies de fauna	Cultivos	No
GREFA	Grupo de Rehabilitación de la Fauna Autóctona	GREFA potencia Biodiversidad en Viñedos de Marta Maté	2015	2,5	Gumiel de Mercado	Burgos	Castilla y León	Conservación de especies de fauna	Cultivos	No
GREFA	Grupo de Rehabilitación de la Fauna Autóctona	GREFA potencia Biodiversidad en Viñedos de Marta Maté	2015	0,68	Gumiel de Mercado	Burgos	Castilla y León	Conservación de especies de fauna	Cultivos	No
GREFA	Grupo de Rehabilitación de la Fauna Autóctona	GREFA potencia Biodiversidad en Viñedos de Marta Maté	2015	0,26	Gumiel de Mercado	Burgos	Castilla y León	Conservación de especies de fauna	Cultivos	No
GREFA	Grupo de Rehabilitación de la Fauna Autóctona	Cortas de Blas	2018	150	Villalba de los Alcores	Valladolid	Castilla y León	Favorecer la presencia de especies concretas	Otros	
SEO/BirdLife	Sociedad Española de Ornitología	Valdavidio	2017	2492	Truchas	León	Castilla y León	Restauración y recuperación de hábitats	Forestal	No
SEO/BirdLife	Sociedad Española de Ornitología	El Oso	2000	188,45	El Oso	Ávila	Castilla y León	Conservación de especies de fauna	Riberas y humedales	No
SEO/BirdLife	Sociedad Española de Ornitología	Palacios de Compludo	2014	969	Ponferrada	León	Castilla y León	Conservación de especies de fauna	Forestal	No
SEO/BirdLife	Sociedad Española de Ornitología	Santa María la Real de Nieva	2015	19800	Santa María la Real de Nieva	Segovia	Castilla y León	Conservación de especies de fauna	Riberas y humedales	Sí.Totalmente
WWF España	WWF España	Custodia fluvial en las Hoces de Riaza	2014	6539,68	Riaza	Segovia	Castilla y León	Restauración y recuperación de hábitats	Riberas y humedales	Sí.Totalmente
WWF España	WWF España	Refugio de Rapaces de Montejo de la Vega	2011	2100	Montejo de la Vega de la Serrezuela	Segovia	Castilla y León	Recuperación de elementos del patrimonio natural y cultural	Otros	Sí.Totalmente
AMorteira	A Morteira	Convenio de custodia del Tejo de San Cristóbal de Valdueza	2018	0,2	Ponferrada	León	Castilla y León	Conservación de especies de flora	Pastizales	No
ALRAMAS	Arriba las Ramas	EL BOSQUE DE EDILIO	2017	1	Villasecino	León	Castilla y León	Restauración y recuperación de hábitats	Pastizales	Sí.Parcialmente
CAMBERA	Red Cambera	Convenio entre la Confederación Hidrográfica del Duero y la Asociación Red Cambera para la realización de actuaciones de custodia fluvial en el río Camesa en los términos municipales de Brañosera (Palencia) y Valdeolea (Cantabria)	2013	18	Brañosera (CyL) y Valdeolea (CN)	Palencia	Castilla y León y Cantabria	Restauración y recuperación de hábitats	Riberas y humedales	Sí.Totalmente
AMBIENEA	AMBIENEA	Acuerdo de Custodia del Territorio en la Finca "Milaneras"	2015	1,327	San Clemente	Cuenca	Castilla-La Mancha	Restauración y recuperación de hábitats	Cultivos	Sí.Totalmente
ACA	Asociación de Ciencias Ambientales	Finca Alcolea	2015	1,475	Alcolea de Tajo	Toledo	Castilla-La Mancha	Mejora de la sostenibilidad y biodiversidad de sistemas agrarios	Cultivos	No
MICORRIZA	Asociación Nacional MICORRIZA	ACUERDO DE CUSTODIA DEL BOSQUE DE VALDENAZAR	2017	25,16	CIUDAD VALDELUZ	GUADALAJARA	Castilla-La Mancha	Conservación de hábitats	Área urbana	No
MICORRIZA	Asociación Nacional MICORRIZA	LA HUERTA RIGÜELA	2014	0,25	VALHERMOSO	GUADALAJARA	Castilla-La Mancha	Otros	Cultivos	Sí.Totalmente
MICORRIZA	Asociación Nacional MICORRIZA	LA SARGA DEL MASEGAR	2015	1,19	PINILLA DE MOLINA	GUADALAJARA	Castilla-La Mancha	Conservación y/o restauración de elementos singulares	Cultivos	Sí.Totalmente
ACUDE	Asociación para la Custodia del Territorio y el Desarrollo Sostenible ACUDE	Barranco del Lobo	2017	18,9	Valdeganga	Albacete	Castilla-La Mancha			
ACUDE	Asociación para la Custodia del Territorio y el Desarrollo Sostenible ACUDE	El Majalico	2011	0,15	Yeste	Albacete	Castilla-La Mancha	Conservación de la gestión tradicional del territorio	Espacios agrarios	NO
ACUDE	Asociación para la Custodia del Territorio y el Desarrollo Sostenible ACUDE	La Cañada	2019	0,6151	Nerpio	Albacete	Castilla-La Mancha			
ACUDE	Asociación para la Custodia del Territorio y el Desarrollo Sostenible ACUDE	La Cotiliana	2011	0,04	Yeste	Albacete	Castilla-La Mancha	Conservación de la gestión tradicional del territorio	Espacios agrarios	NO
ACUDE	Asociación para la Custodia del Territorio y el Desarrollo Sostenible ACUDE	La Longuera	2011	0,3	Yeste	Albacete	Castilla-La Mancha	Conservación de la gestión tradicional del territorio	Espacios agrarios	NO
ACUDE	Asociación para la Custodia del Territorio y el Desarrollo Sostenible ACUDE	La Tejera de Pascual	2014	1	Socovos	Albacete	Castilla-La Mancha			
ACUDE	Asociación para la Custodia del Territorio y el Desarrollo Sostenible ACUDE	Loma Alegre	2011	1,54	Socovos	Albacete	Castilla-La Mancha	Conservación de la gestión tradicional del territorio	Espacios agrarios	NO

COD_ENT	ENTIDAD	NOMBRE DEL ACUERDO DE CUSTODIA	AÑO	SUPERFICIE ha	MUNICIPIO	PROVINCIA	C. AUTÓNOMA	OBJETIVO PRINCIPAL	TIPO DE USO DOMINANTE	RED NATURA 2000
ACUDE	Asociación para la Custodia del Territorio y el Desarrollo Sostenible ACUDE	Los Barrancos de las Quebradas	2011	1,46	Socovos	Albacete	Castilla-La Mancha	Conservación de la gestión tradicional del territorio	Espacios agrarios	NO
ATyN	Asociación Trashumancia y Naturaleza	MESTANZA-VEGA DEL CODORNO	2013	340	Mestanza	Ciudad Real	Castilla-La Mancha	Promoción de aprovechamientos sostenibles de los recursos	Otros	
FAAI	Fundación de Amigos del Águila Imperial, Lince Ibérico y Espacios Naturales de Carácter Privado	AB-1	2013	3270,5	Alcaraz	Albacete	Castilla-La Mancha	Conservación de especies de fauna	Otros	Sí.Totalmente
FAAI	Fundación de Amigos del Águila Imperial, Lince Ibérico y Espacios Naturales de Carácter Privado	CR-1	2013	1852,91	Torre de Juan Abad	Ciudad Real	Castilla-La Mancha	Conservación de especies de fauna	Otros	Sí.Totalmente
FAAI	Fundación de Amigos del Águila Imperial, Lince Ibérico y Espacios Naturales de Carácter Privado	CU-1	2013	1266,5	Pozorrubio de Santiago	Cuenca	Castilla-La Mancha	Conservación de especies de fauna	Otros	Sí.Totalmente
FAAI	Fundación de Amigos del Águila Imperial, Lince Ibérico y Espacios Naturales de Carácter Privado	TO-1	2013	2591,86	Los Yébenes	Toledo	Castilla-La Mancha	Conservación de especies de fauna	Otros	Sí.Totalmente
FAAI	Fundación de Amigos del Águila Imperial, Lince Ibérico y Espacios Naturales de Carácter Privado	TO-2	2013	1330,91	Los Yébenes	Toledo	Castilla-La Mancha	Conservación de especies de fauna	Otros	Sí.Totalmente
FAAI	Fundación de Amigos del Águila Imperial, Lince Ibérico y Espacios Naturales de Carácter Privado	TO-3	2013	2131,04	Los Yébenes	Toledo	Castilla-La Mancha	Conservación de especies de fauna	Otros	Sí.Totalmente
FAAI	Fundación de Amigos del Águila Imperial, Lince Ibérico y Espacios Naturales de Carácter Privado	TO-4	2013	957,55	Los Yébenes	Toledo	Castilla-La Mancha	Conservación de especies de fauna	Otros	Sí.Totalmente
FAAI	Fundación de Amigos del Águila Imperial, Lince Ibérico y Espacios Naturales de Carácter Privado	TO-5	2013	1299,82	Los Yébenes	Toledo	Castilla-La Mancha	Conservación de especies de fauna	Otros	Sí.Totalmente
FAAI	Fundación de Amigos del Águila Imperial, Lince Ibérico y Espacios Naturales de Carácter Privado	TO-6	2013	1517,08	Hontanar	Toledo	Castilla-La Mancha	Conservación de especies de fauna	Otros	Sí.Totalmente
FAAI	Fundación de Amigos del Águila Imperial, Lince Ibérico y Espacios Naturales de Carácter Privado	TO-7	2018	1225	Galvez	Toledo	Castilla-La Mancha	Conservación de especies de fauna	Otros	
FAAI	Fundación de Amigos del Águila Imperial, Lince Ibérico y Espacios Naturales de Carácter Privado	TO-8	2018	1578	Los Yébenes	Toledo	Castilla-La Mancha	Conservación de especies de fauna	Otros	
FGN	Fundación Global Nature	17_010_Alcázar de San Juan	2017	9,26	Alcázar de San Juan	CIUDAD REAL	Castilla-La Mancha	Favorecer la presencia de especies concretas	Cultivos	Sí.Totalmente
FGN	Fundación Global Nature	17_029_Alcázar de San Juan	2017	8,56	Alcázar de San Juan	CIUDAD REAL	Castilla-La Mancha	Favorecer la presencia de especies concretas	Cultivos	Sí.Totalmente
FGN	Fundación Global Nature	17_030_Alcázar de San Juan	2017	18,11	Alcázar de San Juan	CIUDAD REAL	Castilla-La Mancha	Favorecer la presencia de especies concretas	Cultivos	Sí.Totalmente
FGN	Fundación Global Nature	17_032_Campo de Criptana	2017	3,28	Campo de Criptana	CIUDAD REAL	Castilla-La Mancha	Favorecer la presencia de especies concretas	Cultivos	Sí.Totalmente
FGN	Fundación Global Nature	17_001_Almonacid del Marquesado	2017	24,12	Almonacid del Marquesado	CUENCA	Castilla-La Mancha	Favorecer la presencia de especies concretas	Pastizales	Sí.Totalmente
FGN	Fundación Global Nature	17_004_Almonacid del Marquesado	2017	8,9	Almonacid del Marquesado	CUENCA	Castilla-La Mancha	Favorecer la presencia de especies concretas	Otros	Sí.Totalmente
FGN	Fundación Global Nature	17_006_Almonacid del Marquesado	2017	5,64	Almonacid del Marquesado	CUENCA	Castilla-La Mancha	Favorecer la presencia de especies concretas	Otros	Sí.Totalmente
FGN	Fundación Global Nature	17_007_Villarejo de Fuentes	2017	133,79	Villarejo de Fuentes	CUENCA	Castilla-La Mancha	Favorecer la presencia de especies concretas	Cultivos	Sí.Totalmente
FGN	Fundación Global Nature	17_008_Almonacid del Marquesado	2017	21	Almonacid del Marquesado	CUENCA	Castilla-La Mancha	Favorecer la presencia de especies concretas	Cultivos	Sí.Parcialmente
FGN	Fundación Global Nature	17_015_Almonacid del Marquesado	2017	10,24	Almonacid del Marquesado	CUENCA	Castilla-La Mancha	Favorecer la presencia de especies concretas	Cultivos	Sí.Parcialmente
FGN	Fundación Global Nature	17_018_Villar de Cañas	2017	34,22	Villar de Cañas	CUENCA	Castilla-La Mancha	Favorecer la presencia de especies concretas	Cultivos	Sí.Totalmente
FGN	Fundación Global Nature	17_038_Casas de Fernando Alonso	2017	9,98	Casas de Fernando Alonso	Cuenca	Castilla-La Mancha	Favorecer la presencia de especies concretas	Cultivos	Sí.Totalmente
FGN	Fundación Global Nature	17_039_Villarejo de Fuentes	2017	12,29	Villarejo de Fuentes	Cuenca	Castilla-La Mancha	Favorecer la presencia de especies concretas	Cultivos	Sí.Totalmente
FGN	Fundación Global Nature	17_040_Almonacid del Marquesado	2017	5,54	Almonacid del Marquesado	Cuenca	Castilla-La Mancha	Favorecer la presencia de especies concretas	Otros	Sí.Totalmente
FGN	Fundación Global Nature	17_042_Fuente de Pedro Naharro	2017	44,04	Fuente de Pedro Naharro	Cuenca	Castilla-La Mancha	Favorecer la presencia de especies concretas	Cultivos	Sí.Totalmente

COD_ENT	ENTIDAD	NOMBRE DEL ACUERDO DE CUSTODIA	AÑO	SUPERFICIE ha	MUNICIPIO	PROVINCIA	C. AUTÓNOMA	OBJETIVO PRINCIPAL	TIPO DE USO DOMINANTE	RED NATURA 2000
FGN	Fundación Global Nature	17_002_Villacañas	2017	2,89	Villacañas	TOLEDO	Castilla-La Mancha	Favorecer la presencia de especies concretas	Pastizales	Sí.Totalmente
FGN	Fundación Global Nature	17_003_Lillo	2017	1,07	Lillo	TOLEDO	Castilla-La Mancha	Favorecer la presencia de especies concretas	Otros	Sí.Totalmente
FGN	Fundación Global Nature	17_005_Villacañas	2017	35,55	Villacañas	TOLEDO	Castilla-La Mancha	Favorecer la presencia de especies concretas	Cultivos	Sí.Parcialmente
FGN	Fundación Global Nature	17_009_Villacañas	2017	41,26	Villacañas	TOLEDO	Castilla-La Mancha	Favorecer la presencia de especies concretas	Cultivos	Sí.Totalmente
FGN	Fundación Global Nature	17_011_Santa Cruz de la Zarza	2017	10,53	Santa Cruz de la Zarza	TOLEDO	Castilla-La Mancha	Favorecer la presencia de especies concretas	Cultivos	Sí.Totalmente
FGN	Fundación Global Nature	17_012_Villacañas	2017	2,27	Villacañas	TOLEDO	Castilla-La Mancha	Favorecer la presencia de especies concretas	Cultivos	Sí.Totalmente
FGN	Fundación Global Nature	17_013_Villacañas	2017	12,23	Villacañas	TOLEDO	Castilla-La Mancha	Favorecer la presencia de especies concretas	Cultivos	Sí.Totalmente
FGN	Fundación Global Nature	17_014_Villacañas	2017	14,61	Villacañas	TOLEDO	Castilla-La Mancha	Favorecer la presencia de especies concretas	Cultivos	Sí.Totalmente
FGN	Fundación Global Nature	17_016_Villacañas	2017	12,95	Villacañas	TOLEDO	Castilla-La Mancha	Favorecer la presencia de especies concretas	Cultivos	Sí.Totalmente
FGN	Fundación Global Nature	17_017_Tembleque	2017	66,42	Tembleque	TOLEDO	Castilla-La Mancha	Favorecer la presencia de especies concretas	Cultivos	Sí.Totalmente
FGN	Fundación Global Nature	17_019_Villacañas	2017	1,95	Villacañas	TOLEDO	Castilla-La Mancha	Favorecer la presencia de especies concretas	Cultivos	Sí.Parcialmente
FGN	Fundación Global Nature	17_020_Villacañas	2017	5,91	Villacañas	TOLEDO	Castilla-La Mancha	Favorecer la presencia de especies concretas	Cultivos	Sí.Parcialmente
FGN	Fundación Global Nature	17_021_Villacañas	2017	1,12	Villacañas	TOLEDO	Castilla-La Mancha	Favorecer la presencia de especies concretas	Cultivos	Sí.Totalmente
FGN	Fundación Global Nature	17_022_El Romeral	2017	4,24	El Romeral	TOLEDO	Castilla-La Mancha	Favorecer la presencia de especies concretas	Cultivos	Sí.Parcialmente
FGN	Fundación Global Nature	17_023_Villacañas	2017	10,22	Villacañas	TOLEDO	Castilla-La Mancha	Favorecer la presencia de especies concretas	Cultivos	Sí.Totalmente
FGN	Fundación Global Nature	17_024_Lillo	2017	6,13	Lillo	TOLEDO	Castilla-La Mancha	Favorecer la presencia de especies concretas	Cultivos	Sí.Totalmente
FGN	Fundación Global Nature	17_025_Villacañas	2017	25,78	Villacañas	TOLEDO	Castilla-La Mancha	Favorecer la presencia de especies concretas	Cultivos	Sí.Totalmente
FGN	Fundación Global Nature	17_026_Corral de Almaguer	2017	28,71	Corral de Almaguer	TOLEDO	Castilla-La Mancha	Favorecer la presencia de especies concretas	Cultivos	Sí.Totalmente
FGN	Fundación Global Nature	17_027_Villacañas	2017	702,02	Villacañas	TOLEDO	Castilla-La Mancha	Favorecer la presencia de especies concretas	Cultivos	Sí.Totalmente
FGN	Fundación Global Nature	17_028_Villacañas	2017	27,19	Villacañas	TOLEDO	Castilla-La Mancha	Favorecer la presencia de especies concretas	Cultivos	Sí.Totalmente
FGN	Fundación Global Nature	17_031_Quero	2017	299,93	Quero	TOLEDO	Castilla-La Mancha	Favorecer la presencia de especies concretas	Pastizales	Sí.Totalmente
FGN	Fundación Global Nature	17_033_Lillo	2017	8	Lillo	TOLEDO	Castilla-La Mancha	Favorecer la presencia de especies concretas	Pastizales	Sí.Parcialmente
FGN	Fundación Global Nature	17_034_Villacañas	2017	18,76	Villacañas	TOLEDO	Castilla-La Mancha	Favorecer la presencia de especies concretas	Cultivos	Sí.Totalmente
FGN	Fundación Global Nature	17_035_Villacañas	2017	672,89	Villacañas	TOLEDO	Castilla-La Mancha	Favorecer la presencia de especies concretas	Cultivos	Sí.Totalmente
FGN	Fundación Global Nature	17_036_Villafranca de los Caballeros	2017	994,61	Villafranca de los Caballeros	TOLEDO	Castilla-La Mancha	Favorecer la presencia de especies concretas	Cultivos	Sí.Totalmente
FGN	Fundación Global Nature	17_037_Villacañas	2017	2,34	Villacañas	TOLEDO	Castilla-La Mancha	Favorecer la presencia de especies concretas	Cultivos	Sí.Totalmente
FGN	Fundación Global Nature	17_041_Lillo	2017	0,97	Lillo	Toledo	Castilla-La Mancha	Favorecer la presencia de especies concretas	Cultivos	Sí.Totalmente
FGN	Fundación Global Nature	17_090_Villafranca de los Caballeros	2017	1,74	Villafranca de los Caballeros	Toledo	Castilla-La Mancha	Favorecer la presencia de especies concretas	Cultivos	Sí.Totalmente

COD_ENT	ENTIDAD	NOMBRE DEL ACUERDO DE CUSTODIA	AÑO	SUPERFICIE ha	MUNICIPIO	PROVINCIA	C. AUTÓNOMA	OBJETIVO PRINCIPAL	TIPO DE USO DOMINANTE	RED NATURA 2000
FGN	Fundación Global Nature	17_091_Villafranca de los Caballeros	2017	1,26	Villafranca de los Caballeros	Toledo	Castilla-La Mancha	Favorecer la presencia de especies concretas	Cultivos	Sí.Totalmente
FGN	Fundación Global Nature	17_092_Villafranca de los Caballeros	2017	2,24	Villafranca de los Caballeros	Toledo	Castilla-La Mancha	Favorecer la presencia de especies concretas	Cultivos	Sí.Totalmente
FGN	Fundación Global Nature	17_093_Villafranca de los Caballeros	2017	1,52	Villafranca de los Caballeros	Toledo	Castilla-La Mancha	Favorecer la presencia de especies concretas	Cultivos	Sí.Totalmente
FGN	Fundación Global Nature	17_094_Villafranca de los Caballeros	2017	1,2	Villafranca de los Caballeros	Toledo	Castilla-La Mancha	Favorecer la presencia de especies concretas	Cultivos	Sí.Totalmente
FGN	Fundación Global Nature	17_095_Villafranca de los Caballeros	2017	1,76	Villafranca de los Caballeros	Toledo	Castilla-La Mancha	Favorecer la presencia de especies concretas	Cultivos	Sí.Totalmente
FGN	Fundación Global Nature	17_096_Villafranca de los Caballeros	2017	1,75	Villafranca de los Caballeros	Toledo	Castilla-La Mancha	Favorecer la presencia de especies concretas	Cultivos	Sí.Totalmente
FGN	Fundación Global Nature	17_097_Villafranca de los Caballeros	2017	1,02	Villafranca de los Caballeros	Toledo	Castilla-La Mancha	Favorecer la presencia de especies concretas	Cultivos	Sí.Totalmente
FGN	Fundación Global Nature	18_012_La Guardia	2018	3,06	La Guardia	Toledo	Castilla-La Mancha	Favorecer la presencia de especies concretas	Cultivos	Sí.Totalmente
FGN	Fundación Global Nature	17_099_Alcázar de San Juan	2017	12	Alcázar de San Juan	Ciudad Real	Castilla-La Mancha	Promoción de aprovechamientos sostenibles de los recursos	Cultivos	Sí.Totalmente
FGN	Fundación Global Nature	17_100_Alcázar de San Juan	2017	8,17	Alcázar de San Juan	Ciudad Real	Castilla-La Mancha	Promoción de aprovechamientos sostenibles de los recursos	Cultivos	Sí.Totalmente
FGN	Fundación Global Nature	17_098_Quero	2017	7	Quero	Toledo	Castilla-La Mancha	Promoción de aprovechamientos sostenibles de los recursos	Cultivos	Sí.Totalmente
FGN	Fundación Global Nature	17_101_Villacañas	2017	1	Villacañas	Toledo	Castilla-La Mancha	Promoción de aprovechamientos sostenibles de los recursos	Cultivos	Sí.Totalmente
FGN	Fundación Global Nature	17_102_Villacañas	2017	10,22	Villacañas	Toledo	Castilla-La Mancha	Promoción de aprovechamientos sostenibles de los recursos	Cultivos	Sí.Totalmente
FGN	Fundación Global Nature	18_001_Tembleque	2018	11992,11	Tembleque	Toledo	Castilla-La Mancha	Promoción de aprovechamientos sostenibles de los recursos	Cultivos	Sí.Totalmente
FGN	Fundación Global Nature	18_002_Tembleque	2018	3,36	Tembleque	Toledo	Castilla-La Mancha	Promoción de aprovechamientos sostenibles de los recursos	Cultivos	Sí.Totalmente
FGN	Fundación Global Nature	18_003_Tembleque	2018	2,71	Tembleque	Toledo	Castilla-La Mancha	Promoción de aprovechamientos sostenibles de los recursos	Cultivos	Sí.Totalmente
FGN	Fundación Global Nature	18_004_Tembleque	2018	3,11	Tembleque	Toledo	Castilla-La Mancha	Promoción de aprovechamientos sostenibles de los recursos	Cultivos	Sí.Totalmente
FGN	Fundación Global Nature	18_005_Tembleque	2018	3,39	Tembleque	Toledo	Castilla-La Mancha	Promoción de aprovechamientos sostenibles de los recursos	Cultivos	Sí.Totalmente
FGN	Fundación Global Nature	18_006_Tembleque	2018	5,91	Tembleque	Toledo	Castilla-La Mancha	Promoción de aprovechamientos sostenibles de los recursos	Cultivos	Sí.Totalmente
FGN	Fundación Global Nature	18_007_Tembleque	2018	2,5	Tembleque	Toledo	Castilla-La Mancha	Promoción de aprovechamientos sostenibles de los recursos	Cultivos	Sí.Totalmente
FGN	Fundación Global Nature	18_008_Tembleque	2018	2,07	Tembleque	Toledo	Castilla-La Mancha	Promoción de aprovechamientos sostenibles de los recursos	Cultivos	Sí.Totalmente

COD_ENT	ENTIDAD	NOMBRE DEL ACUERDO DE CUSTODIA	AÑO	SUPERFICIE ha	MUNICIPIO	PROVINCIA	C. AUTÓNOMA	OBJETIVO PRINCIPAL	TIPO DE USO DOMINANTE	RED NATURA 2000
FGN	Fundación Global Nature	18_009_Tembleque	2018	3,65	Tembleque	Toledo	Castilla-La Mancha	Promoción de aprovechamientos sostenibles de los recursos	Cultivos	Sí.Totalmente
FGN	Fundación Global Nature	18_010_Tembleque	2018	3,11	Tembleque	Toledo	Castilla-La Mancha	Promoción de aprovechamientos sostenibles de los recursos	Cultivos	Sí.Totalmente
FGN	Fundación Global Nature	18_011_Tembleque	2018	4,08	Tembleque	Toledo	Castilla-La Mancha	Promoción de aprovechamientos sostenibles de los recursos	Cultivos	Sí.Totalmente
FGN	Fundación Global Nature	Al Alma del Olivo	2017	251,15	La Guardia	Toledo	Castilla-La Mancha	Promoción de aprovechamientos sostenibles de los recursos	Cultivos	
FGN	Fundación Global Nature	ESP_LILLO_14_2	2017	0,888566	LILLO	TOLEDO	Castilla-La Mancha	Promoción de aprovechamientos sostenibles de los recursos	Cultivos	Sí.Totalmente
FGN	Fundación Global Nature	ESP_LILLO_16_2	2017	2,345274	LILLO	TOLEDO	Castilla-La Mancha	Promoción de aprovechamientos sostenibles de los recursos	Cultivos	Sí.Totalmente
FGN	Fundación Global Nature	ESP_LILLO_2	2016	1,504117	VILLACAÑAS	TOLEDO	Castilla-La Mancha	Promoción de aprovechamientos sostenibles de los recursos	Cultivos	No
FGN	Fundación Global Nature	10_009_Villacañas	2010	2,19	Villacañas	Toledo	Castilla-La Mancha		Riberas y humedales	Sí.Totalmente
FGN	Fundación Global Nature	11_002_Villacañas	2011	9,84	Villacañas	Toledo	Castilla-La Mancha		Riberas y humedales	Sí.Totalmente
FGN	Fundación Global Nature	Laguna Larga	2001	2,255	Villacañas	Toledo	Castilla-La Mancha			
FGN	Fundación Global Nature	Laguna Larga II	2010	32,03	Villacañas	Toledo	Castilla-La Mancha		Riberas y humedales	Sí.Totalmente
FIRE	Fundación Internacional para la Restauración de Ecosistemas	El Peral	2009	1,9299	Valdepeñas	Ciudad Real	Castilla-La Mancha	Promoción de aprovechamientos sostenibles de los recursos	Cultivos	No
FIRE	Fundación Internacional para la Restauración de Ecosistemas	Vista Alegre	2009	4,6584	San Carlos del Valle	Ciudad Real	Castilla-La Mancha	Restauración y recuperación de hábitats	Cultivos	No
FIRE	Fundación Internacional para la Restauración de Ecosistemas	Los Billares	2011	13,4139	Novés	Toledo	Castilla-La Mancha	Promoción de aprovechamientos sostenibles de los recursos	Cultivos	Sí.Totalmente
FIRE	Fundación Internacional para la Restauración de Ecosistemas	Los Pedriegos	2009	2,7761	Novés	Toledo	Castilla-La Mancha	Promoción de aprovechamientos sostenibles de los recursos	Cultivos	No
FIRE	Fundación Internacional para la Restauración de Ecosistemas	Canal de los Carneros	2009	4,4971	Alhambra	Ciudad Real	Castilla-La Mancha	Promoción de aprovechamientos sostenibles de los recursos	Cultivos	No
FIRE	Fundación Internacional para la Restauración de Ecosistemas	Casa del Bizco	2009	2,97	Valdepeñas	Ciudad Real	Castilla-La Mancha	Promoción de aprovechamientos sostenibles de los recursos	Cultivos	No
FIRE	Fundación Internacional para la Restauración de Ecosistemas	Cerrillo de las Casillas	2011	4,7551	San Carlos del Valle	Ciudad Real	Castilla-La Mancha	Promoción de aprovechamientos sostenibles de los recursos		No
FIRE	Fundación Internacional para la Restauración de Ecosistemas	Coto Cerro del Ángel	2012	3000	Valdepeñas	Ciudad Real	Castilla-La Mancha	Promoción de aprovechamientos sostenibles de los recursos	Otros	No
FIRE	Fundación Internacional para la Restauración de Ecosistemas	Virgen de Lourdes	2012	11,7499	Valdepeñas	Ciudad Real	Castilla-La Mancha	Conservación de la gestión tradicional del territorio	Riberas y humedales	No

COD_ENT	ENTIDAD	NOMBRE DEL ACUERDO DE CUSTODIA	AÑO	SUPERFICIE ha	MUNICIPIO	PROVINCIA	C. AUTÓNOMA	OBJETIVO PRINCIPAL	TIPO DE USO DOMINANTE	RED NATURA 2000
FIRE	Fundación Internacional para la Restauración de Ecosistemas	Los Tórtoles	2009	1,8287	Maqueda	Toledo	Castilla-La Mancha	Promoción de aprovechamientos sostenibles de los recursos	Cultivos	No
FIRE	Fundación Internacional para la Restauración de Ecosistemas		2009	2,9539	Maqueda	Toledo	Castilla-La Mancha	Promoción de aprovechamientos sostenibles de los recursos	Cultivos	No
TAGUS	Fundación TAGUS	Convenio para la Custodia del Territorio Fundación Tagus - Fernando Blázquez Bejarano Finca Mayuguiza Parrillas (Toledo)	2014	125	Parrillas	Toledo	Castilla-La Mancha	Conservación de hábitats	Patrimonio cultural	Sí.Totalmente
FUNDEM	FUNDEM-Fundación Enrique Montoliu de la Comunitat Valenciana	LAGUNA DE LA REDONDILLA (VILLACAÑAS). FGN 1	2019	3,6	VILLACAÑAS	Toledo	Castilla-La Mancha	Conservación de hábitats		
FUNDICOT	FUNDICOT Asociación Interprofesional de Ordenación del Territorio	Finca "Paraje Molino de la Vega"	2016	1,9	Valderrebollo	Guadalajara	Castilla-La Mancha	Conservación y mejora de la calidad del agua	Riberas y humedales	No
SEO/BirdLife	Sociedad Española de Ornitología	Charcones de Miguel Esteban	2000	4,5	Miguel Esteban	Toledo	Castilla-La Mancha	Restauración y recuperación de hábitats	Riberas y humedales	No
WWF España	WWF España	Mejora forestal de predios agrícolas en la Tablas de Daimiel	2011	205	13039 (Daimiel)	Ciudad Real	Castilla-La Mancha	Restauración y recuperación de hábitats	Forestal	Sí.Totalmente
WWF España	WWF España	Recuperación de encinares y carrascales en La Mancha	2011	8,5	Tembleque	Toledo	Castilla-La Mancha	Conservación de especies de flora	Forestal	Sí.Totalmente
FAAI	Fundación de Amigos del Águila Imperial, Lince Ibérico y Espacios Naturales de Carácter Privado	CR-5	2018	3555	Fuencaliente	Ciudad Real/Jaén	Castilla-La Mancha/ Andalucía	Conservación de especies de fauna	Otros	
FAAI	Fundación de Amigos del Águila Imperial, Lince Ibérico y Espacios Naturales de Carácter Privado	CR-6	2018	5784	Viso del Marqués	Ciudad Real/Jaén	Castilla-La Mancha/ Andalucía	Conservación de especies de fauna	Otros	
FAAI	Fundación de Amigos del Águila Imperial, Lince Ibérico y Espacios Naturales de Carácter Privado	CR-2	2015	1455	Villamanrique	Ciudad Real	Castilla-La Mancha	Conservación de especies de fauna	Otros	
FAAI	Fundación de Amigos del Águila Imperial, Lince Ibérico y Espacios Naturales de Carácter Privado	CR-3	2015	10000	Almadén	Ciudad Real	Castilla-La Mancha	Conservación de especies de fauna	Otros	
FAAI	Fundación de Amigos del Águila Imperial, Lince Ibérico y Espacios Naturales de Carácter Privado	CR-4	2015	3100	Almodovar del Campo	Ciudad Real	Castilla-La Mancha	Conservación de especies de fauna	Otros	
FAAI	Fundación de Amigos del Águila Imperial, Lince Ibérico y Espacios Naturales de Carácter Privado	CR-4	2015	2163	Saceruela	Ciudad Real	Castilla-La Mancha	Conservación de especies de fauna	Otros	
FAAI	Fundación de Amigos del Águila Imperial, Lince Ibérico y Espacios Naturales de Carácter Privado	CU-2	2015	1594	Avía de Obispalia	Cuenca	Castilla-La Mancha	Conservación de especies de fauna	Otros	
FAAI	Fundación de Amigos del Águila Imperial, Lince Ibérico y Espacios Naturales de Carácter Privado	TO-6	2015	5364	Mazarambroz	Toledo	Castilla-La Mancha	Conservación de especies de fauna	Otros	
ADENC	ADENC	Riu Ripoll	2009	6,20442905			Cataluña	Favorecer la presencia de especies concretas	Riberas y humedales	No
AJM Cassa	Ajuntament de Cassà de la Selva	Acord pel prat de dall d'Esclat	2003	4,15			Cataluña	Conservación de hábitats	Agrícola / Ramader	No
AJM Cassa	Ajuntament de Cassà de la Selva	Reserves de flora i fauna del veinat d'Esclat	2011	2,97			Cataluña	Favorecer la presencia de especies concretas	Agrícola / Ramader	No
AJM Castellar	Ajuntament de Castellar del Vallès	Plana del Castell	1993	70,51			Cataluña	Sistema ecológicos	Forestal	No
AJM Cerdanyola	Ajuntament de Cerdanyola del Vallès		2006	85,5			Cataluña	Sistema ecológicos	Forestal	Sí
AJM Granollers	Ajuntament de Granollers		2002	1,55			Cataluña	Conservación de hábitats	Forestal	No
AJM Granollers	Ajuntament de Granollers		2006	1,22			Cataluña	Conservación de hábitats	Forestal	No
AJM Molins	Ajuntament de Molins de Rei	Aiguamolls de Molins de Rei	2000	3,94			Cataluña	Favorecer la presencia de especies concretas	Riberas y humedales	No
AJM Sabadell	Ajuntament de Sabadell	Parc Agrari	2005	596,04			Cataluña	Sistema ecológicos	Agrícola / Ramader	No
AJM Sabadell	Ajuntament de Sabadell	Riu Ripoll	2000	96,61			Cataluña	Procesos ecológicos	Riberas y humedales	No

COD_ENT	ENTIDAD	NOMBRE DEL ACUERDO DE CUSTODIA	AÑO	SUPERFICIE ha	MUNICIPIO	PROVINCIA	C. AUTÓNOMA	OBJETIVO PRINCIPAL	TIPO DE USO DOMINANTE	RED NATURA 2000
AJM Sant Celoni	Ajuntament de Sant Celoni		2017	73,95			Cataluña	Sistema ecológicos	Forestal	Sí
AJM SJRamis	Ajuntament de Sant Julià de Ramis	Conveni St. Julià de Ramis	2018	5,63			Cataluña	Conservación de hábitats	Forestal	No
AJM Sils	Ajuntament de Sils	Acords de custòdia de l'Estany de Sils 2010	2010	4,29			Cataluña	Conservación de hábitats	Riberas y humedales	No
AJM Sils	Ajuntament de Sils	Acords de custòdia de l'Estany de Sils 2010	2010	1,49			Cataluña	Conservación de hábitats	Riberas y humedales	Sí
AJM Sils	Ajuntament de Sils	Acords de custòdia de l'Estany de Sils 2010	2010	1,31			Cataluña	Conservación de hábitats	Riberas y humedales	Sí
AJM Sils	Ajuntament de Sils	Acords de custòdia de l'Estany de Sils 2010	2010	1,27			Cataluña	Conservación de hábitats	Riberas y humedales	Sí
AJM Sils	Ajuntament de Sils	Acords de custòdia de l'Estany de Sils 2011	2011	0,83			Cataluña	Conservación de hábitats	Riberas y humedales	Sí
AJM Sils	Ajuntament de Sils	Acords de custòdia de l'Estany de Sils 2011	2011	0,67			Cataluña	Conservación de hábitats	Riberas y humedales	Sí
AJM Sils	Ajuntament de Sils	Acords de custòdia de l'Estany de Sils 2010	2010	0,65			Cataluña	Conservación de hábitats	Riberas y humedales	Sí
AJM Sils	Ajuntament de Sils	Acords de custòdia de l'Estany de Sils 2011	2011	0,6			Cataluña	Conservación de hábitats	Riberas y humedales	Sí
AJM Sils	Ajuntament de Sils	Acords de custòdia de l'Estany de Sils 2011	2011	0,51			Cataluña	Conservación de hábitats	Riberas y humedales	Sí
AJM Sils	Ajuntament de Sils	Acords de custòdia de l'Estany de Sils 2011	2011	0,5			Cataluña	Conservación de hábitats	Riberas y humedales	Sí
AJM Sils	Ajuntament de Sils	Acords de custòdia de l'Estany de Sils 2010	2010	0,5			Cataluña	Conservación de hábitats	Riberas y humedales	Sí
AJM Sils	Ajuntament de Sils	Acords de custòdia de l'Estany de Sils 2011	2011	0,46			Cataluña	Conservación de hábitats	Riberas y humedales	Sí
AJM Sils	Ajuntament de Sils	Acords de custòdia de l'Estany de Sils 2011	2011	0,44			Cataluña	Conservación de hábitats	Riberas y humedales	Sí
AJM Sils	Ajuntament de Sils	Acords de custòdia de l'Estany de Sils 2010	2010	0,44			Cataluña	Conservación de hábitats	Riberas y humedales	Sí
AJM Sils	Ajuntament de Sils	Acords de custòdia de l'Estany de Sils 2010	2010	0,4			Cataluña	Conservación de hábitats	Riberas y humedales	Sí
AJM Sils	Ajuntament de Sils	Acords de custòdia de l'Estany de Sils 2011	2011	0,34			Cataluña	Conservación de hábitats	Riberas y humedales	Sí
AJM Sils	Ajuntament de Sils	Acords de custòdia de l'Estany de Sils 2010	2010	0,34			Cataluña	Conservación de hábitats	Riberas y humedales	Sí
AJM Sils	Ajuntament de Sils	Acords de custòdia de l'Estany de Sils 2011	2011	0,3			Cataluña	Conservación de hábitats	Riberas y humedales	Sí
AJM Sils	Ajuntament de Sils	Acords de custòdia de l'Estany de Sils 2011	2011	0,29			Cataluña	Conservación de hábitats	Riberas y humedales	Sí
AJM Sils	Ajuntament de Sils	Acords de custòdia de l'Estany de Sils 2010	2010	0,28			Cataluña	Conservación de hábitats	Riberas y humedales	Sí
AJM Sils	Ajuntament de Sils	Acords de custòdia de l'Estany de Sils 2011	2011	0,27			Cataluña	Conservación de hábitats	Riberas y humedales	Sí
AJM Sils	Ajuntament de Sils	Acords de custòdia de l'Estany de Sils 2011	2011	0,2			Cataluña	Conservación de hábitats	Riberas y humedales	Sí
AJM Sils	Ajuntament de Sils	Acords de custòdia de l'Estany de Sils 2011	2011	0,07			Cataluña	Conservación de hábitats	Riberas y humedales	Sí
AJM Talarn	Ajuntament de Talarn	Seixos	2013	4,79			Cataluña	Procesos ecológicos	Forestal	No
AJM Talarn	Ajuntament de Talarn	Vedat	2013	3,85			Cataluña	Procesos ecológicos	Forestal	No
AJM Talarn	Ajuntament de Talarn	Roques2	2013	1,18			Cataluña	Procesos ecológicos	Forestal	No

COD_ENT	ENTIDAD	NOMBRE DEL ACUERDO DE CUSTODIA	AÑO	SUPERFICIE ha	MUNICIPIO	PROVINCIA	C. AUTÓNOMA	OBJETIVO PRINCIPAL	TIPO DE USO DOMINANTE	RED NATURA 2000
AJM Talarn	Ajuntament de Talarn	Farratge	2013	0,52			Cataluña	Procesos ecológicos	Forestal	No
AJM Talarn	Ajuntament de Talarn	Roques1	2013	0,18			Cataluña	Procesos ecológicos	Forestal	No
AJM Terrassa	Ajuntament de Terrassa	Can Montllor	2017	20,57			Cataluña	Conservación de hábitats	Riberas y humedales	No
AJM Terrassa	Ajuntament de Terrassa	Font de l'Espardenyera	2017	18,78			Cataluña	Conservación de hábitats	Riberas y humedales	No
AJM Vic	Ajuntament de Vic	sense dada	2011	4,51			Cataluña	Conservación de hábitats	Riberas y humedales	No
AJM Vic	Ajuntament de Vic	sense dada	2009	0,56			Cataluña	Conservación de hábitats	Riberas y humedales	No
AJM Vic	Ajuntament de Vic	sense dada	2011	0,19			Cataluña	Conservación de hábitats	Riberas y humedales	No
AJM Vic	Ajuntament de Vic	sense dada	2011	0,18			Cataluña	Conservación de hábitats	Riberas y humedales	No
AJM Vic	Ajuntament de Vic	sense dada	2011	0,17			Cataluña	Conservación de hábitats	Riberas y humedales	No
AJM Vic	Ajuntament de Vic	sense dada	2014	0,08			Cataluña	Conservación de hábitats	Riberas y humedales	No
AJM Vic	Ajuntament de Vic	sense dada	2009	0,04			Cataluña	Conservación de hábitats	Riberas y humedales	No
AJM Sant Cugat	Ajuntament Sant Cugat del Vallès	Conveni col·laboració Ajm Sant Cugat i Propietari Torre Blanca	2009	5,26			Cataluña	Sistema ecológicos	Agrícola / Ramader	Sí
ARBA	ARBA SISTEMA LITORAL	Rovira de Les Bassetes	2019	1,794284515			Cataluña	Favorecer la presencia de especies concretas	Forestal	No
AREGENERATIVA	Asociación de Agricultura Regenerativa	Cooperativa Mas La Sala	2019	46	Sant Pau de Segúries	Gerona	Cataluña	Lucha contra el cambio climático	Forestal	No
AREGENERATIVA	Asociación de Agricultura Regenerativa	Planeses Agricultura Regenerativa	2013	30	Sant Ferriol	Girona	Cataluña	Lucha contra el cambio climático	Cultivos	No
AREGENERATIVA	Asociación de Agricultura Regenerativa	Bricoparcela	2019	0,6241	El Catllar	Tarragona	Cataluña	Lucha contra el cambio climático	Cultivos	No
REFORESTA	Asociación Reforesta	Permiso de Restauración en el Parque Natural de Sant Llorenç del Munt i L'Obac	2019			Barcelona	Cataluña	Restauración y recuperación de hábitats	Forestal	
APNAE	Associació Amics del Parc Natural dels Aiguamolls de l'Empordà	Mig de Dos Rius	2017	10,03081229			Cataluña	Conservación de hábitats	Riberas y humedales	Sí.Totalmente
APNAE	Associació Amics del Parc Natural dels Aiguamolls de l'Empordà	Reserva de la Rubina APNAE	2017	2,361721532			Cataluña	Conservación de hábitats	Riberas y humedales	Sí.Totalmente
APNAE	Associació Amics del Parc Natural dels Aiguamolls de l'Empordà	Closa de Mornau 1	2017	1,04856307			Cataluña	Conservación de hábitats	Riberas y humedales	Sí.Totalmente
AH	Associació Hàbitats	Adopció a Les Franqueses	2014	105,396309			Cataluña	Conservación de hábitats	Riberas y humedales	Sí.Totalmente
AH	Associació Hàbitats	La Central del Fai	2012	2,485528872			Cataluña	Conservación de hábitats	Riberas y humedales	Sí.Totalmente
AH	Associació Hàbitats	Sot del Pantà de la Foixarda	2019	0,9800303255			Cataluña	Favorecer la presencia de especies concretas	Área urbana	No
AH	Associació Hàbitats	Adopció a Bigues i Riells	2013	118,0842285			Cataluña	Procesos ecológicos	Riberas y humedales	Sí.Totalmente
AH	Associació Hàbitats	Adopció a Centelles	2014	58,64828767			Cataluña	Procesos ecológicos	Riberas y humedales	No
AH	Associació Hàbitats	Adopció a Aiguafreda	2015	38,23491705			Cataluña	Procesos ecológicos	Riberas y humedales	Sí.Totalmente
AH	Associació Hàbitats	El Sauc	2013	22,77799514			Cataluña	Procesos ecológicos	Riberas y humedales	Sí.Totalmente
AH	Associació Hàbitats	La Fàbrica Vella - Hotel Molí de la Torre	2009	0,2868590771			Cataluña	Procesos ecológicos	Riberas y humedales	Sí.Totalmente

COD_ENT	ENTIDAD	NOMBRE DEL ACUERDO DE CUSTODIA	AÑO	SUPERFICIE ha	MUNICIPIO	PROVINCIA	C. AUTÓNOMA	OBJETIVO PRINCIPAL	TIPO DE USO DOMINANTE	RED NATURA 2000
Sorellona	Associació la Sorellona	Mas Ascarnó	2017	6,402073675			Cataluña	Favorecer la presencia de especies concretas	Riberas y humedales	No
MPastor	Associació Marques de Pastor	Els Plans d'Aguió	2018	0,77403444			Cataluña	Conservación de hábitats	Agrícola / Ramader	No
MPastor	Associació Marques de Pastor	Tremoluga de Naens - Foradada	2018	4,35559605			Cataluña	Conservación de hábitats	Forestal	No
MPastor	Associació Marques de Pastor	Tremoluga de Naens - Foradada3	2018	3,736953427			Cataluña	Conservación de hábitats	Forestal	No
MPastor	Associació Marques de Pastor	Tremoluga de Naens - Foradada2	2018	1,810809265			Cataluña	Conservación de hábitats	Forestal	No
MPastor	Associació Marques de Pastor	Tremoluga de Naens - Hortet del barranc i Costa	2018	0,44748493			Cataluña	Conservación de hábitats	Forestal	No
Sinia	Associació Mediambiental la Sínia	Hort de Querol i la Raseta	2019	0,358309765			Cataluña	Favorecer la presencia de especies concretas	Riberas y humedales	Sí.Totalmente
Sinia	Associació Mediambiental la Sínia	Hort de Querol i Font de la Tous	2018	0,234036385			Cataluña	Favorecer la presencia de especies concretas	Riberas y humedales	Sí.Totalmente
Sinia	Associació Mediambiental la Sínia	Custòdia fluvial del riu Gaià	2017	519,1555765			Cataluña	Favorecer la presencia de especies concretas	Riberas y humedales	Sí.Totalmente
Sinia	Associació Mediambiental la Sínia	Font de Sant Joan	2014	16,64104549			Cataluña	Favorecer la presencia de especies concretas	Riberas y humedales	Sí.Totalmente
Sinia	Associació Mediambiental la Sínia	Fonts i basses del municipi de Querol	2018	0,434105356			Cataluña	Favorecer la presencia de especies concretas	Riberas y humedales	Sí.Totalmente
Sinia	Associació Mediambiental la Sínia	El Vinyet, finca d'INCASOL	2019	1,35874855			Cataluña	Favorecer la presencia de especies concretas	Zonas marinas y costeras	No
Sinia	Associació Mediambiental la Sínia	L'Hort de la Sinia	2015	1,21823459			Cataluña	Procesos ecológicos	Agrícola / Ramader	No
Sinia	Associació Mediambiental la Sínia	L'Hort de Cal Fèlix	2019	0,9114097			Cataluña	Procesos ecológicos	Agrícola / Ramader	No
Sinia	Associació Mediambiental la Sínia	El balco dels turons de Sant Antoni	2014	16,53020495			Cataluña	Procesos ecológicos	Forestal	Sí.Totalmente
Sinia	Associació Mediambiental la Sínia	Moli de Cortadas	2014	13,28897624			Cataluña	Favorecer la presencia de especies concretas	Forestal	Sí.Totalmente
Sinia	Associació Mediambiental la Sínia	CLOT DEL MEDOL	2016	12,69463462			Cataluña	Favorecer la presencia de especies concretas	Forestal	No
Sinia	Associació Mediambiental la Sínia	Pi Ver de Marti	2015	10,57152955			Cataluña	Procesos ecológicos	Forestal	No
Sinia	Associació Mediambiental la Sínia	La Capellana	2013	3,237559367			Cataluña	Favorecer la presencia de especies concretas	Forestal	No
Sinia	Associació Mediambiental la Sínia	Margodi	2014	2,305839544			Cataluña	Procesos ecológicos	Forestal	No
Sinia	Associació Mediambiental la Sínia	Muntanya de l'homs	2014	1,805228256			Cataluña	Procesos ecológicos	Forestal	No
Sinia	Associació Mediambiental la Sínia	Pi blanc AC projecte esquiol Tamarit	2017	0,004919581457			Cataluña	Favorecer la presencia de especies concretas	Forestal	No
Sinia	Associació Mediambiental la Sínia	Pi blanc JAC projecte esquiol Tamarit	2017	0,004919581457			Cataluña	Favorecer la presencia de especies concretas	Forestal	No
Sinia	Associació Mediambiental la Sínia	Finca Municipal a la Partida del Clot d'en Torrell	2014	0,7872718067			Cataluña	Procesos ecológicos	Forestal	No
Sinia	Associació Mediambiental la Sínia	Bassa temporal de la Plana	2014	8,189606783			Cataluña	Procesos ecológicos	Riberas y humedales	No
Sinia	Associació Mediambiental la Sínia	Albereda de la Sort 3	2013	5,471775906			Cataluña	Conservación de hábitats	Riberas y humedales	No
Sinia	Associació Mediambiental la Sínia	Bassa temporal del Medol	2014	3,913734314			Cataluña	Procesos ecológicos	Riberas y humedales	No
Sinia	Associació Mediambiental la Sínia	Albereda de la Sort 2	2013	0,8314864368			Cataluña	Conservación de hábitats	Riberas y humedales	No
Sinia	Associació Mediambiental la Sínia	Albereda de la Sort	2013	4,325869573			Cataluña	Conservación de hábitats	Riberas y humedales	No

COD_ENT	ENTIDAD	NOMBRE DEL ACUERDO DE CUSTODIA	AÑO	SUPERFICIEha	MUNICIPIO	PROVINCIA	C. AUTÓNOMA	OBJETIVO PRINCIPAL	TIPO DE USO DOMINANTE	RED NATURA 2000
Sinia	Associació Mediambiental la Sínia	Finca del POU de Torredembarra	2010	0,4362141072			Cataluña	Procesos ecológicos	Riberas y humedales	Sí.Totalmente
Sinia	Associació Mediambiental la Sínia	Tamarit	2013	6,85567613			Cataluña	Favorecer la presencia de especies concretas	Zonas marinas y costeras	Sí.Totalmente
CEN	Associació per a la Conservació dels Ecosistemes Naturals	Mas de Gomis	2011	40,11785096			Cataluña	Favorecer la presencia de especies concretas	Forestal	Sí.Totalmente
CEN	Associació per a la Conservació dels Ecosistemes Naturals	Ecosistemes Aquàtics Vandellós i H. Infant	2017	125,3861719			Cataluña	Favorecer la presencia de especies concretas	Riberas y humedales	Sí.Totalmente
CEN	Associació per a la Conservació dels Ecosistemes Naturals	Bassa de Terçà	2017	7,73338336			Cataluña	Favorecer la presencia de especies concretas	Riberas y humedales	No
CEN	Associació per a la Conservació dels Ecosistemes Naturals	Santa Maria de Poblet	2015	36,09182804			Cataluña	Procesos ecológicos	Agrícola / Ramader	Sí.Totalmente
CEN	Associació per a la Conservació dels Ecosistemes Naturals	Mas d'en Joan Nas	2012	27,43807662			Cataluña	Conservación de hábitats	Agrícola / Ramader	No
CEN	Associació per a la Conservació dels Ecosistemes Naturals	Mas Corbella	2015	53,36358751			Cataluña	Procesos ecológicos	Forestal	Sí.Totalmente
CEN	Associació per a la Conservació dels Ecosistemes Naturals	Rius i barrancs de Montblanc	2014	149,9983631			Cataluña	Procesos ecológicos	Riberas y humedales	Sí.Totalmente
CEN	Associació per a la Conservació dels Ecosistemes Naturals	Rius Glorieta i Francoli a Alcover	2013	86,59587682			Cataluña	Procesos ecológicos	Riberas y humedales	Sí.Totalmente
CEN	Associació per a la Conservació dels Ecosistemes Naturals	Riera de la Selva a la Selva del Camp	2012	55,03345391			Cataluña	Procesos ecológicos	Riberas y humedales	Sí.Totalmente
CEN	Associació per a la Conservació dels Ecosistemes Naturals	Rius Glorieta i Brugent a Mont-ral	2013	38,06136924			Cataluña	Procesos ecológicos	Riberas y humedales	Sí.Totalmente
CEN	Associació per a la Conservació dels Ecosistemes Naturals	Rius Brugent i Francoli a Vilaverd	2015	34,3817847			Cataluña		Riberas y humedales	Sí.Totalmente
CEN	Associació per a la Conservació dels Ecosistemes Naturals	Riu Brugent a Capafonts	2015	32,64624323			Cataluña	Procesos ecológicos	Riberas y humedales	Sí.Totalmente
CEN	Associació per a la Conservació dels Ecosistemes Naturals	Rius Brugent i Francoli a la Riba	2014	31,09057043			Cataluña	Procesos ecológicos	Riberas y humedales	Sí.Totalmente
CEN	Associació per a la Conservació dels Ecosistemes Naturals	Riu Francoli a l'Espluga de Francoli	2015	29,1349059			Cataluña		Riberas y humedales	Sí.Totalmente
CEN	Associació per a la Conservació dels Ecosistemes Naturals	Ecosistemes Aquàtics Poboleda	2017	22,73250235			Cataluña	Procesos ecológicos	Riberas y humedales	Sí.Totalmente
CEN	Associació per a la Conservació dels Ecosistemes Naturals	Riu Francoli a Tarragona	2014	3,704241781			Cataluña	Procesos ecológicos	Riberas y humedales	No
CEN	Associació per a la Conservació dels Ecosistemes Naturals	Centraleta del Glorieta	2014	30,79912671			Cataluña	Procesos ecológicos	Riberas y humedales	Sí.Totalmente
CEN	Associació per a la Conservació dels Ecosistemes Naturals	Molí dels Aubins	2017	16,14541217			Cataluña	Procesos ecológicos	Riberas y humedales	Sí.Totalmente
Posidonia 2021	Associació Posidònia 2021	Projecte de custòdia marina de l'espai de la xarxa Natura 2000 ESS110017 Costes del Maresme	2017				Cataluña	Favorecer la presencia de especies concretas	Zonas marinas y costeras	Sí.Totalmente
Selvans	Associació Sèlvans	Acord marc de custòdia (AMC)	2015	1145,153927			Cataluña	Procesos ecológicos	Forestal	Sí.Totalmente
Selvans	Associació Sèlvans	Acord marc de custòdia (AMC)	2018	752,0023077			Cataluña	Procesos ecológicos	Forestal	Sí.Totalmente
Selvans	Associació Sèlvans	Contracte de pagament per serveis ambientals (PSA)	2009	285,1354745			Cataluña	Procesos ecológicos	Forestal	Sí.Totalmente
Selvans	Associació Sèlvans	Acord marc de custòdia (AMC)	2015	203,1449626			Cataluña	Procesos ecológicos	Forestal	Sí.Totalmente
Selvans	Associació Sèlvans	Acord marc de custòdia (AMC)	2015	70,5001049			Cataluña	Procesos ecológicos	Forestal	Sí.Totalmente
Selvans	Associació Sèlvans	Acord marc de custòdia (AMC)	2015	59,26912929			Cataluña	Procesos ecológicos	Forestal	No
Selvans	Associació Sèlvans	Acord de Custòdia (AC)	2015	31,51858496			Cataluña	Procesos ecológicos	Forestal	Sí.Totalmente
Selvans	Associació Sèlvans	Contracte de pagament per serveis ambientals (PSA)	2019	27,51602938			Cataluña	Procesos ecológicos	Forestal	Sí.Totalmente
Selvans	Associació Sèlvans	Contracte de bosc terapèutic (CBT)	2017	26,51711361			Cataluña	Procesos ecológicos	Forestal	Sí.Totalmente
Selvans	Associació Sèlvans	Contracte de bosc terapèutic (CBT)	2016	22,96297524			Cataluña	Procesos ecológicos	Forestal	No

COD_ENT	ENTIDAD	NOMBRE DEL ACUERDO DE CUSTODIA	AÑO	SUPERFICIE ha	MUNICIPIO	PROVINCIA	C. AUTÓNOMA	OBJETIVO PRINCIPAL	TIPO DE USO DOMINANTE	RED NATURA 2000
Selvans	Associació Sèlvans	Contracte de bosc terapèutic (CBT)	2016	22,6533865			Cataluña	Procesos ecológicos	Forestal	No
Selvans	Associació Sèlvans	Contracte de bosc terapèutic (CBT)	2017	11,97270743			Cataluña	Procesos ecológicos	Forestal	Sí.Totalmente
Selvans	Associació Sèlvans	Acord de Custòdia (AC)	2017	10,99800505			Cataluña	Procesos ecológicos	Forestal	Sí.Totalmente
Selvans	Associació Sèlvans	Contracte de pagament per serveis ambientals (PSA)	2016	9,974736354			Cataluña	Procesos ecológicos	Forestal	Sí.Totalmente
Selvans	Associació Sèlvans	Acord marc de custòdia (AMC)	2015	6,8816125			Cataluña	Procesos ecológicos	Forestal	Sí.Totalmente
Selvans	Associació Sèlvans	Contracte de pagament per serveis ambientals (PSA)	2016	5,911573334			Cataluña	Procesos ecológicos	Forestal	No
Selvans	Associació Sèlvans	Contracte de pagament per serveis ambientals (PSA)	2015	5,59639703			Cataluña	Procesos ecológicos	Forestal	Sí.Totalmente
Selvans	Associació Sèlvans	Contracte de pagament per serveis ambientals (PSA)	2016	4,719033563			Cataluña	Procesos ecológicos	Forestal	No
Selvans	Associació Sèlvans	Contracte de pagament per serveis ambientals (PSA)	2018	3,920729176			Cataluña	Procesos ecológicos	Forestal	No
Selvans	Associació Sèlvans	Contracte de pagament per serveis ambientals (PSA)	2016	3,761296986			Cataluña	Procesos ecológicos	Forestal	Sí.Totalmente
Selvans	Associació Sèlvans	Contracte de pagament per serveis ambientals (PSA)	2016	3,442409299			Cataluña	Procesos ecológicos	Forestal	Sí.Totalmente
Selvans	Associació Sèlvans	Contracte de pagament per serveis ambientals (PSA)	2017	2,320058699			Cataluña	Procesos ecológicos	Forestal	Sí.Totalmente
Selvans	Associació Sèlvans	Contracte de pagament per serveis ambientals (PSA)	2017	1,754146023			Cataluña	Procesos ecológicos	Forestal	No
Selvans	Associació Sèlvans	Contracte de pagament per serveis ambientals (PSA)	2015	1,407222222			Cataluña	Procesos ecológicos	Forestal	Sí.Totalmente
Selvans	Associació Sèlvans	Contracte de bosc terapèutic (CBT)	2017	41,33820642			Cataluña	Procesos ecológicos	Forestal	Sí.Totalmente
Selvans	Associació Sèlvans	Acord de Custòdia (AC)	2015	12,79806089			Cataluña	Procesos ecológicos	Forestal	Sí.Totalmente
Selvans	Associació Sèlvans	Contracte de bosc terapèutic (CBT)	2017	9,645030626			Cataluña	Procesos ecológicos	Forestal	Sí.Totalmente
Selvans	Associació Sèlvans	Contracte de pagament per serveis ambientals (PSA)	2016	4,968282554			Cataluña	Procesos ecológicos	Forestal	Sí.Totalmente
TRENCA	Associació Trenca	PAS BASELLA	2011	10,71685708			Cataluña	Favorecer la presencia de especies concretas	Forestal	Sí.Totalmente
TRENCA	Associació Trenca	PAS CAL ROGER	2011	9,473032896			Cataluña	Favorecer la presencia de especies concretas	Forestal	No
TRENCA	Associació Trenca	PAS SIALL	2011	37,75125429			Cataluña	Favorecer la presencia de especies concretas	Forestal	No
TRENCA	Associació Trenca	TORRERIBERA	2013	541,1918873			Cataluña	Favorecer la presencia de especies concretas	Agrícola / Ramader	Sí.Totalmente
TRENCA	Associació Trenca	RAIMAT	2016	308,5852328			Cataluña	Conservación de hábitats	Agrícola / Ramader	No
TRENCA	Associació Trenca	ALGUAIRE	2013	35,4332386			Cataluña	Favorecer la presencia de especies concretas	Agrícola / Ramader	No
TRENCA	Associació Trenca	Projecte desenvolupament agroambiental sostenible - Montoliu	2011	18,50075606			Cataluña	Procesos ecológicos	Agrícola / Ramader	No
TRENCA	Associació Trenca	Vall Roch	2017	12,31281282			Cataluña	Favorecer la presencia de especies concretas	Agrícola / Ramader	Sí.Totalmente
TRENCA	Associació Trenca	EIN ALFES	2014	80,74251001			Cataluña	Favorecer la presencia de especies concretas	Agrícola / Ramader	Sí.Totalmente
TRENCA	Associació Trenca	ALBATARREC	2017	10,91200926			Cataluña	Conservación de hábitats	Agrícola / Ramader	Sí.Totalmente
TRENCA	Associació Trenca	Almatret-Rodons	2017	0,851748195			Cataluña	Conservación de hábitats	Riberas y humedales	No

COD_ENT	ENTIDAD	NOMBRE DEL ACUERDO DE CUSTODIA	AÑO	SUPERFICIE ha	MUNICIPIO	PROVINCIA	C. AUTÓNOMA	OBJETIVO PRINCIPAL	TIPO DE USO DOMINANTE	RED NATURA 2000
TRENCA	Associació Trenca	Almatret-Escambro	2017	0,325788195			Cataluña	Conservación de hábitats	Riberas y humedales	No
AURORA	AURORA, Centre Especial de Treball	Conveni Collaboracio Mas Grimau	2012	75,15939392			Cataluña	Favorecer la presencia de especies concretas	Forestal	Sí.Totalmente
AURORA	AURORA, Centre Especial de Treball	Acord marc de col.laboracio entre la Fundació Privada Abertis i l'Associació Mediambiental La Sínia	2016	12,69459575			Cataluña	Favorecer la presencia de especies concretas	Forestal	No
AURORA	AURORA, Centre Especial de Treball	Conveni amb l'Agència Catalana de l'Aigua per a la realització d'actuacions de custòdia fluvial al curs baix del Riu Francolí i al Torrent de Bogatell	2018	154,655329			Cataluña	Favorecer la presencia de especies concretas	Riberas y humedales	No
AURORA	AURORA, Centre Especial de Treball	Acord de custòdia del territori al Riu Glorieta i la riera de la Selva	2019	17,0580875			Cataluña	Favorecer la presencia de especies concretas	Riberas y humedales	No
AURORA	AURORA, Centre Especial de Treball	Acord de custòdia del territori al Riu Francolí i al Torrent de Bogatell a Els Garidells	2018	10,56398993			Cataluña	Favorecer la presencia de especies concretas	Riberas y humedales	No
AURORA	AURORA, Centre Especial de Treball	Acord pamb l'Ajuntament de Tarragona per la custòdia d'un tram del Riu Francolí	2015	7,988718738			Cataluña	Favorecer la presencia de especies concretas	Riberas y humedales	No
AURORA	AURORA, Centre Especial de Treball	Acord de custòdia del territori al Riu Francolí i al Riu Glorieta	2018	6,538640747			Cataluña	Favorecer la presencia de especies concretas	Riberas y humedales	No
AURORA	AURORA, Centre Especial de Treball	Acord de custodia del territori al Riu Francolí a El Morell	2016	4,537063459			Cataluña	Favorecer la presencia de especies concretas	Riberas y humedales	No
AURORA	AURORA, Centre Especial de Treball	Acord de custòdia del territori al Riu Francolí a La Pobla de Mafumet	2017	4,382248428			Cataluña	Favorecer la presencia de especies concretas	Riberas y humedales	No
AURORA	AURORA, Centre Especial de Treball	Acord de custodia del territori al Riu Francolí a Constantí	2016	3,221340811			Cataluña	Favorecer la presencia de especies concretas	Riberas y humedales	No
AURORA	AURORA, Centre Especial de Treball	Acord de custodia del territori al Riu Francolí a Els Pallaresos	2016	1,115557582			Cataluña	Favorecer la presencia de especies concretas	Riberas y humedales	No
AURORA	AURORA, Centre Especial de Treball	Acord marc amb l'Ajuntament de Tarragona per a la custòdia de diverses finques de propietat municipal als Morrots de la Savinosa de Tarragona	2014	4,544624484			Cataluña	Favorecer la presencia de especies concretas	Zonas marinas y costeras	No
AURORA	AURORA, Centre Especial de Treball	Acord marc amb l'Ajuntament de Tarragona per a la custòdia de diverses finques de propietat municipal a Platja Llarga de Tarragona	2012	0,5334165637			Cataluña	Favorecer la presencia de especies concretas	Zonas marinas y costeras	No
AURORA	AURORA, Centre Especial de Treball	Acord marc amb la Sra. M. Ángeles Buch Soler per a la custòdia de dues finques al terme municipal de Els Pallaresos	2017	16,44318855			Cataluña	Procesos ecológicos	Forestal	No
AURORA	AURORA, Centre Especial de Treball	Acord marc amb la família Castan Calaf per a la custòdia de 5 finques al terme municipal de Pallaresos	2017	9,478511179			Cataluña	Procesos ecológicos	Forestal	No
CEAAT	CEA Alt Ter	Molí Petit	2005	0,4485702511			Cataluña	Conservación de hábitats	Riberas y humedales	Sí.Totalmente
CERM	Centre d'Estudis dels Rius Mediterranis - UVic - UCC	Passeig del Ter	2015	5,34587641			Cataluña	Conservación de hábitats	Área urbana	No
CERM	Centre d'Estudis dels Rius Mediterranis - UVic - UCC	Riberes del Ter	2015	214,8400209			Cataluña	Conservación de hábitats	Riberas y humedales	No
CERM	Centre d'Estudis dels Rius Mediterranis - UVic - UCC	Meandre del Gelabert	2015	7,604374979			Cataluña	Conservación de hábitats	Riberas y humedales	No
CERM	Centre d'Estudis dels Rius Mediterranis - UVic - UCC	Platja del Dolcet	2015	2,047913882			Cataluña	Conservación de hábitats	Riberas y humedales	No

COD_ENT	ENTIDAD	NOMBRE DEL ACUERDO DE CUSTODIA	AÑO	SUPERFICIE ha	MUNICIPIO	PROVINCIA	C. AUTÓNOMA	OBJETIVO PRINCIPAL	TIPO DE USO DOMINANTE	RED NATURA 2000
CHNCB	Centre d'Història Natural de la Conca de Barberà	TOSSA DE BAIX	2011	1,65074678			Cataluña	Favorecer la presencia de especies concretas	Agrícola / Ramader	No
CAG	Consorci Alta Garrotxa	Acord per portar a terme accions de prevenció i extinció d'incendis a la finca de Coldecarrera	2014	59,5735369			Cataluña	Conservación de hábitats	Forestal	Sí.Totalmente
CAG	Consorci Alta Garrotxa	La sala	2013	387,546195			Cataluña		Agrícola / Ramader	Sí.Totalmente
CAG	Consorci Alta Garrotxa	La Creu de Principi	2009	284,4876605			Cataluña		Agrícola / Ramader	Sí.Totalmente
CAG	Consorci Alta Garrotxa	Finca de l'Orri	2010	164,7922364			Cataluña		Agrícola / Ramader	Sí.Totalmente
CAG	Consorci Alta Garrotxa	Finca de La Quera	2010	122,1097857			Cataluña		Agrícola / Ramader	Sí.Totalmente
CAG	Consorci Alta Garrotxa	Finca de Bestreca	2010	94,88249153			Cataluña		Agrícola / Ramader	Sí.Totalmente
CAG	Consorci Alta Garrotxa	Finca del Bec	2011	68,00519306			Cataluña		Agrícola / Ramader	Sí.Totalmente
CAG	Consorci Alta Garrotxa	Diumal	2013	52,33880576			Cataluña		Agrícola / Ramader	Sí.Totalmente
CAG	Consorci Alta Garrotxa	Finca del Castell	2012	34,48953444			Cataluña		Agrícola / Ramader	Sí.Totalmente
CAG	Consorci Alta Garrotxa	Mas Costeja	2012	32,9652126			Cataluña		Agrícola / Ramader	Sí.Totalmente
CAG	Consorci Alta Garrotxa	Finca de Meia	2011	26,97051339			Cataluña		Agrícola / Ramader	Sí.Totalmente
CAG	Consorci Alta Garrotxa	Bac Dalt	2013	22,4120214			Cataluña		Agrícola / Ramader	Sí.Totalmente
CAG	Consorci Alta Garrotxa	Can Pitiu	2014	7,656659821			Cataluña		Agrícola / Ramader	Sí.Totalmente
CAG	Consorci Alta Garrotxa	Finca de Llongarriu	2011	6,083023518			Cataluña		Agrícola / Ramader	Sí.Totalmente
CAG	Consorci Alta Garrotxa	Finca de Ca l'Anton de Pera	2010	1,701992176			Cataluña		Agrícola / Ramader	Sí.Totalmente
CAG	Consorci Alta Garrotxa	Finca de Les Planelles	2011	51,11726247			Cataluña		Agrícola / Ramader	Sí.Totalmente
CAG	Consorci Alta Garrotxa	Ormoier	2014	799,998701			Cataluña	Conservación de hábitats	Forestal	Sí.Totalmente
CAG	Consorci Alta Garrotxa	Mas Espinau	2009	139,420782			Cataluña		Forestal	Sí.Totalmente
CAG	Consorci Alta Garrotxa	L'Orri	2015	111,9136786			Cataluña	Conservación de hábitats	Forestal	Sí.Totalmente
CAG	Consorci Alta Garrotxa	Llongarriu	2014	69,25698603			Cataluña	Conservación de hábitats	Forestal	Sí.Totalmente
CAG	Consorci Alta Garrotxa	Miseclos	2014	47,06256883			Cataluña		Forestal	Sí.Totalmente
CAG	Consorci Alta Garrotxa	El Castell d'Oix	2014	42,50095382			Cataluña	Conservación de hábitats	Forestal	Sí.Totalmente
CAG	Consorci Alta Garrotxa	Can Quei de Baix	2014	2,441600419			Cataluña	Conservación de hábitats	Forestal	Sí.Totalmente
CAG	Consorci Alta Garrotxa	Veinat de Carrera 3	2014	1,10245123			Cataluña	Conservación de hábitats	Forestal	Sí.Totalmente
CAG	Consorci Alta Garrotxa	La Closa	2014	0,9071394818			Cataluña	Conservación de hábitats	Forestal	No
CAG	Consorci Alta Garrotxa	Veinat de Carrera 9	2014	0,4759728915			Cataluña	Conservación de hábitats	Forestal	Sí.Totalmente
CAG	Consorci Alta Garrotxa	Veinat de Carrera 4	2014	0,4440796598			Cataluña	Conservación de hábitats	Forestal	Sí.Totalmente
CAG	Consorci Alta Garrotxa	Veinat de Carrera 5 (J. Pujolar)	2014	0,3651880952			Cataluña	Conservación de hábitats	Forestal	Sí.Totalmente
CAG	Consorci Alta Garrotxa	Veinat de Carrera 8	2014	0,3360116528			Cataluña	Conservación de hábitats	Forestal	Sí.Totalmente
CAG	Consorci Alta Garrotxa	Veinat de Carrera 6	2014	0,2360508685			Cataluña	Conservación de hábitats	Forestal	Sí.Totalmente
CAG	Consorci Alta Garrotxa	La Closa 2	2014	0,229573457			Cataluña		Forestal	No
CAG	Consorci Alta Garrotxa	Veinat de Carrera 7	2014	0,2268990645			Cataluña	Conservación de hábitats	Forestal	Sí.Totalmente
CAG	Consorci Alta Garrotxa	Veinat de Carrera 2	2014	0,2154269055			Cataluña	Conservación de hábitats	Forestal	No

COD_ENT	ENTIDAD	NOMBRE DEL ACUERDO DE CUSTODIA	AÑO	SUPERFICIE ha	MUNICIPIO	PROVINCIA	C. AUTÓNOMA	OBJETIVO PRINCIPAL	TIPO DE USO DOMINANTE	RED NATURA 2000
CAG	Consorci Alta Garrotxa	Veinat de Carrera 10 (C.Sola)	2015	0,202923879			Cataluña	Conservación de hábitats	Forestal	No
CAG	Consorci Alta Garrotxa	Veinat de Carrera 1	2015	0,1985736332			Cataluña	Conservación de hábitats	Forestal	No
CEIVS	Consorci de l'Estany d'Ivars i Vila-sana	Gestio i la cessio d'us de la finca de l'estany d'Ivars i Vila-sana	2005	30,58751884			Cataluña	Procesos ecológicos	Riberas y humedales	Sí.Totalmente
CG	Consorci de les Gavarres	Can Puig de Fitor	2006	174,5575547			Cataluña	Conservación de hábitats	Forestal	Sí.Totalmente
CG	Consorci de les Gavarres	Can Vilallonga	2011	247,008919			Cataluña	Conservación de hábitats	Forestal	Sí.Totalmente
CG	Consorci de les Gavarres	Treballs de millora estructurals de les castanyedes dels Bacs d'en Medinyà	2018	17,90427749			Cataluña	Conservación de hábitats	Forestal	Sí.Totalmente
CG	Consorci de les Gavarres	Acord Can Micaló	2018	9,46649943			Cataluña	Conservación de hábitats	Forestal	Sí.Totalmente
CT	Consorci del Ter	El Roig Colònia Santa Maria	2018	1,946625336			Cataluña	Favorecer la presencia de especies concretas	Riberas y humedales	Sí.Totalmente
CT	Consorci del Ter	Pilastra	2018	7,090823154			Cataluña	Favorecer la presencia de especies concretas	Riberas y humedales	Sí.Totalmente
CT	Consorci del Ter	Resclosa d'en Joga	2019	79,26301024			Cataluña		Riberas y humedales	Sí.Totalmente
CT	Consorci del Ter	Colomers i Foixà	2015	56,43780493			Cataluña		Riberas y humedales	Sí.Totalmente
CT	Consorci del Ter	Illa Avall	2015	25,70768929			Cataluña		Riberas y humedales	Sí.Totalmente
CT	Consorci del Ter	Pla d'en Xucla	2015	2,158801571			Cataluña		Riberas y humedales	Sí.Totalmente
DEPANA	DEPANA, Lliga per a la Defensa del Patrimoni Natural	Restauració de parcel·les situades a Gavà	2018	1,312166415			Cataluña	Favorecer la presencia de especies concretas	Riberas y humedales	No
FANAL	El FANAL-Grup Ecologista del Moianès	Finca CATUAV	2014	13,05457037			Cataluña	Procesos ecológicos	Forestal	No
EBPJ	Estació Biològica del Pallars Jussà	Serra de Costa Ampla	2011	92,4526062			Cataluña	Procesos ecológicos	Agrícola / Ramader	No
EBPJ	Estació Biològica del Pallars Jussà	Collegats	2013	41,17011412			Cataluña	Favorecer la presencia de especies concretas	Forestal	Sí.Totalmente
EBPJ	Estació Biològica del Pallars Jussà	Serra de Costa Ampla	2012	475,9633815			Cataluña	Procesos ecológicos	Forestal	No
EBPJ	Estació Biològica del Pallars Jussà	Collegats	2012	414,2236946			Cataluña	Favorecer la presencia de especies concretas	Forestal	Sí.Totalmente
EBPJ	Estació Biològica del Pallars Jussà	Serra de Lleràs	2015	1,132599193			Cataluña	Favorecer la presencia de especies concretas	Forestal	Sí.Totalmente
EBPJ	Estació Biològica del Pallars Jussà	Barrancs de Sant Gregori i de Rius	2010	54,43976613			Cataluña	Procesos ecológicos	Riberas y humedales	No
EBPJ	Estació Biològica del Pallars Jussà	Barrancs de Sant Gregori i de Rius	2012	22,79256945			Cataluña	Procesos ecológicos	Riberas y humedales	No
EBPJ	Estació Biològica del Pallars Jussà	Barrancs de Sant Gregori i de Rius	2010	16,17015401			Cataluña	Procesos ecológicos	Riberas y humedales	No
EBPJ	Estació Biològica del Pallars Jussà	Barrancs de Sant Gregori i de Rius	2010	118,2191196			Cataluña	Procesos ecológicos	Riberas y humedales	No
FCLP	Fundació Catalunya la Pedrera	Muntanya d'Alinyà	1999	5464,014984			Cataluña	Favorecer la presencia de especies concretas	Forestal	Sí.Totalmente
FCLP	Fundació Catalunya la Pedrera	Port d'Arnes	2000	540,4584563			Cataluña	Favorecer la presencia de especies concretas	Forestal	Sí.Totalmente
FCLP	Fundació Catalunya la Pedrera	Bosc de Vilalta	1999	94,82812247			Cataluña	Favorecer la presencia de especies concretas	Forestal	Sí.Totalmente
FCLP	Fundació Catalunya la Pedrera	Xarxa de Pagesos_Ca l'Orlau	2018	90,48818474			Cataluña		Agrícola / Ramader	Sí.Totalmente
FCLP	Fundació Catalunya la Pedrera	Xarxa de Pagesos_Bioproducció Empordà	2019	32,10508858			Cataluña		Agrícola / Ramader	No
FCLP	Fundació Catalunya la Pedrera	Xarxa de Pagesos_Can Tabaquet	2019	30,2550122			Cataluña		Agrícola / Ramader	No

COD_ENT	ENTIDAD	NOMBRE DEL ACUERDO DE CUSTODIA	AÑO	SUPERFICIE ha	MUNICIPIO	PROVINCIA	C. AUTÓNOMA	OBJETIVO PRINCIPAL	TIPO DE USO DOMINANTE	RED NATURA 2000
FCLP	Fundació Catalunya la Pedrera	Xarxa de Pagesos_Can Bros	2017	18,77509244			Cataluña		Agrícola / Ramader	Sí.Totalmente
FCLP	Fundació Catalunya la Pedrera	Mon San Benet	2017	12,91578185			Cataluña	Conservación de hábitats	Agrícola / Ramader	No
FCLP	Fundació Catalunya la Pedrera	Xarxa de Pagesos_Quimet Gall	2017	11,25950545			Cataluña		Agrícola / Ramader	No
FCLP	Fundació Catalunya la Pedrera	Les planes de Son	2000	9,177736644			Cataluña	Conservación de hábitats	Agrícola / Ramader	Sí.Totalmente
FCLP	Fundació Catalunya la Pedrera	Xarxa de Pagesos_Torrebonica	2018	8,883165191			Cataluña		Agrícola / Ramader	No
FCLP	Fundació Catalunya la Pedrera	Xarxa de Pagesos_Pla de Roig	2018	3,907814056			Cataluña		Agrícola / Ramader	No
FCLP	Fundació Catalunya la Pedrera	Xarxa de Pagesos_Can Feliu	2018	3,412749058			Cataluña		Agrícola / Ramader	No
FCLP	Fundació Catalunya la Pedrera	Xarxa de Pagesos_Sènia Viva	2017	3,12576908			Cataluña		Agrícola / Ramader	No
FCLP	Fundació Catalunya la Pedrera	Xarxa de Pagesos_Can Serra	2017	2,831411186			Cataluña		Agrícola / Ramader	No
FCLP	Fundació Catalunya la Pedrera	Oliveres millenaries de l'Arion	2007	2,630982204			Cataluña	Conservación de hábitats	Agrícola / Ramader	Sí.Totalmente
FCLP	Fundació Catalunya la Pedrera	Reserva de la rubina	2004	2,361721532			Cataluña	Conservación de hábitats	Agrícola / Ramader	Sí.Totalmente
FCLP	Fundació Catalunya la Pedrera	Xarxa de Pagesos_Horta la Fanecada	2018	2,343182507			Cataluña		Agrícola / Ramader	No
FCLP	Fundació Catalunya la Pedrera	Xarxa de Pagesos_Cal Sastre	2019	1,749074674			Cataluña		Agrícola / Ramader	No
FCLP	Fundació Catalunya la Pedrera	Xarxa de Pagesos_Can Dunyó	2017	30,67523744			Cataluña		Agrícola / Ramader	No
FCLP	Fundació Catalunya la Pedrera	Obaga de Castellarnau (Ribalera)	2000	10,08125			Cataluña	Conservación de hábitats	Forestal	No
FCLP	Fundació Catalunya la Pedrera	Avets de la Noguera de Vallferrera II	1999	9,909921875			Cataluña	Conservación de hábitats	Forestal	Sí.Totalmente
FCLP	Fundació Catalunya la Pedrera	Avets de la Noguera de Vallferrera	1998	8,96			Cataluña	Conservación de hábitats	Forestal	Sí.Totalmente
FCLP	Fundació Catalunya la Pedrera	Avets de la Noguera de Vallferrera III (Bosc de Font-Tallada)	2001	8,943984375			Cataluña	Conservación de hábitats	Forestal	Sí.Totalmente
FCLP	Fundació Catalunya la Pedrera	Bosc subalpi del Peurues (Ribalera)	1999	8,910625			Cataluña	Conservación de hábitats	Forestal	No
FCLP	Fundació Catalunya la Pedrera	Bosc del Clot de l'Ossa, CUP 155	2003	8,30203125			Cataluña	Conservación de hábitats	Forestal	Sí.Totalmente
FCLP	Fundació Catalunya la Pedrera	Bosc dels Mollassos	2001	7,749140625			Cataluña	Conservación de hábitats	Forestal	Sí.Totalmente
FCLP	Fundació Catalunya la Pedrera	Bosc d'Arcalis. Forest Obaga i Solana, CUP 144	2003	7,2665625			Cataluña	Conservación de hábitats	Forestal	Sí.Totalmente
FCLP	Fundació Catalunya la Pedrera	Reserva l'Obaga de Castellarnau. Forest Ribalera, CUP 146	2003	7,1634375			Cataluña	Conservación de hábitats	Forestal	No
FCLP	Fundació Catalunya la Pedrera	Bosc subalpi de l'obaga de Buscallado II	1999	6,15421875			Cataluña	Conservación de hábitats	Forestal	Sí.Totalmente
FCLP	Fundació Catalunya la Pedrera	Bosc de Montarenyo. Forest Sarredo Manyanero, CUP 141	2003	6,07125			Cataluña	Conservación de hábitats	Forestal	Sí.Totalmente
FCLP	Fundació Catalunya la Pedrera	Bosc subalpi de l'obaga de Buscallado (bosc de Viros)	1998	4,86875			Cataluña	Conservación de hábitats	Forestal	Sí.Totalmente
FCLP	Fundació Catalunya la Pedrera	Bosc subalpi de la Poleda (Baïasca) III	2000	4,84328125			Cataluña	Conservación de hábitats	Forestal	Sí.Totalmente
FCLP	Fundació Catalunya la Pedrera	Bosc de Montarenyo	2001	4,761953125			Cataluña	Conservación de hábitats	Forestal	Sí.Totalmente
FCLP	Fundació Catalunya la Pedrera	Bosc subalpi de Pleta Picada	2000	4,4971875			Cataluña	Conservación de hábitats	Forestal	Sí.Totalmente
FCLP	Fundació Catalunya la Pedrera	Selva de Nibros	2001	4,069201382			Cataluña	Conservación de hábitats	Forestal	Sí.Totalmente

COD_ENT	ENTIDAD	NOMBRE DEL ACUERDO DE CUSTODIA	AÑO	SUPERFICIE ha	MUNICIPIO	PROVINCIA	C. AUTÓNOMA	OBJETIVO PRINCIPAL	TIPO DE USO DOMINANTE	RED NATURA 2000
FCLP	Fundació Catalunya la Pedrera	Bosc subalpi de la Poleda (Baïasca) II	1999	4,020507813			Cataluña	Conservación de hábitats	Forestal	Sí.Totalmente
FCLP	Fundació Catalunya la Pedrera	Forest Selva i Cerqueda,CUP 134	2003	3,9903125			Cataluña	Conservación de hábitats	Forestal	Sí.Totalmente
FCLP	Fundació Catalunya la Pedrera	Bosc subalpi del Clot de l'Ossa II	1999	3,967011719			Cataluña	Conservación de hábitats	Forestal	Sí.Totalmente
FCLP	Fundació Catalunya la Pedrera	Bosc del Pujador. Forest Viros, CUP 115	2003	3,014804688			Cataluña	Conservación de hábitats	Forestal	Sí.Totalmente
FCLP	Fundació Catalunya la Pedrera	Bosc subalpi de la Solana de Bolsirroi	1998	3,000078125			Cataluña	Conservación de hábitats	Forestal	No
FCLP	Fundació Catalunya la Pedrera	Bosc del Barranc de la Pega	2001	2,987118062			Cataluña	Conservación de hábitats	Forestal	Sí.Totalmente
FCLP	Fundació Catalunya la Pedrera	Pujador de la Pica (bosc de Viros)	2000	2,69890625			Cataluña	Conservación de hábitats	Forestal	Sí.Totalmente
FCLP	Fundació Catalunya la Pedrera	Bosc subalpi de la Poleda (Baïasca)	1998	2,525195313			Cataluña	Conservación de hábitats	Forestal	Sí.Totalmente
FCLP	Fundació Catalunya la Pedrera	Bosc subalpi del Clot de l'Ossa	1998	2,506054688			Cataluña	Conservación de hábitats	Forestal	Sí.Totalmente
FCLP	Fundació Catalunya la Pedrera	Congost de Mont-rebei	1999	608,2151055			Cataluña	Favorecer la presencia de especies concretas	Forestal	Sí.Totalmente
FCLP	Fundació Catalunya la Pedrera	Cingles de l'Avenc de Tavertet	2007	249,6130369			Cataluña	Conservación de hábitats	Forestal	Sí.Totalmente
FCLP	Fundació Catalunya la Pedrera	Coll de Can Macana-Montserrat	2004	236,5865927			Cataluña	Conservación de hábitats	Forestal	Sí.Totalmente
FCLP	Fundació Catalunya la Pedrera	Puigventos	2000	195,8644267			Cataluña	Favorecer la presencia de especies concretas	Forestal	Sí.Totalmente
FCLP	Fundació Catalunya la Pedrera	Congost de Fragnerau	2001	187,4339292			Cataluña	Conservación de hábitats	Forestal	Sí.Totalmente
FCLP	Fundació Catalunya la Pedrera	Can Puig de Fitor	2004	175,7676502			Cataluña	Conservación de hábitats	Forestal	Sí.Totalmente
FCLP	Fundació Catalunya la Pedrera	L'avenc de Tavertet	2007	32,44961995			Cataluña	Conservación de hábitats	Forestal	Sí.Totalmente
FCLP	Fundació Catalunya la Pedrera	El Mas de Rajols	2007	31,65718651			Cataluña	Conservación de hábitats	Forestal	Sí.Totalmente
FCLP	Fundació Catalunya la Pedrera	Bosc de Can Roca-Els Blaus	2004	26,79493731			Cataluña	Conservación de hábitats	Forestal	Sí.Totalmente
FCLP	Fundació Catalunya la Pedrera	Bosc de Mas Lluca (Projecte Roure)	2007	20,18753612			Cataluña	Conservación de hábitats	Forestal	No
FCLP	Fundació Catalunya la Pedrera	Drets de Tala Life Pinassa	2015	14,4081728			Cataluña	Conservación de hábitats	Forestal	Sí.Totalmente
FCLP	Fundació Catalunya la Pedrera	Fussimanya	2011	9,351521092			Cataluña	Conservación de hábitats	Forestal	No
FCLP	Fundació Catalunya la Pedrera	Bosc de Cal Cuques (Projecte Roure)	2007	6,751480083			Cataluña	Conservación de hábitats	Forestal	No
FCLP	Fundació Catalunya la Pedrera	La Fageda de Fontanils	2011	4,498985845			Cataluña	Conservación de hábitats	Forestal	Sí.Totalmente
FCLP	Fundació Catalunya la Pedrera	Drets de Tala Life Pinassa	2016	3,563495898			Cataluña	Conservación de hábitats	Forestal	Sí.Totalmente
FCLP	Fundació Catalunya la Pedrera	Bosc de Tosca	2003	3,408520289			Cataluña	Conservación de hábitats	Forestal	Sí.Totalmente
FCLP	Fundació Catalunya la Pedrera	El Serrat del Maurici	2011	2,447533135			Cataluña	Conservación de hábitats	Forestal	No
FCLP	Fundació Catalunya la Pedrera	Drets de Tala Pinassa	2016	1,497171043			Cataluña	Conservación de hábitats	Forestal	No
FCLP	Fundació Catalunya la Pedrera	Drets de Tala LIFE Pinassa	2016	19,4497082			Cataluña	Conservación de hábitats	Forestal	Sí.Totalmente
FCLP	Fundació Catalunya la Pedrera	Drets de Tala LIFE Pinassa	2016	13,19502469			Cataluña	Conservación de hábitats	Forestal	Sí.Totalmente
FCLP	Fundació Catalunya la Pedrera	Drets de Tala LIFE Pinassa	2016	6,918188254			Cataluña	Conservación de hábitats	Forestal	Sí.Totalmente
FCLP	Fundació Catalunya la Pedrera	Llacuna de la aufacada	2004	163,6756571			Cataluña	Conservación de hábitats	Riberas y humedales	Sí.Totalmente
FCLP	Fundació Catalunya la Pedrera	Estany d'Ivars i Vila-sana	2005	30,62710969			Cataluña	Conservación de hábitats	Riberas y humedales	Sí.Totalmente
FCLP	Fundació Catalunya la Pedrera	Salines de la Tancada	2007	23,0737131			Cataluña	Conservación de hábitats	Riberas y humedales	Sí.Totalmente
FCLP	Fundació Catalunya la Pedrera	Estany de Sils	2018	18,87952042			Cataluña	Conservación de hábitats	Riberas y humedales	Sí.Totalmente
FCLP	Fundació Catalunya la Pedrera	Can Morgat-Estany de Banyoles	2005	17,37115132			Cataluña	Conservación de hábitats	Riberas y humedales	Sí.Totalmente
FCLP	Fundació Catalunya la Pedrera	Reserva de Mig de dos rius	1999	10,03081229			Cataluña		Riberas y humedales	Sí.Totalmente
FCLP	Fundació Catalunya la Pedrera	Reserves de FTP de Sebes	2002	8,080075947			Cataluña	Conservación de hábitats	Riberas y humedales	Sí.Totalmente

COD_ENT	ENTIDAD	NOMBRE DEL ACUERDO DE CUSTODIA	AÑO	SUPERFICIE ha	MUNICIPIO	PROVINCIA	C. AUTÓNOMA	OBJETIVO PRINCIPAL	TIPO DE USO DOMINANTE	RED NATURA 2000
FCLP	Fundació Catalunya la Pedrera	Reserva de sot del Fuster	1999	5,564980799			Cataluña		Riberas y humedales	Sí.Totalmente
FCLP	Fundació Catalunya la Pedrera	Reserva de L'Alt segre	1999	5,467775543			Cataluña	Conservación de hábitats	Riberas y humedales	Sí.Totalmente
FCLP	Fundació Catalunya la Pedrera	Reserva del ter vell	2000	2,650456135			Cataluña		Riberas y humedales	Sí.Totalmente
FCLP	Fundació Catalunya la Pedrera	Ullals de Panxa	2018	1,832683773			Cataluña	Conservación de hábitats	Riberas y humedales	Sí.Totalmente
FCLP	Fundació Catalunya la Pedrera	Closa de Mornau	2006	1,04856307			Cataluña	Conservación de hábitats	Riberas y humedales	Sí.Totalmente
FuCiEs	Fundació Cívica Esperenzah	Espai Cal Monés per l'innovació i desenvolupament comunitari sostenible	2018	9,38530552			Cataluña	Procesos ecológicos	Agrícola / Ramader	No
EMYS	Fundació Emys	Forestal 29	2018	385,7910957			Cataluña	Favorecer la presencia de especies concretas	Forestal	No
EMYS	Fundació Emys	Forestal 11	2010	147,2057307			Cataluña	Favorecer la presencia de especies concretas	Forestal	No
EMYS	Fundació Emys	Forestal 10	2010	89,62177949			Cataluña	Favorecer la presencia de especies concretas	Forestal	No
EMYS	Fundació Emys	Forestal 24	2014	86,34097012			Cataluña	Favorecer la presencia de especies concretas	Forestal	No
EMYS	Fundació Emys	Forestal 1	1989	47,75107199			Cataluña	Favorecer la presencia de especies concretas	Forestal	No
EMYS	Fundació Emys	Forestal 6	2009	44,6900612			Cataluña	Favorecer la presencia de especies concretas	Forestal	No
EMYS	Fundació Emys	Forestal 16	2012	32,12835842			Cataluña	Favorecer la presencia de especies concretas	Forestal	No
EMYS	Fundació Emys	Forestal 28	2017	3,60033993			Cataluña	Favorecer la presencia de especies concretas	Forestal	No
EMYS	Fundació Emys	Zones humides 4	2017	2,678305625			Cataluña	Favorecer la presencia de especies concretas	Forestal	No
EMYS	Fundació Emys	Forestal 15	2012	1,69676881			Cataluña	Favorecer la presencia de especies concretas	Forestal	No
EMYS	Fundació Emys	Forestal 3	1989	1,102505548			Cataluña	Favorecer la presencia de especies concretas	Forestal	No
EMYS	Fundació Emys	Forestal 2	1989	0,3768037558			Cataluña	Favorecer la presencia de especies concretas	Forestal	No
EMYS	Fundació Emys	Forestal 4	2004	2,4696915			Cataluña	Favorecer la presencia de especies concretas	Forestal	No
EMYS	Fundació Emys	Forestal 5	2006	1,249658246			Cataluña	Favorecer la presencia de especies concretas	Forestal	No
EMYS	Fundació Emys	Forestal 27	2016	28,16773862			Cataluña	Favorecer la presencia de especies concretas	Riberas y humedales	No
EMYS	Fundació Emys	Zones humides 3	2016	10,20917961			Cataluña	Favorecer la presencia de especies concretas	Riberas y humedales	No
EMYS	Fundació Emys	Zones humides 1	1989	0,6022640308			Cataluña	Favorecer la presencia de especies concretas	Riberas y humedales	No
EMYS	Fundació Emys	Zones humides 6	2018	26,58606341			Cataluña	Favorecer la presencia de especies concretas	Riberas y humedales	Sí.Totalmente
EMYS	Fundació Emys	Zones humides 2	2010	1,480313286			Cataluña	Favorecer la presencia de especies concretas	Riberas y humedales	No
EMYS	Fundació Emys	Zones humides 5	2018	0,49385778			Cataluña	Favorecer la presencia de especies concretas	Riberas y humedales	Sí.Totalmente
EMYS	Fundació Emys	Agrícola 5	2017	3,90426822			Cataluña	Conservación de hábitats	Agrícola / Ramader	No
EMYS	Fundació Emys	Agrícola 7	2018	3,22529559			Cataluña	Conservación de hábitats	Agrícola / Ramader	No

COD_ENT	ENTIDAD	NOMBRE DEL ACUERDO DE CUSTODIA	AÑO	SUPERFICIEha	MUNICIPIO	PROVINCIA	C. AUTÓNOMA	OBJETIVO PRINCIPAL	TIPO DE USO DOMINANTE	RED NATURA 2000
EMYS	Fundació Emys	Agrícola 6	2017	1,79934128			Cataluña	Conservación de hábitats	Agrícola / Ramader	No
EMYS	Fundació Emys	Agrícola 3	2012	1,760153			Cataluña	Conservación de hábitats	Agrícola / Ramader	No
EMYS	Fundació Emys	Agrícola 4	2014	1,46227865			Cataluña	Conservación de hábitats	Agrícola / Ramader	No
EMYS	Fundació Emys	Agrícola 2	2012	1,36129			Cataluña	Conservación de hábitats	Agrícola / Ramader	No
EMYS	Fundació Emys	Agrícola 1	2011	27,01805951			Cataluña	Conservación de hábitats	Agrícola / Ramader	No
EMYS	Fundació Emys	Forestal 12	2010	67,80665187			Cataluña	Conservación de hábitats	Forestal	No
EMYS	Fundació Emys	Forestal 23	2013	46,02481051			Cataluña	Conservación de hábitats	Forestal	Sí.Totalmente
EMYS	Fundació Emys	Forestal 9	2009	32,637412			Cataluña	Conservación de hábitats	Forestal	No
EMYS	Fundació Emys	Forestal 22	2013	15,2150945			Cataluña	Conservación de hábitats	Forestal	No
EMYS	Fundació Emys	Forestal 13	2010	11,8357975			Cataluña	Conservación de hábitats	Forestal	No
EMYS	Fundació Emys	Forestal 25	2014	7,313555625			Cataluña	Conservación de hábitats	Forestal	No
EMYS	Fundació Emys	Forestal 8	2009	4,960415068			Cataluña	Conservación de hábitats	Forestal	No
EMYS	Fundació Emys	Forestal 17	2012	3,13647706			Cataluña		Forestal	No
EMYS	Fundació Emys	Forestal 26	2014	1,7424975			Cataluña	Conservación de hábitats	Forestal	No
EMYS	Fundació Emys	Forestal 19	2012	1,74050473			Cataluña		Forestal	No
EMYS	Fundació Emys	Forestal 14	2010	0,3557913367			Cataluña		Forestal	No
EMYS	Fundació Emys	Forestal 7	2009	4,943133374			Cataluña	Conservación de hábitats	Forestal	No
Plegadis	Fundació Plegadis	Contracte de custòdia del territori a la finca inscrita en el registre de la propietat un dels d'amposta, al tom 2357, llibre 53 de sant carles de la ràpita, foli 192, finca 3294	2017	1,32887578			Cataluña	Favorecer la presencia de especies concretas	Riberas y humedales	No
FPV	Fundació Privada Vincles	Ermida de l'Erola	2010	0,24084737			Cataluña	Conservación de hábitats	Forestal	Sí.Totalmente
FPM	Fundació Projecte Miranda	Pla de l'Orri FPM	2014	102,1671617			Cataluña	Favorecer la presencia de especies concretas	Forestal	Sí.Totalmente
FIRE	Fundación Internacional para la Restauración de Ecosistemas	Mas Les Vinyes	2018	25	Sant Martí d'Albars	Barcelona	Cataluña	Restauración y recuperación de hábitats	Cultivos	
FOP	Fundación Oso Pardo	EMD Isil i Alós	2018	5092,2	Alt Àneu	Lleida	Cataluña	Conservación de especies de fauna	Forestal	Sí.Totalmente
Galanthus	Galanthus	sense dada	2018	50,49944376			Cataluña	Conservación de hábitats	Forestal	Sí.Totalmente
Galanthus	Galanthus	sense dada	2010	17,45624346			Cataluña	Conservación de hábitats	Forestal	Sí.Totalmente
Galanthus	Galanthus	sense dada	2011	1,402483671			Cataluña	Conservación de hábitats	Forestal	Sí.Totalmente
Galanthus	Galanthus	sense dada	2010	0,516864972			Cataluña	Conservación de hábitats	Forestal	Sí.Totalmente
Galanthus	Galanthus	sense dada	2011	68,29808298			Cataluña	Conservación de hábitats	Forestal	Sí.Totalmente
Galanthus	Galanthus	sense dada	2010	18,8458562			Cataluña	Conservación de hábitats	Riberas y humedales	Sí.Totalmente
GC-PDO	Garraf Cooperativa - Plataforma defensem l'Ortoll	Custòdia Els Molins	2019	3,86637228			Cataluña	Procesos ecológicos	Forestal	No
GC-PDO	Garraf Cooperativa - Plataforma defensem l'Ortoll	Custòdia espai Turó del Su	2016	0,974998718			Cataluña	Procesos ecológicos	Forestal	No
Graëllsia	Graëllsia, Grup d'Estudis i Comunicació Ambiental	Ecotros	2018	13,88026749			Cataluña	Conservación de hábitats	Agrícola / Ramader	Sí.Totalmente
Graëllsia	Graëllsia, Grup d'Estudis i Comunicació Ambiental	Permacultura Penyaflor	2017	5,948113575			Cataluña	Conservación de hábitats	Agrícola / Ramader	No
Graëllsia	Graëllsia, Grup d'Estudis i Comunicació Ambiental	El Tossal	2016	5,90680459			Cataluña	Conservación de hábitats	Agrícola / Ramader	No
Graëllsia	Graëllsia, Grup d'Estudis i Comunicació Ambiental	La Diversa	2018	2,97807071			Cataluña	Conservación de hábitats	Agrícola / Ramader	No

COD_ENT	ENTIDAD	NOMBRE DEL ACUERDO DE CUSTODIA	AÑO	SUPERFICIE ha	MUNICIPIO	PROVINCIA	C. AUTÓNOMA	OBJETIVO PRINCIPAL	TIPO DE USO DOMINANTE	RED NATURA 2000
Graellsia	Graellsia, Grup d'Estudis i Comunicació Ambiental	Los Viarnets	2018	0,599497315			Cataluña	Conservación de hábitats	Agrícola / Ramader	No
Graellsia	Graellsia, Grup d'Estudis i Comunicació Ambiental	Ullals-Aigua Natura	2015	4,33212262			Cataluña	Conservación de hábitats	Riberas y humedales	Sí.Totalmente
Graellsia	Graellsia, Grup d'Estudis i Comunicació Ambiental	Finca Penyaflor	2018	1,609821235			Cataluña	Conservación de hábitats	Riberas y humedales	Sí.Totalmente
Graellsia	Graellsia, Grup d'Estudis i Comunicació Ambiental	PEIN Cap de Santes Creus	2018	317,9707919			Cataluña	Conservación de hábitats	Zonas marinas y costeras	Sí.Totalmente
Graellsia	Graellsia, Grup d'Estudis i Comunicació Ambiental	Finca del Barranc de Sant Antoni	2009	1,328847684			Cataluña	Conservación de hábitats	Agrícola / Ramader	Sí.Totalmente
GEPEC	Grup d'Estudi i Protecció dels Ecosistemes Catalans-Ecologistes de Catalunya (GEPEC-EdC)	Cal Piles	2008	5,082358125			Cataluña	Procesos ecológicos	Forestal	No
GEPEC	Grup d'Estudi i Protecció dels Ecosistemes Catalans-Ecologistes de Catalunya (GEPEC-EdC)	Reserva de Natura Voluntària 824	2019	4054,092954			Cataluña	Favorecer la presencia de especies concretas	Forestal	Sí.Totalmente
GEPEC	Grup d'Estudi i Protecció dels Ecosistemes Catalans-Ecologistes de Catalunya (GEPEC-EdC)	Acord pel Territori 828	2017	1458,346532			Cataluña	Favorecer la presencia de especies concretas	Forestal	Sí.Totalmente
GEPEC	Grup d'Estudi i Protecció dels Ecosistemes Catalans-Ecologistes de Catalunya (GEPEC-EdC)	Reserva de natura voluntària 823	2019	154,392436			Cataluña	Favorecer la presencia de especies concretas	Forestal	Sí.Totalmente
GEPEC	Grup d'Estudi i Protecció dels Ecosistemes Catalans-Ecologistes de Catalunya (GEPEC-EdC)	La Canaleta	2013	67,94601809			Cataluña	Favorecer la presencia de especies concretas	Forestal	Sí.Totalmente
GEPEC	Grup d'Estudi i Protecció dels Ecosistemes Catalans-Ecologistes de Catalunya (GEPEC-EdC)	Reserva de Natura Voluntària 827	2017	20,25942117			Cataluña	Favorecer la presencia de especies concretas	Riberas y humedales	Sí.Totalmente
GEPEC	Grup d'Estudi i Protecció dels Ecosistemes Catalans-Ecologistes de Catalunya (GEPEC-EdC)	Reserva de Natura Voluntària 825	2019	222,968313			Cataluña	Favorecer la presencia de especies concretas	Agrícola / Ramader	Sí.Totalmente
GEPEC	Grup d'Estudi i Protecció dels Ecosistemes Catalans-Ecologistes de Catalunya (GEPEC-EdC)	Les Escoles Velles de Valldeperes	2010	33,27640504			Cataluña	Favorecer la presencia de especies concretas	Agrícola / Ramader	Sí.Totalmente
GEPEC	Grup d'Estudi i Protecció dels Ecosistemes Catalans-Ecologistes de Catalunya (GEPEC-EdC)	Mas de Joan Nas	2017	30,34217958			Cataluña	Procesos ecológicos	Agrícola / Ramader	No
GEPEC	Grup d'Estudi i Protecció dels Ecosistemes Catalans-Ecologistes de Catalunya (GEPEC-EdC)	Mas Verdina	2010	21,90035434			Cataluña	Favorecer la presencia de especies concretas	Agrícola / Ramader	Sí.Totalmente
GEPEC	Grup d'Estudi i Protecció dels Ecosistemes Catalans-Ecologistes de Catalunya (GEPEC-EdC)	Mas de Rafelet	2008	12,66251145			Cataluña	Procesos ecológicos	Agrícola / Ramader	Sí.Totalmente
GEPEC	Grup d'Estudi i Protecció dels Ecosistemes Catalans-Ecologistes de Catalunya (GEPEC-EdC)	Cal Massipa	2013	12,42294863			Cataluña	Procesos ecológicos	Agrícola / Ramader	Sí.Totalmente
GEPEC	Grup d'Estudi i Protecció dels Ecosistemes Catalans-Ecologistes de Catalunya (GEPEC-EdC)	La Cova	2009	9,044575713			Cataluña	Procesos ecológicos	Agrícola / Ramader	Sí.Totalmente
GEPEC	Grup d'Estudi i Protecció dels Ecosistemes Catalans-Ecologistes de Catalunya (GEPEC-EdC)	Els Tres Quarts	2008	8,625603436			Cataluña	Procesos ecológicos	Agrícola / Ramader	Sí.Totalmente
GEPEC	Grup d'Estudi i Protecció dels Ecosistemes Catalans-Ecologistes de Catalunya (GEPEC-EdC)	Els Tresorts	2008	3,447699746			Cataluña	Procesos ecológicos	Agrícola / Ramader	Sí.Totalmente
GEPEC	Grup d'Estudi i Protecció dels Ecosistemes Catalans-Ecologistes de Catalunya (GEPEC-EdC)	Collblanc-Camp de Vaques	2010	2,716422576			Cataluña	Procesos ecológicos	Agrícola / Ramader	No
GEPEC	Grup d'Estudi i Protecció dels Ecosistemes Catalans-Ecologistes de Catalunya (GEPEC-EdC)	Acord pel Territori 829	2017	2,575083255			Cataluña	Procesos ecológicos	Agrícola / Ramader	No
GEPEC	Grup d'Estudi i Protecció dels Ecosistemes Catalans-Ecologistes de Catalunya (GEPEC-EdC)	La Coma	2010	2,263899692			Cataluña	Procesos ecológicos	Agrícola / Ramader	Sí.Totalmente
GEPEC	Grup d'Estudi i Protecció dels Ecosistemes Catalans-Ecologistes de Catalunya (GEPEC-EdC)	Reserva de Natura Voluntària 826	2018	1,999953395			Cataluña	Favorecer la presencia de especies concretas	Agrícola / Ramader	No
GEPEC	Grup d'Estudi i Protecció dels Ecosistemes Catalans-Ecologistes de Catalunya (GEPEC-EdC)	Mas Manou	2016	1,624266234			Cataluña	Procesos ecológicos	Agrícola / Ramader	Sí.Totalmente
GEPEC	Grup d'Estudi i Protecció dels Ecosistemes Catalans-Ecologistes de Catalunya (GEPEC-EdC)	El Boix	2010	1,341122502			Cataluña	Procesos ecológicos	Agrícola / Ramader	No
GEPEC	Grup d'Estudi i Protecció dels Ecosistemes Catalans-Ecologistes de Catalunya (GEPEC-EdC)	El Pedrella	2017	1,00776346			Cataluña	Procesos ecológicos	Agrícola / Ramader	Sí.Totalmente
GEPEC	Grup d'Estudi i Protecció dels Ecosistemes Catalans-Ecologistes de Catalunya (GEPEC-EdC)	Reserva de Natura voluntaria 822	2018	0,7034243098			Cataluña	Procesos ecológicos	Agrícola / Ramader	No

COD_ENT	ENTIDAD	NOMBRE DEL ACUERDO DE CUSTODIA	AÑO	SUPERFICIE ha	MUNICIPIO	PROVINCIA	C. AUTÓNOMA	OBJETIVO PRINCIPAL	TIPO DE USO DOMINANTE	RED NATURA 2000
GEPEC	Grup d'Estudi i Protecció dels Ecosistemes Catalans-Ecologistes de Catalunya (GEPEC-EdC)	Acord pel Territori 821	2018	0,4261082808			Cataluña	Procesos ecológicos	Agrícola / Ramader	No
GEPEC	Grup d'Estudi i Protecció dels Ecosistemes Catalans-Ecologistes de Catalunya (GEPEC-EdC)	Mas de Vicenç	2007	5,546271055			Cataluña	Procesos ecológicos	Agrícola / Ramader	Sí.Totalmente
GEPEC	Grup d'Estudi i Protecció dels Ecosistemes Catalans-Ecologistes de Catalunya (GEPEC-EdC)	Font Gran	2013	0,5868701593			Cataluña	Favorecer la presencia de especies concretas	Agrícola / Ramader	No
GEPEC	Grup d'Estudi i Protecció dels Ecosistemes Catalans-Ecologistes de Catalunya (GEPEC-EdC)	Club Nautic Altafulla	2010	0,4608034739			Cataluña	Favorecer la presencia de especies concretas	Área urbana	No
GEPEC	Grup d'Estudi i Protecció dels Ecosistemes Catalans-Ecologistes de Catalunya (GEPEC-EdC)	Fruits S.P.	2010	0,3610977455			Cataluña	Favorecer la presencia de especies concretas	Área urbana	No
GEPEC	Grup d'Estudi i Protecció dels Ecosistemes Catalans-Ecologistes de Catalunya (GEPEC-EdC)	Porta Sistemas S.L.	2010	0,1714860675			Cataluña	Favorecer la presencia de especies concretas	Área urbana	No
GEPEC	Grup d'Estudi i Protecció dels Ecosistemes Catalans-Ecologistes de Catalunya (GEPEC-EdC)	Ajuntament de Roquetes	2013	0,05153230793			Cataluña	Favorecer la presencia de especies concretas	Área urbana	No
GEPEC	Grup d'Estudi i Protecció dels Ecosistemes Catalans-Ecologistes de Catalunya (GEPEC-EdC)	Acord pel Territori 830	2019	282,2620517			Cataluña	Favorecer la presencia de especies concretas	Forestal	Sí.Totalmente
GEPEC	Grup d'Estudi i Protecció dels Ecosistemes Catalans-Ecologistes de Catalunya (GEPEC-EdC)	Comunitat Cistercenca del Monestir de Santa Maria de Poblet	2015	27,18647184			Cataluña	Procesos ecológicos	Forestal	Sí.Totalmente
GEPEC	Grup d'Estudi i Protecció dels Ecosistemes Catalans-Ecologistes de Catalunya (GEPEC-EdC)	Mas del Salin	2007	20,9622582			Cataluña	Procesos ecológicos	Forestal	Sí.Totalmente
GEPEC	Grup d'Estudi i Protecció dels Ecosistemes Catalans-Ecologistes de Catalunya (GEPEC-EdC)	Les Setjoles	2012	11,59111852			Cataluña	Procesos ecológicos	Forestal	Sí.Totalmente
GEPEC	Grup d'Estudi i Protecció dels Ecosistemes Catalans-Ecologistes de Catalunya (GEPEC-EdC)	Mines de galena	2013	5,55273346			Cataluña	Favorecer la presencia de especies concretas	Forestal	No
GEPEC	Grup d'Estudi i Protecció dels Ecosistemes Catalans-Ecologistes de Catalunya (GEPEC-EdC)	Barranc de la Coma dels Aubins	2013	3,323787943			Cataluña	Procesos ecológicos	Forestal	Sí.Totalmente
GEPEC	Grup d'Estudi i Protecció dels Ecosistemes Catalans-Ecologistes de Catalunya (GEPEC-EdC)	La Costa	2016	2,538082685			Cataluña	Procesos ecológicos	Forestal	Sí.Totalmente
GEPEC	Grup d'Estudi i Protecció dels Ecosistemes Catalans-Ecologistes de Catalunya (GEPEC-EdC)	Caseta de la Vall	2013	0,1933051251			Cataluña	Favorecer la presencia de especies concretas	Forestal	Sí.Totalmente
GEPEC	Grup d'Estudi i Protecció dels Ecosistemes Catalans-Ecologistes de Catalunya (GEPEC-EdC)	PNIN de Poblet	2013	3379,387452			Cataluña	Procesos ecológicos	Forestal	Sí.Totalmente
GEPEC	Grup d'Estudi i Protecció dels Ecosistemes Catalans-Ecologistes de Catalunya (GEPEC-EdC)	Mur Verd	2012	44,36940067			Cataluña	Procesos ecológicos	Forestal	No
GEPEC	Grup d'Estudi i Protecció dels Ecosistemes Catalans-Ecologistes de Catalunya (GEPEC-EdC)	Cala Canyadell	2013	1,282164348			Cataluña	Procesos ecológicos	Forestal	No
GEPTO	Grup d'Estudi i Protecció de les Tortugues	Mas Bajol	2012	53,52466931			Cataluña	Favorecer la presencia de especies concretas	Forestal	Sí.Totalmente
GEPTO	Grup d'Estudi i Protecció de les Tortugues	Mas Magi	2012	22,55379929			Cataluña	Favorecer la presencia de especies concretas	Forestal	Sí.Totalmente
GEPTO	Grup d'Estudi i Protecció de les Tortugues	Can Torres	2012	14,66875606			Cataluña	Favorecer la presencia de especies concretas	Forestal	Sí.Totalmente
GEPTO	Grup d'Estudi i Protecció de les Tortugues	Mas Heras 148	2012	6,87495765			Cataluña	Favorecer la presencia de especies concretas	Forestal	Sí.Totalmente
GEPTO	Grup d'Estudi i Protecció de les Tortugues	Font Corb	2012	4,271769815			Cataluña	Favorecer la presencia de especies concretas	Forestal	No
GEPTO	Grup d'Estudi i Protecció de les Tortugues	Sta. Coloma 245	2012	4,04140665			Cataluña	Favorecer la presencia de especies concretas	Forestal	Sí.Totalmente
GEPTO	Grup d'Estudi i Protecció de les Tortugues	Mas d'en Heras 91	2012	3,366414721			Cataluña	Favorecer la presencia de especies concretas	Forestal	Sí.Totalmente
GEPTO	Grup d'Estudi i Protecció de les Tortugues	Jassa Vella	2012	3,360492401			Cataluña	Favorecer la presencia de especies concretas	Forestal	Sí.Totalmente
GEPTO	Grup d'Estudi i Protecció de les Tortugues	Rec Sta. Coloma225	2012	3,277909937			Cataluña	Favorecer la presencia de especies concretas	Forestal	Sí.Totalmente
GEPTO	Grup d'Estudi i Protecció de les Tortugues	Puntils 173	2012	3,103023872			Cataluña	Favorecer la presencia de especies concretas	Forestal	Sí.Totalmente

COD_ENT	ENTIDAD	NOMBRE DEL ACUERDO DE CUSTODIA	AÑO	SUPERFICIE ha	MUNICIPIO	PROVINCIA	C. AUTÓNOMA	OBJETIVO PRINCIPAL	TIPO DE USO DOMINANTE	RED NATURA 2000
GEPTO	Grup d'Estudi i Protecció de les Tortugues	Les Planes	2012	2,765569469			Cataluña	Favorecer la presencia de especies concretas	Forestal	Sí.Totalmente
GEPTO	Grup d'Estudi i Protecció de les Tortugues	Gatillepis	2012	2,623311698			Cataluña	Favorecer la presencia de especies concretas	Forestal	Sí.Totalmente
GEPTO	Grup d'Estudi i Protecció de les Tortugues	Puntils 153	2012	2,604703688			Cataluña	Favorecer la presencia de especies concretas	Forestal	Sí.Totalmente
GEPTO	Grup d'Estudi i Protecció de les Tortugues	Sta. Coloma 232	2012	2,551157984			Cataluña	Favorecer la presencia de especies concretas	Forestal	Sí.Totalmente
GEPTO	Grup d'Estudi i Protecció de les Tortugues	La Mata 229	2012	2,511223699			Cataluña	Favorecer la presencia de especies concretas	Forestal	Sí.Totalmente
GEPTO	Grup d'Estudi i Protecció de les Tortugues	Puntils de Baix	2012	2,361784737			Cataluña	Favorecer la presencia de especies concretas	Forestal	Sí.Totalmente
GEPTO	Grup d'Estudi i Protecció de les Tortugues	Mas d'en Heras 95	2012	2,148678391			Cataluña	Favorecer la presencia de especies concretas	Forestal	Sí.Totalmente
GEPTO	Grup d'Estudi i Protecció de les Tortugues	La Mata 132	2012	2,132			Cataluña	Favorecer la presencia de especies concretas	Forestal	Sí.Totalmente
GEPTO	Grup d'Estudi i Protecció de les Tortugues	Puntils 150	2012	1,832147487			Cataluña	Favorecer la presencia de especies concretas	Forestal	Sí.Totalmente
GEPTO	Grup d'Estudi i Protecció de les Tortugues	Cami Llanca	2012	1,816887958			Cataluña	Favorecer la presencia de especies concretas	Forestal	No
GEPTO	Grup d'Estudi i Protecció de les Tortugues	Sta. Coloma 258	2012	1,75562715			Cataluña	Favorecer la presencia de especies concretas	Forestal	Sí.Totalmente
GEPTO	Grup d'Estudi i Protecció de les Tortugues	Rec Sta. Coloma224	2012	1,738802325			Cataluña	Favorecer la presencia de especies concretas	Forestal	Sí.Totalmente
GEPTO	Grup d'Estudi i Protecció de les Tortugues	Puntils 184	2012	1,702789135			Cataluña	Favorecer la presencia de especies concretas	Forestal	Sí.Totalmente
GEPTO	Grup d'Estudi i Protecció de les Tortugues	Sta. Coloma 235	2012	1,68744485			Cataluña	Favorecer la presencia de especies concretas	Forestal	Sí.Totalmente
GEPTO	Grup d'Estudi i Protecció de les Tortugues	La Mata 144	2012	1,601786155			Cataluña	Favorecer la presencia de especies concretas	Forestal	Sí.Totalmente
GEPTO	Grup d'Estudi i Protecció de les Tortugues	Mare Deu Camp	2012	1,235134844			Cataluña	Favorecer la presencia de especies concretas	Forestal	Sí.Totalmente
GEPTO	Grup d'Estudi i Protecció de les Tortugues	La Mata 121	2012	1,006717568			Cataluña	Favorecer la presencia de especies concretas	Forestal	Sí.Totalmente
GEPTO	Grup d'Estudi i Protecció de les Tortugues	La Mata 124	2012	0,8321945813			Cataluña	Favorecer la presencia de especies concretas	Forestal	Sí.Totalmente
GEPTO	Grup d'Estudi i Protecció de les Tortugues	Sta. Coloma 236	2012	0,7837891325			Cataluña	Favorecer la presencia de especies concretas	Forestal	Sí.Totalmente
GEPTO	Grup d'Estudi i Protecció de les Tortugues	Clavegueres	2012	0,6955264125			Cataluña	Favorecer la presencia de especies concretas	Forestal	No
GEPTO	Grup d'Estudi i Protecció de les Tortugues	La Mata 131	2012	0,6878475329			Cataluña	Favorecer la presencia de especies concretas	Forestal	Sí.Totalmente
GEPTO	Grup d'Estudi i Protecció de les Tortugues	Puntils 220	2012	0,6476057739			Cataluña	Favorecer la presencia de especies concretas	Forestal	Sí.Totalmente
GEPTO	Grup d'Estudi i Protecció de les Tortugues	La Mata 125	2012	0,3313013187			Cataluña	Favorecer la presencia de especies concretas	Forestal	Sí.Totalmente
GEPTO	Grup d'Estudi i Protecció de les Tortugues	Mas d'en Heras 241	2012	0,3098482317			Cataluña	Favorecer la presencia de especies concretas	Forestal	Sí.Totalmente
GNF	Grup de Natura Freixe	Vall Sant Joan	2018	1,153928082			Cataluña	Conservación de hábitats	Forestal	No
GNF	Grup de Natura Freixe	Sebes	1999	253,998067			Cataluña	Favorecer la presencia de especies concretas	Riberas y humedales	Sí.Totalmente
GNF	Grup de Natura Freixe	Mas de l'Illa	2014	214,0321885			Cataluña	Favorecer la presencia de especies concretas	Riberas y humedales	Sí.Totalmente
GNF	Grup de Natura Freixe	Mas de Cigonyes	2002	2,082843334			Cataluña	Favorecer la presencia de especies concretas	Riberas y humedales	Sí.Totalmente
GNF	Grup de Natura Freixe	Illes 2	2009	15,98782631			Cataluña	Procesos ecológicos	Agrícola / Ramader	Sí.Totalmente

COD_ENT	ENTIDAD	NOMBRE DEL ACUERDO DE CUSTODIA	AÑO	SUPERFICIE ha	MUNICIPIO	PROVINCIA	C. AUTÓNOMA	OBJETIVO PRINCIPAL	TIPO DE USO DOMINANTE	RED NATURA 2000
GNF	Grup de Natura Freixe	Pitoia	2007	5,072268133			Cataluña	Procesos ecológicos	Agrícola / Ramader	Sí.Totalmente
GNF	Grup de Natura Freixe	Riberola	2014	82,88535143			Cataluña	Conservación de hábitats	Forestal	Sí.Totalmente
GNF	Grup de Natura Freixe	Beremusses	2018	3,104851148			Cataluña	Procesos ecológicos	Forestal	No
GNF	Grup de Natura Freixe	CR Ginestar	2018	1,286921019			Cataluña	Favorecer la presencia de especies concretas	Riberas y humedales	Sí.Totalmente
GNF	Grup de Natura Freixe	CR Benissanet	2018	0,7129627326			Cataluña	Favorecer la presencia de especies concretas	Riberas y humedales	No
GNF	Grup de Natura Freixe	CR Móra La Nova	2018	0,4083814836			Cataluña	Favorecer la presencia de especies concretas	Riberas y humedales	No
GNF	Grup de Natura Freixe	Illa de Putxo	2014	105,5991565			Cataluña	Conservación de hábitats	Riberas y humedales	No
GNF	Grup de Natura Freixe	Illes	2009	4,234841461			Cataluña		Riberas y humedales	Sí.Totalmente
GNF	Grup de Natura Freixe	Vilar	2014	0,9198365126			Cataluña	Conservación de hábitats	Riberas y humedales	Sí.Totalmente
GNF	Grup de Natura Freixe	Mitjanes	2014	0,3611418712			Cataluña		Riberas y humedales	No
GNF	Grup de Natura Freixe	Finca Marcel i Dora	2009	0,03544912831			Cataluña	Conservación de hábitats	Riberas y humedales	Sí.Totalmente
GNO-ICHN	Grup de Naturalistes d'Osona - ICHN	Castell de Vilagelans	2006	12,1004971			Cataluña	Favorecer la presencia de especies concretas	Agrícola / Ramader	No
GREFA	Grupo de Rehabilitación de la Fauna Autóctona	PROYECTO MONACHUS -BUSEU PROJECT	2017	0,5	BAIX PALLARS	LLEIDA	Cataluña	Favorecer la presencia de especies concretas	Forestal	Sí.Totalmente
PV	Paisatges Vius	Finca del Torrent	2011	275,2082506			Cataluña	Favorecer la presencia de especies concretas	Agrícola / Ramader	Sí.Totalmente
PV	Paisatges Vius	Finca del Coll	2014	64,55486045			Cataluña	Favorecer la presencia de especies concretas	Agrícola / Ramader	Sí.Totalmente
PV	Paisatges Vius	Finca de Diumeres	2009	5,330927998			Cataluña	Favorecer la presencia de especies concretas	Agrícola / Ramader	No
PV	Paisatges Vius	Sot del Pantà de la Foixarda	2019	0,9800303255			Cataluña	Favorecer la presencia de especies concretas	Área urbana	No
PV	Paisatges Vius	Pla de l'Orri	2017	101,7742632			Cataluña	Favorecer la presencia de especies concretas	Forestal	Sí.Totalmente
PV	Paisatges Vius	Can Roca	2019	302,5708473			Cataluña	Favorecer la presencia de especies concretas	Riberas y humedales	Sí.Totalmente
PV	Paisatges Vius	Cala Justell	2016	8,963723141			Cataluña	Favorecer la presencia de especies concretas	Zonas marinas y costeras	Sí.Totalmente
PV	Paisatges Vius	Torrent del Pi	2016	2,152063538			Cataluña	Favorecer la presencia de especies concretas	Zonas marinas y costeras	Sí.Totalmente
PV	Paisatges Vius	Platja de l'Estany Tort	2012	0,7072628319			Cataluña	Favorecer la presencia de especies concretas	Zonas marinas y costeras	No
PV	Paisatges Vius	Llacuna del Port de l'Estany	2015	0,1566905514			Cataluña	Favorecer la presencia de especies concretas	Zonas marinas y costeras	No
PV	Paisatges Vius	Puig Castellar	2015	90,76286562			Cataluña		Agrícola / Ramader	No
PV	Paisatges Vius	Finca d'Hortus	2015	81,12179861			Cataluña	Favorecer la presencia de especies concretas	Agrícola / Ramader	Sí.Totalmente
PV	Paisatges Vius	Els Plaus	2015	4,293423849			Cataluña	Conservación de hábitats	Agrícola / Ramader	Sí.Totalmente
PV	Paisatges Vius	Mas Marés	2018	1,329187595			Cataluña	Favorecer la presencia de especies concretas	Agrícola / Ramader	Sí.Totalmente
PV	Paisatges Vius	Terra Mala	2019	0,97705421			Cataluña	Favorecer la presencia de especies concretas	Agrícola / Ramader	No
PV	Paisatges Vius	Puig de Llori	2016	0,60027603			Cataluña	Favorecer la presencia de especies concretas	Agrícola / Ramader	No

COD_ENT	ENTIDAD	NOMBRE DEL ACUERDO DE CUSTODIA	AÑO	SUPERFICIE ha	MUNICIPIO	PROVINCIA	C. AUTÓNOMA	OBJETIVO PRINCIPAL	TIPO DE USO DOMINANTE	RED NATURA 2000
SEO/BirdLife	Sociedad Española de Ornitología	Heredad Segura Viudas	2017	80	Torrelavit	Barcelona	Cataluña	Conservación de especies de fauna	Cultivos	No
SEO/BirdLife	Sociedad Española de Ornitología	El Clot	1997	5,82	Amposta	Tarragona	Cataluña	Restauración y recuperación de hábitats	Riberas y humedales	Sí.Totalmente
SEO/BirdLife	Sociedad Española de Ornitología	Sant Hilari	2001	20	Abrera	Barcelona	Cataluña	Conservación de especies de fauna	Riberas y humedales	Sí.Totalmente
SEO/BirdLife	Sociedad Española de Ornitología	Can Morral del Riu	2001	55	Abrera	Barcelona	Cataluña	Restauración y recuperación de hábitats	Riberas y humedales	Sí.Totalmente
SEO/BirdLife	Sociedad Española de Ornitología	Les Llobateres	2019	8	201 - SANT CELONI	Barcelona	Cataluña	Restauración y recuperación de hábitats	Riberas y humedales	No
SEO/BirdLife	Sociedad Española de Ornitología	Bosque de la Comandanta	2008	12,5	Sant Jaume d'Enveja	Tarragona	Cataluña	Restauración y recuperación de hábitats	Riberas y humedales	Sí.Totalmente
SEO/BirdLife	Sociedad Española de Ornitología	Riet Vell	2000	54,48	Amposta	Tarragona	Cataluña	Promoción del aprovechamiento sostenible de los recursos naturales	Riberas y humedales	Sí.Totalmente
SCH	Societat Catalana d'Herpetologia	Microreserva de can Planes	2019	14,28651367			Cataluña	Favorecer la presencia de especies concretas	Agrícola / Ramader	Sí.Totalmente
WWF España	WWF España	El Garraf	2019	6	Barcelona	Barcelona	Cataluña	Restauración y recuperación de hábitats	Forestal	Sí.Totalmente
REFORESTA	Asociación Reforesta	Permiso de Restauración en la Cañada Real Galiana a su paso por Meco	2017		Meco	Madrid	Comunidad de Madrid	Restauración y recuperación de hábitats	Patrimonio cultural	Sí.Totalmente
REFORESTA	Asociación Reforesta	Permiso de Restauración en la Colada de Manzanares a El Boalo	2018		Manzanares el Real	Madrid	Comunidad de Madrid	Restauración y recuperación de hábitats	Patrimonio cultural	Sí.Totalmente
REFORESTA	Asociación Reforesta	Permiso de Restauración en la Vereda de Hontanillas	2018		Miraflores de la Sierra	Madrid	Comunidad de Madrid	Restauración y recuperación de hábitats	Patrimonio cultural	
REFORESTA	Asociación Reforesta	Permiso de Restauración en la Vereda de las Asperillas	2017		Villamanrique de Tajo	Madrid	Comunidad de Madrid	Restauración y recuperación de hábitats	Patrimonio cultural	
REFORESTA	Asociación Reforesta	Permiso de Restauración en MUP La Camorza	2018		Manzanares el Real	Madrid	Comunidad de Madrid	Restauración y recuperación de hábitats	Forestal	Sí.Totalmente
REFORESTA	Asociación Reforesta	Permiso de Restauración en MUP Los Almorchones	2018		Navacerrada	Madrid	Comunidad de Madrid	Restauración y recuperación de hábitats	Forestal	Sí.Totalmente
REFORESTA	Asociación Reforesta	Acuerdo de Custodia del Territorio para la conservación del Parque Regional de la Cuenca Alta del Manzanares	2012	3200	Manzanares el Real		Comunidad de Madrid	Restauración y recuperación de hábitats		
AVLP	Asociación vecinal Los Pinos de Retiro Sur	Huerto comunitario de Adelfas	2014	0,01	Madrid	Madrid	Comunidad de Madrid	Lucha contra el cambio climático	Área urbana	No
BRINZAL	BRINZAL	Un Mochuelo en cada Olivo 1	2017	1,8573	Morata de Tajuña		Comunidad de Madrid	Favorecer la presencia de especies concretas	Cultivos	No
BRINZAL	BRINZAL	Un Mochuelo en cada Olivo 2	2017	3,228	Chichón		Comunidad de Madrid	Favorecer la presencia de especies concretas	Cultivos	No
BRINZAL	BRINZAL	Un Mochuelo en cada Olivo 3	2017	1,7773	Morata de Tajuña		Comunidad de Madrid	Favorecer la presencia de especies concretas	Cultivos	No
BRINZAL	BRINZAL	Un Mochuelo en cada Olivo 4	2017	2,6995	Arganda del Rey		Comunidad de Madrid	Favorecer la presencia de especies concretas	Cultivos	Sí.Totalmente
BRINZAL	BRINZAL	Un Mochuelo en cada Olivo 5	2017	2,4086	Perales de Tajuña		Comunidad de Madrid	Favorecer la presencia de especies concretas	Cultivos	No
FAAI	Fundación de Amigos del Águila Imperial, Lince Ibérico y Espacios Naturales de Carácter Privado	MAD-1	2013	570,96	Navalagamella	Madrid	Comunidad de Madrid	Conservación de especies de fauna	Otros	No
FAAI	Fundación de Amigos del Águila Imperial, Lince Ibérico y Espacios Naturales de Carácter Privado	MAD-2	2013	623,52	Navalagamella	Madrid	Comunidad de Madrid	Conservación de especies de fauna	Otros	Sí.Totalmente
FAAI	Fundación de Amigos del Águila Imperial, Lince Ibérico y Espacios Naturales de Carácter Privado	MAD-3	2015	290	Navagalameña	Madrid	Comunidad de Madrid	Conservación de especies de fauna	Otros	
FAAI	Fundación de Amigos del Águila Imperial, Lince Ibérico y Espacios Naturales de Carácter Privado	MAD-4	2015	280	Manzanares el Real	Madrid	Comunidad de Madrid	Conservación de especies de fauna	Otros	

COD_ENT	ENTIDAD	NOMBRE DEL ACUERDO DE CUSTODIA	AÑO	SUPERFICIE ha	MUNICIPIO	PROVINCIA	C. AUTÓNOMA	OBJETIVO PRINCIPAL	TIPO DE USO DOMINANTE	RED NATURA 2000
FAAI	Fundación de Amigos del Águila Imperial, Lince Ibérico y Espacios Naturales de Carácter Privado	MAD-5	2015	100	Chapinería	Madrid	Comunidad de Madrid	Conservación de especies de fauna	Otros	
FAAI	Fundación de Amigos del Águila Imperial, Lince Ibérico y Espacios Naturales de Carácter Privado	MAD-6	2015	3090	Soto de Viñuelas	Madrid	Comunidad de Madrid	Conservación de especies de fauna	Otros	
FIRE	Fundación Internacional para la Restauración de Ecosistemas	QUBÉL	2014	0,27	Campo Real	Madrid	Comunidad de Madrid	Restauración y recuperación de hábitats	Cultivos	No
FIRE	Fundación Internacional para la Restauración de Ecosistemas	El Boalo	2018	7,8	El Boalo	Madrid	Comunidad de Madrid	Restauración y recuperación de hábitats	Otros	
FIRE	Fundación Internacional para la Restauración de Ecosistemas	Prados Montes	2019	2,2	Montejo de la Sierra	Madrid	Comunidad de Madrid	Conservación de la gestión tradicional del territorio	Pastizales	
GREFA	Grupo de Rehabilitación de la Fauna Autóctona	Acuerdo de custodia del territorio de la Finca Cachupín	2015	9	Colmenar Viejo	Madrid	Comunidad de Madrid	Conservación de especies de fauna	Pastizales	Sí.Totalmente
GREFA	Grupo de Rehabilitación de la Fauna Autóctona	Acuerdo de custodia del territorio de la Finca Suerte Ampanera	2015	96	Colmenar Viejo	Madrid	Comunidad de Madrid	Conservación de especies de fauna	Pastizales	Sí.Totalmente
GREFA	Grupo de Rehabilitación de la Fauna Autóctona	Monte del Pilar	1997	3,34	Majadahonda	Madrid	Comunidad de Madrid	Conservación de hábitats	Otros	No
TAGONIUS	GRUPO TAGONIUS	CUSTODIA del TERRITORIO MUNICIPIO NUEVO BAZTÁN	2017	1910	NUEVO BAZTÁN	MADRID	Comunidad de Madrid	Favorecer la presencia de especies concretas	Cultivos	
HELICONIA	Heliconia. s. coop. mad	Parque del Arroyo Camarmilla	2019	35	Alcalá de Henares	Madrid	Comunidad de Madrid	Restauración y recuperación de hábitats	Área urbana	No
HELICONIA	Heliconia. s. coop. mad	Finca Piloto Parque Agrario de Fuenlabrada	2017	3,77	Moraleja de Enmedio	Madrid	Comunidad de Madrid	Promoción de aprovechamientos sostenibles de los recursos	Cultivos	No
OCT	Observatorio para una Cultura del Territorio	Sierra Oeste Agroecológica - Carne de Pasto	2018	250	Zarzalejo	Madrid	Comunidad de Madrid	Promoción de aprovechamientos sostenibles de los recursos	Pastizales	Sí.Totalmente
ReHd	Red de huertos urbanos comunitarios de Madrid	Alegría de la Huerta. Huerto comunitario Alameda de Osuna	2019	0,1	Madrid	Madrid	Comunidad de Madrid	Conservación y mejora de la calidad del suelo	Área urbana	No
ReHd	Red de huertos urbanos comunitarios de Madrid	Asociación Cultural Cantharellus		0,04	Madrid	Madrid	Comunidad de Madrid	Lucha contra el cambio climático	Área urbana	No
ReHd	Red de huertos urbanos comunitarios de Madrid	Cantarranas		0,24	Madrid	Madrid	Comunidad de Madrid	Lucha contra el cambio climático	Área urbana	No
ReHd	Red de huertos urbanos comunitarios de Madrid	CARABANCHEL Aliseda18		0,0467	Madrid	Madrid	Comunidad de Madrid	Lucha contra el cambio climático	Área urbana	No
ReHd	Red de huertos urbanos comunitarios de Madrid	CARABANCHEL Huerto Pinar		0,14	Madrid	Madrid	Comunidad de Madrid	Lucha contra el cambio climático	Área urbana	No
ReHd	Red de huertos urbanos comunitarios de Madrid	CARABANCHEL. Huerto Carabanchel Alto		0,015	Madrid	Madrid	Comunidad de Madrid	Lucha contra el cambio climático	Área urbana	No
ReHd	Red de huertos urbanos comunitarios de Madrid	El Huerto de la Bego		0,005	Madrid	Madrid	Comunidad de Madrid	Lucha contra el cambio climático	Área urbana	No
ReHd	Red de huertos urbanos comunitarios de Madrid	El Huerto de la Carra		0,0824	Madrid	Madrid	Comunidad de Madrid	Lucha contra el cambio climático	Área urbana	No
ReHd	Red de huertos urbanos comunitarios de Madrid	El Huerto de La Elipa. Ciudad Lineal		0,105	Madrid	Madrid	Comunidad de Madrid	Lucha contra el cambio climático	Área urbana	No
ReHd	Red de huertos urbanos comunitarios de Madrid	El Tablao de la compostura			Madrid	Madrid	Comunidad de Madrid	Lucha contra el cambio climático	Área urbana	No
ReHd	Red de huertos urbanos comunitarios de Madrid	Esta es una plaza		0,149	Madrid	Madrid	Comunidad de Madrid	Lucha contra el cambio climático	Área urbana	No
ReHd	Red de huertos urbanos comunitarios de Madrid	Gramma		0,023	Madrid	Madrid	Comunidad de Madrid	Lucha contra el cambio climático	Área urbana	No
ReHd	Red de huertos urbanos comunitarios de Madrid	Huerkarral		0,141	Madrid	Madrid	Comunidad de Madrid	Lucha contra el cambio climático	Área urbana	No
ReHd	Red de huertos urbanos comunitarios de Madrid	Huerta Solidaria de la Quinta Torre Arias		0,025	Madrid	Madrid	Comunidad de Madrid	Lucha contra el cambio climático	Área urbana	No
ReHd	Red de huertos urbanos comunitarios de Madrid	Huerto Agrofogones			Madrid	Madrid	Comunidad de Madrid	Lucha contra el cambio climático	Área urbana	No

COD_ENT	ENTIDAD	NOMBRE DEL ACUERDO DE CUSTODIA	AÑO	SUPERFICIE ha	MUNICIPIO	PROVINCIA	C. AUTÓNOMA	OBJETIVO PRINCIPAL	TIPO DE USO DOMINANTE	RED NATURA 2000
ReHd	Red de huertos urbanos comunitarios de Madrid	Huerto de Batán		0,066	Madrid	Madrid	Comunidad de Madrid	Lucha contra el cambio climático	Área urbana	No
ReHd	Red de huertos urbanos comunitarios de Madrid	Huerto de las Vías		0,085	Madrid	Madrid	Comunidad de Madrid	Lucha contra el cambio climático	Área urbana	No
ReHd	Red de huertos urbanos comunitarios de Madrid	Huerto de Lucero		0,12	Madrid	Madrid	Comunidad de Madrid	Lucha contra el cambio climático	Área urbana	No
ReHd	Red de huertos urbanos comunitarios de Madrid	"Huerto de Manoteras		0,183	Madrid	Madrid	Comunidad de Madrid	Lucha contra el cambio climático	Área urbana	No
ReHd	Red de huertos urbanos comunitarios de Madrid	Huerto de Monte Carmelo		0,0936	Madrid	Madrid	Comunidad de Madrid	Lucha contra el cambio climático	Área urbana	No
ReHd	Red de huertos urbanos comunitarios de Madrid	Huerto Dehesa			Madrid	Madrid	Comunidad de Madrid	Lucha contra el cambio climático	Área urbana	No
ReHd	Red de huertos urbanos comunitarios de Madrid	Huerto del Retiro			Madrid	Madrid	Comunidad de Madrid	Lucha contra el cambio climático	Área urbana	No
ReHd	Red de huertos urbanos comunitarios de Madrid	Huerto Halcón Pradolongo			Madrid	Madrid	Comunidad de Madrid	Lucha contra el cambio climático	Área urbana	No
ReHd	Red de huertos urbanos comunitarios de Madrid	Huerto José Couso			Madrid	Madrid	Comunidad de Madrid	Lucha contra el cambio climático	Área urbana	No
ReHd	Red de huertos urbanos comunitarios de Madrid	Huerto Ladis		0,1345	Madrid	Madrid	Comunidad de Madrid	Lucha contra el cambio climático	Área urbana	No
ReHd	Red de huertos urbanos comunitarios de Madrid	Huerto Locus Amoenus		0,05	Madrid	Madrid	Comunidad de Madrid	Lucha contra el cambio climático	Área urbana	No
ReHd	Red de huertos urbanos comunitarios de Madrid	Huerto Siglo XXI		0,15	Madrid	Madrid	Comunidad de Madrid	Lucha contra el cambio climático	Área urbana	No
ReHd	Red de huertos urbanos comunitarios de Madrid	Huerto Tabacalera		0,0185	Madrid	Madrid	Comunidad de Madrid	Lucha contra el cambio climático	Área urbana	No
ReHd	Red de huertos urbanos comunitarios de Madrid	Huerto urbano comunitario de Vicálvaro		0,088	Madrid	Madrid	Comunidad de Madrid	Lucha contra el cambio climático	Área urbana	No
ReHd	Red de huertos urbanos comunitarios de Madrid	Huerto Villa Rosa		0,1619	Madrid	Madrid	Comunidad de Madrid	Lucha contra el cambio climático	Área urbana	No
ReHd	Red de huertos urbanos comunitarios de Madrid	IES Barajas		0,13	Madrid	Madrid	Comunidad de Madrid	Lucha contra el cambio climático	Área urbana	No
ReHd	Red de huertos urbanos comunitarios de Madrid	La Cuña Verde (Moratalaz)			Madrid	Madrid	Comunidad de Madrid	Lucha contra el cambio climático	Área urbana	No
ReHd	Red de huertos urbanos comunitarios de Madrid	La Huerta de Tetuán		0,042	Madrid	Madrid	Comunidad de Madrid	Lucha contra el cambio climático	Área urbana	No
ReHd	Red de huertos urbanos comunitarios de Madrid	La Huerta Eugenia		0,096	Madrid	Madrid	Comunidad de Madrid	Lucha contra el cambio climático	Área urbana	No
ReHd	Red de huertos urbanos comunitarios de Madrid	La Quinta de los molinos		0,172	Madrid	Madrid	Comunidad de Madrid	Lucha contra el cambio climático	Área urbana	No
ReHd	Red de huertos urbanos comunitarios de Madrid	La Regüerta			Madrid	Madrid	Comunidad de Madrid	Lucha contra el cambio climático	Área urbana	No
ReHd	Red de huertos urbanos comunitarios de Madrid	La Revoltosa del pasillo verde		0,0275	Madrid	Madrid	Comunidad de Madrid	Lucha contra el cambio climático	Área urbana	No
ReHd	Red de huertos urbanos comunitarios de Madrid	Pte. VALLECAS. Enredadando en la Huerta			Madrid	Madrid	Comunidad de Madrid	Lucha contra el cambio climático	Área urbana	No
ReHd	Red de huertos urbanos comunitarios de Madrid	Pte. VALLECAS. Huerta Espinakas		0,17	Madrid	Madrid	Comunidad de Madrid	Lucha contra el cambio climático	Área urbana	No
ReHd	Red de huertos urbanos comunitarios de Madrid	Quijotes con azadas		0,037	Madrid	Madrid	Comunidad de Madrid	Lucha contra el cambio climático	Área urbana	No
ReHd	Red de huertos urbanos comunitarios de Madrid	Sabia Bruta			Madrid	Madrid	Comunidad de Madrid	Lucha contra el cambio climático	Área urbana	No
SEO/BirdLife	Sociedad Española de Ornitología	Ribera del Manzanares	2009	310	Rivas-Vaciamadrid	Madrid	Comunidad de Madrid	Conservación de especies de fauna	Otros	Sí.Totalmente
SEO/BirdLife	Sociedad Española de Ornitología	Los Albardales	2016	16,2	San Martín de la Vega	Madrid	Comunidad de Madrid	Conservación de especies de fauna	Riberas y humedales	No

COD_ENT	ENTIDAD	NOMBRE DEL ACUERDO DE CUSTODIA	AÑO	SUPERFICIE ha	MUNICIPIO	PROVINCIA	C. AUTÓNOMA	OBJETIVO PRINCIPAL	TIPO DE USO DOMINANTE	RED NATURA 2000
SEO/BirdLife	Sociedad Española de Ornitología	Tres Cantos	2014	3793	Tres Cantos	Madrid	Comunidad de Madrid	Conservación de especies de fauna	Área urbana	Sí.Totalmente
WWF España	WWF España	Restauración de ribera en San Martín de la Vega	2018	9	San Martín de la Vega	Madrid	Comunidad de Madrid	Restauración y recuperación de hábitats	Forestal	Sí.Totalmente
WWF España	WWF España	Recuperación bosque de ribera en el Soto de las Juntas	2011	10	Rivas-Vaciamadrid	Madrid	Comunidad de Madrid	Restauración y recuperación de hábitats	Riberas y humedales	Sí.Totalmente
AEAGRO	Acció Ecologista-Agró	Convenio específico de colaboración entre la confederación hidrográfica del Júcar y la entidad de custodia del territorio acció ecologista agró para el desarrollo de actuaciones de gestión de los terrenos del tancat de la pipa para el tratamiento de aguas, la conservación del espacio y la atención a visitas	2017	40	Valencia	Valencia	Comunidad Valenciana	Conservación y mejora de la calidad del agua	Riberas y humedales	Sí.Totalmente
AEAGRO	Acció Ecologista-Agró	La Costera	2011	49,22	Puçol	Valencia	Comunidad Valenciana	Conservación de hábitats	Forestal	No
AEAGRO	Acció Ecologista-Agró	Palafanga	2017	5	La Llosa	Castellón	Comunidad Valenciana	Restauración y recuperación de hábitats	Riberas y humedales	Sí.Totalmente
AEAGRO	Acció Ecologista-Agró	Ullal Quartons	2013	6	La Llosa	Castellón	Comunidad Valenciana	Restauración y recuperación de hábitats	Riberas y humedales	Sí.Totalmente
ASE	Amigos de la Sierra Escalona	Lo Regil (Sierra Pujalvarez)	2017	170	Orihuela	Alicante	Comunidad Valenciana	Conservación de especies de fauna	Forestal	No
AHSA	Amigos de los Humedales del Sur de Alicante	La Manzanilla	2006	1,54	Elche/Elx	Alicante	Comunidad Valenciana	Conservación de especies de fauna	Riberas y humedales	No
AHSA	Amigos de los Humedales del Sur de Alicante	Charca El Prado	2010	4	Elche/Elx	Alicante	Comunidad Valenciana	Restauración y recuperación de hábitats		
AHSA	Amigos de los Humedales del Sur de Alicante	Los Carrizales	2015	233	Elche/Elx	Alicante	Comunidad Valenciana	Restauración y recuperación de hábitats		
ANSE	Asociación de Naturalistas del Sureste	Carrizales	2015	223	Elche/Elx	Alicante	Comunidad Valenciana	Conservación de la gestión tradicional del territorio	Cultivos	No
ANSE	Asociación de Naturalistas del Sureste	El Prado	2010	4	Elche/Elx	Alicante	Comunidad Valenciana	Restauración y recuperación de hábitats	Riberas y humedales	No
ACUDE	Asociación para la Custodia del Territorio y el Desarrollo Sostenible ACUDE	Cant del Cárabo	2016	3,77	Alcoy	Alicante	Comunidad Valenciana			
ACUDE	Asociación para la Custodia del Territorio y el Desarrollo Sostenible ACUDE	El Llano	2014	0,3806	el Pinós/Pinoso	Alicante	Comunidad Valenciana			Sí.Totalmente
ACUDE	Asociación para la Custodia del Territorio y el Desarrollo Sostenible ACUDE	Huerto de los Garroferos	2011	0,4	Monforte del Cid	Alicante	Comunidad Valenciana	Conservación de la gestión tradicional del territorio	Espacios agrarios	NO
ACUDE	Asociación para la Custodia del Territorio y el Desarrollo Sostenible ACUDE	La Albaida	2014	1,118	Orihuela	Alicante	Comunidad Valenciana			
ACUDE	Asociación para la Custodia del Territorio y el Desarrollo Sostenible ACUDE	La Granja de Masphaël	2015	5	Alicante	Alicante	Comunidad Valenciana			
ACUDE	Asociación para la Custodia del Territorio y el Desarrollo Sostenible ACUDE	La Herrá	2011	2,44	El Pinós/Pinoso	Alicante	Comunidad Valenciana	Conservación de la gestión tradicional del territorio	Espacios agrarios	NO
ACUDE	Asociación para la Custodia del Territorio y el Desarrollo Sostenible ACUDE	Los Balcones	2012	18,9	Villena	Alicante	Comunidad Valenciana	Conservación de la gestión tradicional del territorio	Espacios agrarios	NO
ACUDE	Asociación para la Custodia del Territorio y el Desarrollo Sostenible ACUDE	Masacerdá	2014	1,34	el Pinós/Pinoso	Alicante	Comunidad Valenciana			Sí.Totalmente
ACUDE	Asociación para la Custodia del Territorio y el Desarrollo Sostenible ACUDE	Partida Cazorla	2014	0,12	Algueña	Alicante	Comunidad Valenciana			Sí.Totalmente
ATyN	Asociación Trashumancia y Naturaleza	ABEJUELA-ALMENARA	2013	200	Almenara	Castellón	Comunidad Valenciana	Promoción de aprovechamientos sostenibles de los recursos	otros	
BIOTERRETA	BIOTERRETA	LA PLORAORA	2018	3,9348	ONTINYENT	Valencia	Comunidad Valenciana	Otros	Cultivos	No
BIOTERRETA	BIOTERRETA	PLA DEL RIU	2018	0,9107	LLUTXENT	Valencia	Comunidad Valenciana	Restauración y recuperación de hábitats	Cultivos	No

COD_ENT	ENTIDAD	NOMBRE DEL ACUERDO DE CUSTODIA	AÑO	SUPERFICIE ha	MUNICIPIO	PROVINCIA	C. AUTÓNOMA	OBJETIVO PRINCIPAL	TIPO DE USO DOMINANTE	RED NATURA 2000
CIBIO	Centro Iberoamericano de la Biodiversidad (CIBIO), Universidad de Alicante	Estación Biológica Torretes (Ibi, Alicante)	2006	53	Ibi	Alicante	Comunidad Valenciana	Restauración y recuperación de hábitats	Forestal	Sí.Totalmente
CON-NATURA	Connecta Natura	Castell de Xinquet	2016	1,762	Alcúdia de Veo	Castellón	Comunidad Valenciana	Promoción de aprovechamientos sostenibles de los recursos	Cultivos	Sí.Totalmente
CITMAGV	Conselleria de Agricultura, Desarrollo Rural, Emergencia Climática y Transición Ecológica. Generalitat Valenciana	MAS DEL PERAIRE	1996	225	La Poble de Benifassà	Castellón	Comunidad Valenciana	Conservación de especies de fauna	Forestal	No
CITMAGV	Conselleria de Agricultura, Desarrollo Rural, Emergencia Climática y Transición Ecológica. Generalitat Valenciana	Microrreserva de flora de AGULLES DELS FRARES	2005	19,98	Quatretondeta	Alicante	Comunidad Valenciana	Conservación de especies de flora		Sí.Totalmente
CITMAGV	Conselleria de Agricultura, Desarrollo Rural, Emergencia Climática y Transición Ecológica. Generalitat Valenciana	Microrreserva de flora de ALT DE SENABRE	2007	5,61	BENIARRÉS	Alicante	Comunidad Valenciana	Conservación de especies de flora		Sí.Parcialmente
CITMAGV	Conselleria de Agricultura, Desarrollo Rural, Emergencia Climática y Transición Ecológica. Generalitat Valenciana	Microrreserva de flora de ARC DE BÈRNIA	2001	5,8	Benissa	Alicante	Comunidad Valenciana	Conservación de especies de flora		Sí.Totalmente
CITMAGV	Conselleria de Agricultura, Desarrollo Rural, Emergencia Climática y Transición Ecológica. Generalitat Valenciana	Microrreserva de flora de BANYS DE LA REINA	2008	0,39	CALP	Alicante	Comunidad Valenciana	Conservación de especies de flora		No
CITMAGV	Conselleria de Agricultura, Desarrollo Rural, Emergencia Climática y Transición Ecológica. Generalitat Valenciana	Microrreserva de flora de BARRANCO DE ENMEDIO	2001	16,75	CALLOSA DE SEGURA	Alicante	Comunidad Valenciana	Conservación de especies de flora		Sí.Totalmente
CITMAGV	Conselleria de Agricultura, Desarrollo Rural, Emergencia Climática y Transición Ecológica. Generalitat Valenciana	Microrreserva de flora de CABO CERVERA	2017	9,02	Torreveja	Alicante	Comunidad Valenciana	Conservación de especies de flora		No
CITMAGV	Conselleria de Agricultura, Desarrollo Rural, Emergencia Climática y Transición Ecológica. Generalitat Valenciana	Microrreserva de flora de CALA DE LLEBEIG	2005	20	TEULADA	Alicante	Comunidad Valenciana	Conservación de especies de flora		Sí.Parcialmente
CITMAGV	Conselleria de Agricultura, Desarrollo Rural, Emergencia Climática y Transición Ecológica. Generalitat Valenciana	Microrreserva de flora de CAMARELL	2008	19,3	CONFRIDES	Alicante	Comunidad Valenciana	Conservación de especies de flora	Forestal 0	Sí.Totalmente
CITMAGV	Conselleria de Agricultura, Desarrollo Rural, Emergencia Climática y Transición Ecológica. Generalitat Valenciana	Microrreserva de flora de CAP D'OR	2002	20	TEULADA	Alicante	Comunidad Valenciana	Conservación de especies de flora		Sí.Parcialmente
CITMAGV	Conselleria de Agricultura, Desarrollo Rural, Emergencia Climática y Transición Ecológica. Generalitat Valenciana	Microrreserva de flora de CASES DEL CANTAL	2006	3,8	Benissa	Alicante	Comunidad Valenciana	Conservación de especies de flora		Sí.Totalmente
CITMAGV	Conselleria de Agricultura, Desarrollo Rural, Emergencia Climática y Transición Ecológica. Generalitat Valenciana	Microrreserva de flora de COLL DEL VENTISQUER	2007	7,34	CONFRIDES	Alicante	Comunidad Valenciana	Conservación de especies de flora		Sí.Totalmente
CITMAGV	Conselleria de Agricultura, Desarrollo Rural, Emergencia Climática y Transición Ecológica. Generalitat Valenciana	Microrreserva de flora de FORAT DE BÈRNIA	2005	4,05	Benissa	Alicante	Comunidad Valenciana	Conservación de especies de flora		Sí.Totalmente
CITMAGV	Conselleria de Agricultura, Desarrollo Rural, Emergencia Climática y Transición Ecológica. Generalitat Valenciana	Microrreserva de flora de HORT DELS FRARES	2010	20	Quatretondeta	Alicante	Comunidad Valenciana	Conservación de especies de flora		Sí.Totalmente
CITMAGV	Conselleria de Agricultura, Desarrollo Rural, Emergencia Climática y Transición Ecológica. Generalitat Valenciana	Microrreserva de flora de LA CANAL	2005	19,46	Quatretondeta	Alicante	Comunidad Valenciana	Conservación de especies de flora		Sí.Totalmente
CITMAGV	Conselleria de Agricultura, Desarrollo Rural, Emergencia Climática y Transición Ecológica. Generalitat Valenciana	Microrreserva de flora de la PUNTA DE LA GLEA	2012	6,83	Orihuela	Alicante	Comunidad Valenciana	Conservación de especies de flora		Sí.Totalmente
CITMAGV	Conselleria de Agricultura, Desarrollo Rural, Emergencia Climática y Transición Ecológica. Generalitat Valenciana	Microrreserva de flora de LA REPLANA	2005	20	Castalla	Alicante	Comunidad Valenciana	Conservación de especies de flora	Forestal 0	Sí.Totalmente
CITMAGV	Conselleria de Agricultura, Desarrollo Rural, Emergencia Climática y Transición Ecológica. Generalitat Valenciana	Microrreserva de flora de MIRAMONTES	2002	7,1	Villena	Alicante	Comunidad Valenciana	Conservación de especies de flora		No
CITMAGV	Conselleria de Agricultura, Desarrollo Rural, Emergencia Climática y Transición Ecológica. Generalitat Valenciana	Microrreserva de flora de MORRO DE TOIX	2001	19,98	Calp	Alicante	Comunidad Valenciana	Conservación de especies de flora		Sí.Parcialmente
CITMAGV	Conselleria de Agricultura, Desarrollo Rural, Emergencia Climática y Transición Ecológica. Generalitat Valenciana	Microrreserva de flora de OMBRIA DE BÈRNIA	2001	1,46	Benissa	Alicante	Comunidad Valenciana	Conservación de especies de flora		Sí.Totalmente
CITMAGV	Conselleria de Agricultura, Desarrollo Rural, Emergencia Climática y Transición Ecológica. Generalitat Valenciana	Microrreserva de flora de OMBRIA DEL MAS DEL CARRASCAL	2005	20	Castalla	Alicante	Comunidad Valenciana	Conservación de especies de flora		Sí.Totalmente
CITMAGV	Conselleria de Agricultura, Desarrollo Rural, Emergencia Climática y Transición Ecológica. Generalitat Valenciana	Microrreserva de flora de PASSET DE LA RABOSA	2002	18,29	BENIFATO	Alicante	Comunidad Valenciana	Conservación de especies de flora		Sí.Totalmente
CITMAGV	Conselleria de Agricultura, Desarrollo Rural, Emergencia Climática y Transición Ecológica. Generalitat Valenciana	Microrreserva de flora de PENYA DE LA FONT VELLA	2012	19,9	BENIFATO	Alicante	Comunidad Valenciana	Conservación de especies de flora		Sí.Totalmente
CITMAGV	Conselleria de Agricultura, Desarrollo Rural, Emergencia Climática y Transición Ecológica. Generalitat Valenciana	Microrreserva de flora de RUNAR DELS TEIXOS	2005	20	BENIFATO	Alicante	Comunidad Valenciana	Conservación de especies de flora		Sí.Totalmente
CITMAGV	Conselleria de Agricultura, Desarrollo Rural, Emergencia Climática y Transición Ecológica. Generalitat Valenciana	Microrreserva de flora de SERRA DE CEL-LETES	2010	20	TEULADA	Alicante	Comunidad Valenciana	Conservación de especies de flora		No

COD_ENT	ENTIDAD	NOMBRE DEL ACUERDO DE CUSTODIA	AÑO	SUPERFICIE ha	MUNICIPIO	PROVINCIA	C. AUTÓNOMA	OBJETIVO PRINCIPAL	TIPO DE USO DOMINANTE	RED NATURA 2000
CITMAGV	Conselleria de Agricultura, Desarrollo Rural, Emergencia Climática y Transición Ecológica. Generalitat Valenciana	Microrreserva de flora de SERRA DEL RENTONAR	2002	20	BENIFALLIM	Alicante	Comunidad Valenciana	Conservación de especies de flora		No
CITMAGV	Conselleria de Agricultura, Desarrollo Rural, Emergencia Climática y Transición Ecológica. Generalitat Valenciana	Microrreserva de flora de TORRETES	2010	20	CALP	Alicante	Comunidad Valenciana	Conservación de especies de flora		Sí.Totalmente
CITMAGV	Conselleria de Agricultura, Desarrollo Rural, Emergencia Climática y Transición Ecológica. Generalitat Valenciana	Reserva de fauna ALHORINES-ENERSTAR II	2014	6,69	Villena	Alicante	Comunidad Valenciana	Conservación de especies de fauna	Espacios agrarios	
CITMAGV	Conselleria de Agricultura, Desarrollo Rural, Emergencia Climática y Transición Ecológica. Generalitat Valenciana	Reserva de fauna de ALHORINES-ENERSTAR I	2014	12,75	Villena	Alicante	Comunidad Valenciana	Conservación de especies de fauna	Espacios agrarios	
CITMAGV	Conselleria de Agricultura, Desarrollo Rural, Emergencia Climática y Transición Ecológica. Generalitat Valenciana	Reserva de fauna de BASSA DEL PRAT DELS CARRISSALS	2014	4,22	Elche/Elx	Alicante	Comunidad Valenciana	Conservación de especies de fauna	Riberas y humedales	
CITMAGV	Conselleria de Agricultura, Desarrollo Rural, Emergencia Climática y Transición Ecológica. Generalitat Valenciana	Reserva de fauna de CANYET DE LES PEDRERES DE SANT CRISTÓFOL	2005	4,67	TEULADA	Alicante	Comunidad Valenciana	Conservación de especies de fauna		Sí.Totalmente
CITMAGV	Conselleria de Agricultura, Desarrollo Rural, Emergencia Climática y Transición Ecológica. Generalitat Valenciana	Reserva de fauna de CASA DEL POZO	2004	4,95	Villena	Alicante	Comunidad Valenciana	Conservación de especies de fauna		Sí.Totalmente
CITMAGV	Conselleria de Agricultura, Desarrollo Rural, Emergencia Climática y Transición Ecológica. Generalitat Valenciana	Reserva de fauna de COVA DE LES RATES PENADES DE MORAIRA	2004	28,77	TEULADA	Alicante	Comunidad Valenciana	Conservación de especies de fauna		Sí.Parcialmente
CITMAGV	Conselleria de Agricultura, Desarrollo Rural, Emergencia Climática y Transición Ecológica. Generalitat Valenciana	Reserva de fauna de EL SENILLAR	2004	0,76	Teulada	Alicante	Comunidad Valenciana			
CITMAGV	Conselleria de Agricultura, Desarrollo Rural, Emergencia Climática y Transición Ecológica. Generalitat Valenciana	Reserva de fauna de LA MANZANILLA	2008	1,54	ELX/ELCHE	Alicante	Comunidad Valenciana	Conservación de especies de fauna		No
CITMAGV	Conselleria de Agricultura, Desarrollo Rural, Emergencia Climática y Transición Ecológica. Generalitat Valenciana	Reserva de fauna de LAGUNA DE SALINAS	2005	282,3	SALINAS	Alicante	Comunidad Valenciana	Conservación de especies de fauna		Sí.Totalmente
CITMAGV	Conselleria de Agricultura, Desarrollo Rural, Emergencia Climática y Transición Ecológica. Generalitat Valenciana	Reserva de fauna de LAGUNA DEL CABEZO REDONDO	2010	1,15	Villena	Alicante	Comunidad Valenciana			
CITMAGV	Conselleria de Agricultura, Desarrollo Rural, Emergencia Climática y Transición Ecológica. Generalitat Valenciana	Reserva de fauna de TORRETES-FONT ROJA	2010	35,6	Ibi	Alicante	Comunidad Valenciana	Conservación de especies de fauna	Forestal	
CITMAGV	Conselleria de Agricultura, Desarrollo Rural, Emergencia Climática y Transición Ecológica. Generalitat Valenciana	Barranc dels Horts	1992	616	Ares del Maestrat	Castellón	Comunidad Valenciana	Recuperación de elementos del patrimonio natural y cultural		No
CITMAGV	Conselleria de Agricultura, Desarrollo Rural, Emergencia Climática y Transición Ecológica. Generalitat Valenciana	Microrreserva de flora de Balsa de la Dehesa	2001	10,8	SONEJA	Castellón	Comunidad Valenciana	Conservación de especies de flora		No
CITMAGV	Conselleria de Agricultura, Desarrollo Rural, Emergencia Climática y Transición Ecológica. Generalitat Valenciana	Microrreserva de flora de Barranc de l'Assut	2019	2,5	Eslida	Castellón	Comunidad Valenciana	Conservación de especies de flora		Sí.Totalmente
CITMAGV	Conselleria de Agricultura, Desarrollo Rural, Emergencia Climática y Transición Ecológica. Generalitat Valenciana	Microrreserva de flora de Barranc del Toll de la Sarga	2008	4	Morella	Castellón	Comunidad Valenciana	Conservación de especies de flora		No
CITMAGV	Conselleria de Agricultura, Desarrollo Rural, Emergencia Climática y Transición Ecológica. Generalitat Valenciana	Microrreserva de flora de Barranc dels Horts	2001	1	Ares del Maestrat	Castellón	Comunidad Valenciana	Conservación de especies de flora		Sí.Totalmente
CITMAGV	Conselleria de Agricultura, Desarrollo Rural, Emergencia Climática y Transición Ecológica. Generalitat Valenciana	Microrreserva de flora de Carrascal del Mas del Peraire	2001	7,5	La Poble de Benifassà	Castellón	Comunidad Valenciana	Conservación de especies de flora		Sí.Totalmente
CITMAGV	Conselleria de Agricultura, Desarrollo Rural, Emergencia Climática y Transición Ecológica. Generalitat Valenciana	Microrreserva de flora de El Rivet	2003	2,4	BENASAL	Castellón	Comunidad Valenciana	Conservación de especies de flora		No
CITMAGV	Conselleria de Agricultura, Desarrollo Rural, Emergencia Climática y Transición Ecológica. Generalitat Valenciana	Microrreserva de flora de Els Estanys d'Almenara	2001	19,93	ALMENARA	Castellón	Comunidad Valenciana	Conservación de especies de flora		Sí.Totalmente
CITMAGV	Conselleria de Agricultura, Desarrollo Rural, Emergencia Climática y Transición Ecológica. Generalitat Valenciana	Microrreserva de flora de Font dels Horts	2001	1	Ares del Maestrat	Castellón	Comunidad Valenciana	Conservación de especies de flora		Sí.Totalmente
CITMAGV	Conselleria de Agricultura, Desarrollo Rural, Emergencia Climática y Transición Ecológica. Generalitat Valenciana	Microrreserva de flora de La Moreria	2019	2	les Coves de Vinromà	Castellón	Comunidad Valenciana	Conservación de especies de flora		No
CITMAGV	Conselleria de Agricultura, Desarrollo Rural, Emergencia Climática y Transición Ecológica. Generalitat Valenciana	Microrreserva de flora de La Periconà	2003	6,97	EL TORO	Castellón	Comunidad Valenciana	Conservación de especies de flora	Forestal	Sí.Totalmente
CITMAGV	Conselleria de Agricultura, Desarrollo Rural, Emergencia Climática y Transición Ecológica. Generalitat Valenciana	Microrreserva de flora de Mas del Peraire	2001	3,78	La Poble de Benifassà	Castellón	Comunidad Valenciana	Conservación de especies de flora		Sí.Totalmente
CITMAGV	Conselleria de Agricultura, Desarrollo Rural, Emergencia Climática y Transición Ecológica. Generalitat Valenciana	Microrreserva de flora de Mas del Racó	2008	3,5	Ares del Maestrat	Castellón	Comunidad Valenciana	Conservación de especies de flora		Sí.Totalmente
CITMAGV	Conselleria de Agricultura, Desarrollo Rural, Emergencia Climática y Transición Ecológica. Generalitat Valenciana	Microrreserva de flora de Mas Riud'en Bosch	2019	8,22	Benasal	Castellón	Comunidad Valenciana	Conservación de especies de flora	Forestal 0	Sí.Totalmente

COD_ENT	ENTIDAD	NOMBRE DEL ACUERDO DE CUSTODIA	AÑO	SUPERFICIE ha	MUNICIPIO	PROVINCIA	C. AUTÓNOMA	OBJETIVO PRINCIPAL	TIPO DE USO DOMINANTE	RED NATURA 2000
CITMAGV	Conselleria de Agricultura, Desarrollo Rural, Emergencia Climática y Transición Ecológica. Generalitat Valenciana	Microrreserva de flora de MAS VELL	2001	1	Ares del Maestrat	Castellón	Comunidad Valenciana	Conservación de especies de flora		Sí. Totalmente
CITMAGV	Conselleria de Agricultura, Desarrollo Rural, Emergencia Climática y Transición Ecológica. Generalitat Valenciana	Microrreserva de flora de MOLA D'ARES A	2003	20	Ares del Maestrat	Castellón	Comunidad Valenciana	Conservación de especies de flora		Sí. Totalmente
CITMAGV	Conselleria de Agricultura, Desarrollo Rural, Emergencia Climática y Transición Ecológica. Generalitat Valenciana	Microrreserva de flora de MOLA D'ARES B	2008	15,42	Ares del Maestrat	Castellón	Comunidad Valenciana	Conservación de especies de flora		Sí. Totalmente
CITMAGV	Conselleria de Agricultura, Desarrollo Rural, Emergencia Climática y Transición Ecológica. Generalitat Valenciana	Microrreserva de flora de MOLA D'ARES C	2008	19,97	Ares del Maestrat	Castellón	Comunidad Valenciana	Conservación de especies de flora		Sí. Totalmente
CITMAGV	Conselleria de Agricultura, Desarrollo Rural, Emergencia Climática y Transición Ecológica. Generalitat Valenciana	Microrreserva de flora de MOLA D'ARES D	2019	17,23	Ares del Maestrat	Castellón	Comunidad Valenciana	Conservación de especies de flora		Sí. Totalmente
CITMAGV	Conselleria de Agricultura, Desarrollo Rural, Emergencia Climática y Transición Ecológica. Generalitat Valenciana	Microrreserva de flora de NEVERA D'ARES	2003	15,72	Ares del Maestrat	Castellón	Comunidad Valenciana	Conservación de especies de flora		Sí. Totalmente
CITMAGV	Conselleria de Agricultura, Desarrollo Rural, Emergencia Climática y Transición Ecológica. Generalitat Valenciana	Microrreserva de flora de OMBRIA DEL MAS DE LA VALL A	2003	5,1	Ares del Maestrat	Castellón	Comunidad Valenciana	Conservación de especies de flora		No
CITMAGV	Conselleria de Agricultura, Desarrollo Rural, Emergencia Climática y Transición Ecológica. Generalitat Valenciana	Microrreserva de flora de OMBRIA DEL MAS DE LA VALL B	2008	5	Ares del Maestrat	Castellón	Comunidad Valenciana	Conservación de especies de flora		No
CITMAGV	Conselleria de Agricultura, Desarrollo Rural, Emergencia Climática y Transición Ecológica. Generalitat Valenciana	Microrreserva de flora de OMBRIA DEL MAS DE LA VALL C	2019	5,3	Ares del Maestrat	Castellón	Comunidad Valenciana	Conservación de especies de flora		Sí. Totalmente
CITMAGV	Conselleria de Agricultura, Desarrollo Rural, Emergencia Climática y Transición Ecológica. Generalitat Valenciana	Microrreserva de flora de PENYALBA	2008	12,4	La Vall d'Uixó	Castellón	Comunidad Valenciana	Conservación de especies de flora		No
CITMAGV	Conselleria de Agricultura, Desarrollo Rural, Emergencia Climática y Transición Ecológica. Generalitat Valenciana	Microrreserva de flora de PEÑAS DEL DIABLO	2008	4,83	SACAÑET	Castellón	Comunidad Valenciana	Conservación de especies de flora		Sí. Totalmente
CITMAGV	Conselleria de Agricultura, Desarrollo Rural, Emergencia Climática y Transición Ecológica. Generalitat Valenciana	Microrreserva de flora de PLATJA DEL SERRADAL	2019	9,24	Castelló de la Plana / Castellón de la Plana	Castellón	Comunidad Valenciana	Conservación de especies de flora		No
CITMAGV	Conselleria de Agricultura, Desarrollo Rural, Emergencia Climática y Transición Ecológica. Generalitat Valenciana	Microrreserva de flora de TANCAT DE LA TORRE	2019	2,42	Morella	Castellón	Comunidad Valenciana	Conservación de especies de flora		Sí. Totalmente
CITMAGV	Conselleria de Agricultura, Desarrollo Rural, Emergencia Climática y Transición Ecológica. Generalitat Valenciana	Microrreserva de flora de TOSSAL DE CERVERA	2001	15	La Poble de Benifassà	Castellón	Comunidad Valenciana	Conservación de especies de flora		Sí. Totalmente
CITMAGV	Conselleria de Agricultura, Desarrollo Rural, Emergencia Climática y Transición Ecológica. Generalitat Valenciana	Microrreserva de flora de UMBRIA DE VILLAR	2019	12,46	Algimia de Almonacid	Castellón	Comunidad Valenciana	Conservación de especies de flora		Sí. Totalmente
CITMAGV	Conselleria de Agricultura, Desarrollo Rural, Emergencia Climática y Transición Ecológica. Generalitat Valenciana	Reserva de fauna de BARRANC DE LES PASSERES	2014	4,88	Vilanova d'Alcolea	Castellón	Comunidad Valenciana			
CITMAGV	Conselleria de Agricultura, Desarrollo Rural, Emergencia Climática y Transición Ecológica. Generalitat Valenciana	Reserva de fauna de BARRANC DEL SALT	2006	38	La Poble de Benifassà	Castellón	Comunidad Valenciana	Conservación de especies de fauna		Sí. Totalmente
CITMAGV	Conselleria de Agricultura, Desarrollo Rural, Emergencia Climática y Transición Ecológica. Generalitat Valenciana	Reserva de fauna de BASSA DE VALLIVANA	2006	0,02	MORELLA	Castellón	Comunidad Valenciana	Conservación de especies de fauna		Sí. Totalmente
CITMAGV	Conselleria de Agricultura, Desarrollo Rural, Emergencia Climática y Transición Ecológica. Generalitat Valenciana	Reserva de fauna de BASSA DEL BARRANC DE SANT MIQUEL	2004	0,22	Albocàsser	Castellón	Comunidad Valenciana	Conservación de especies de fauna		No
CITMAGV	Conselleria de Agricultura, Desarrollo Rural, Emergencia Climática y Transición Ecológica. Generalitat Valenciana	Reserva de fauna de BASSA VERDA	2008	0,2	Ares del Maestrat	Castellón	Comunidad Valenciana	Conservación de especies de fauna		Sí. Totalmente
CITMAGV	Conselleria de Agricultura, Desarrollo Rural, Emergencia Climática y Transición Ecológica. Generalitat Valenciana	Reserva de fauna de FONT DE LA PINELLA	2009	2,01	ARES DEL MAESTRAT	Castellón	Comunidad Valenciana	Conservación de especies de fauna		Sí. Totalmente
CITMAGV	Conselleria de Agricultura, Desarrollo Rural, Emergencia Climática y Transición Ecológica. Generalitat Valenciana	Reserva de fauna de FUENTE LA COLLARA	2009	2,25	CORTES DE ARENOSO	Castellón	Comunidad Valenciana	Conservación de especies de fauna		Sí. Totalmente
CITMAGV	Conselleria de Agricultura, Desarrollo Rural, Emergencia Climática y Transición Ecológica. Generalitat Valenciana	Reserva de fauna de MARE DE DÉU DE LA FONT	2010	0	Castellfort	Castellón	Comunidad Valenciana	Conservación de especies de fauna	Patrimonio cultural	
CITMAGV	Conselleria de Agricultura, Desarrollo Rural, Emergencia Climática y Transición Ecológica. Generalitat Valenciana	Reserva de Fauna de MAS DEL PERAIRE	2005	241	La Poble de Benifassà	Castellón	Comunidad Valenciana	Conservación de especies de fauna		Sí. Totalmente
CITMAGV	Conselleria de Agricultura, Desarrollo Rural, Emergencia Climática y Transición Ecológica. Generalitat Valenciana	Reserva de fauna de MOLINO DE LA TOBA	2009	0,85	CORTES DE ARENOSO	Castellón	Comunidad Valenciana	Conservación de especies de fauna		Sí. Totalmente
CITMAGV	Conselleria de Agricultura, Desarrollo Rural, Emergencia Climática y Transición Ecológica. Generalitat Valenciana	Reserva de fauna de POU DE L'ASTOR	2008	0,24	Chodos/Xodos	Castellón	Comunidad Valenciana	Conservación de especies de fauna		Sí. Totalmente
CITMAGV	Conselleria de Agricultura, Desarrollo Rural, Emergencia Climática y Transición Ecológica. Generalitat Valenciana	Reserva de fauna de POU DEL ROLLO	2015	0,21	Ares del Maestrat	Castellón	Comunidad Valenciana			
CITMAGV	Conselleria de Agricultura, Desarrollo Rural, Emergencia Climática y Transición Ecológica. Generalitat Valenciana	Reserva de fauna de RIU DE LA POBLA	2014	5,89	La Poble Tornesa	Castellón	Comunidad Valenciana			

COD_ENT	ENTIDAD	NOMBRE DEL ACUERDO DE CUSTODIA	AÑO	SUPERFICIE ha	MUNICIPIO	PROVINCIA	C. AUTÓNOMA	OBJETIVO PRINCIPAL	TIPO DE USO DOMINANTE	RED NATURA 2000
CITMAGV	Conselleria de Agricultura, Desarrollo Rural, Emergencia Climática y Transición Ecológica. Generalitat Valenciana	Microrreserva de flora de BARRANC DE LES MALLOLADES	2008	0,7	Castelló de Rugat	Valencia	Comunidad Valenciana	Conservación de especies de flora		No
CITMAGV	Conselleria de Agricultura, Desarrollo Rural, Emergencia Climática y Transición Ecológica. Generalitat Valenciana	Microrreserva de flora de CAÑADA HONDA	2007	1,09	Caudete de las Fuentes	Valencia	Comunidad Valenciana	Conservación de especies de flora		No
CITMAGV	Conselleria de Agricultura, Desarrollo Rural, Emergencia Climática y Transición Ecológica. Generalitat Valenciana	Microrreserva de flora de CASA DE PUCHERO	2005	5,2	Requena	Valencia	Comunidad Valenciana	Conservación de especies de flora		Sí. Totalmente
CITMAGV	Conselleria de Agricultura, Desarrollo Rural, Emergencia Climática y Transición Ecológica. Generalitat Valenciana	Microrreserva de flora de CASA DELS GARCIES	2007	5,1	Rótova	Valencia	Comunidad Valenciana	Conservación de especies de flora		No
CITMAGV	Conselleria de Agricultura, Desarrollo Rural, Emergencia Climática y Transición Ecológica. Generalitat Valenciana	Microrreserva de flora de COVA DE LES RATES	2001	4,6	Benissa	Valencia	Comunidad Valenciana	Conservación de especies de flora		No
CITMAGV	Conselleria de Agricultura, Desarrollo Rural, Emergencia Climática y Transición Ecológica. Generalitat Valenciana	Microrreserva de flora de EL CASTELLET	2006	14,45	MONTSERRAT	Valencia	Comunidad Valenciana	Conservación de especies de flora		No
CITMAGV	Conselleria de Agricultura, Desarrollo Rural, Emergencia Climática y Transición Ecológica. Generalitat Valenciana	Microrreserva de flora de EL MOLÓN	2001	3	CAMPORROBLES	Valencia	Comunidad Valenciana	Conservación de especies de flora		No
CITMAGV	Conselleria de Agricultura, Desarrollo Rural, Emergencia Climática y Transición Ecológica. Generalitat Valenciana	Microrreserva de flora de EL SECÀ DELS CARRETERS	2006	7,47	Vilallonga/Vilallonga	Valencia	Comunidad Valenciana	Conservación de especies de flora		Sí. Totalmente
CITMAGV	Conselleria de Agricultura, Desarrollo Rural, Emergencia Climática y Transición Ecológica. Generalitat Valenciana	Microrreserva de flora de ELS CINGLES	2013	15,4	Llaurí	Valencia	Comunidad Valenciana	Conservación de especies de flora		Sí. Totalmente
CITMAGV	Conselleria de Agricultura, Desarrollo Rural, Emergencia Climática y Transición Ecológica. Generalitat Valenciana	Microrreserva de flora de FONT DEL CIRER	2001	10,3	SIMAT DE LA VALLDIGNA	Valencia	Comunidad Valenciana	Conservación de especies de flora		Sí. Totalmente
CITMAGV	Conselleria de Agricultura, Desarrollo Rural, Emergencia Climática y Transición Ecológica. Generalitat Valenciana	Microrreserva de flora de HOYA DEL MUCHACHO	2001	2,99	Requena	Valencia	Comunidad Valenciana	Conservación de especies de flora		No
CITMAGV	Conselleria de Agricultura, Desarrollo Rural, Emergencia Climática y Transición Ecológica. Generalitat Valenciana	Microrreserva de flora de LA CLOSA	2017	0,44	Benavites	Valencia	Comunidad Valenciana	Conservación de especies de flora		Sí. Totalmente
CITMAGV	Conselleria de Agricultura, Desarrollo Rural, Emergencia Climática y Transición Ecológica. Generalitat Valenciana	Microrreserva de flora de la FONT AMARGA	2013	2,8	Villanueva de Castellón	Valencia	Comunidad Valenciana	Conservación de especies de flora		No
CITMAGV	Conselleria de Agricultura, Desarrollo Rural, Emergencia Climática y Transición Ecológica. Generalitat Valenciana	Microrreserva de flora de LA LLOMA	2011	20	Montserrat	Valencia	Comunidad Valenciana	Conservación de especies de flora		No
CITMAGV	Conselleria de Agricultura, Desarrollo Rural, Emergencia Climática y Transición Ecológica. Generalitat Valenciana	Microrreserva de flora de LAS HOYUELAS	2001	1,11	Sinarcas	Valencia	Comunidad Valenciana	Conservación de especies de flora		Sí. Totalmente
CITMAGV	Conselleria de Agricultura, Desarrollo Rural, Emergencia Climática y Transición Ecológica. Generalitat Valenciana	Microrreserva de flora de LAVAJO DEL TÍO BERNARDO	2001	0,53	SINARCAS	Valencia	Comunidad Valenciana	Conservación de especies de flora		Sí. Totalmente
CITMAGV	Conselleria de Agricultura, Desarrollo Rural, Emergencia Climática y Transición Ecológica. Generalitat Valenciana	Microrreserva de flora de LES COVES	2006	9,77	MONTSERRAT	Valencia	Comunidad Valenciana	Conservación de especies de flora		No
CITMAGV	Conselleria de Agricultura, Desarrollo Rural, Emergencia Climática y Transición Ecológica. Generalitat Valenciana	Microrreserva de flora de LLACUNA DEL SAMARUC	2002	1,24	ALGEMESÍ	Valencia	Comunidad Valenciana	Conservación de especies de flora		Sí. Totalmente
CITMAGV	Conselleria de Agricultura, Desarrollo Rural, Emergencia Climática y Transición Ecológica. Generalitat Valenciana	Microrreserva de flora de LLOMA DE COCA	2002	1,54	Real	Valencia	Comunidad Valenciana	Conservación de especies de flora		Sí. Totalmente
CITMAGV	Conselleria de Agricultura, Desarrollo Rural, Emergencia Climática y Transición Ecológica. Generalitat Valenciana	Microrreserva de flora de MOLINO DE PAPEL	2006	0,1	Castielfabib	Valencia	Comunidad Valenciana	Conservación de especies de flora	Forestal 0	Sí. Totalmente
CITMAGV	Conselleria de Agricultura, Desarrollo Rural, Emergencia Climática y Transición Ecológica. Generalitat Valenciana	Microrreserva de flora de MUNTANYETA DELS SANTS	2006	0,63	SUECA	Valencia	Comunidad Valenciana	Conservación de especies de flora		Sí. Totalmente
CITMAGV	Conselleria de Agricultura, Desarrollo Rural, Emergencia Climática y Transición Ecológica. Generalitat Valenciana	Microrreserva de flora de PLA DE TRAMUSSOS	2007	9,06	GANDIA	Valencia	Comunidad Valenciana	Conservación de especies de flora		Sí. Totalmente
CITMAGV	Conselleria de Agricultura, Desarrollo Rural, Emergencia Climática y Transición Ecológica. Generalitat Valenciana	Microrreserva de flora de RÍO EBRÓN	2001	2,44	Castielfabib	Valencia	Comunidad Valenciana	Conservación de especies de flora		Sí. Totalmente
CITMAGV	Conselleria de Agricultura, Desarrollo Rural, Emergencia Climática y Transición Ecológica. Generalitat Valenciana	Microrreserva de flora de SALINES DE CALP	2010	14,04	SINARCAS	Valencia	Comunidad Valenciana	Conservación de especies de flora		No
CITMAGV	Conselleria de Agricultura, Desarrollo Rural, Emergencia Climática y Transición Ecológica. Generalitat Valenciana	Microrreserva de flora de SERRA DE PERENXISA	2013	11,8	Torrent	Valencia	Comunidad Valenciana	Conservación de especies de flora		No
CITMAGV	Conselleria de Agricultura, Desarrollo Rural, Emergencia Climática y Transición Ecológica. Generalitat Valenciana	Microrreserva de flora de torre	2001	1,13	SINARCAS	Valencia	Comunidad Valenciana	Conservación de especies de flora		Sí. Totalmente
CITMAGV	Conselleria de Agricultura, Desarrollo Rural, Emergencia Climática y Transición Ecológica. Generalitat Valenciana	Reserva de fauna de Balsa Blanca	2009	0,72	ENGUERA	Valencia	Comunidad Valenciana	Conservación de especies de fauna		Sí. Totalmente
CITMAGV	Conselleria de Agricultura, Desarrollo Rural, Emergencia Climática y Transición Ecológica. Generalitat Valenciana	Reserva de fauna de Balsa Pedrosa	2009	1,37	ALCUBLAS	Valencia	Comunidad Valenciana	Conservación de especies de fauna		No
CITMAGV	Conselleria de Agricultura, Desarrollo Rural, Emergencia Climática y Transición Ecológica. Generalitat Valenciana	Reserva de fauna de Balsa Rampetes	2006	0,79	SAGUNTO/Sagunt	Valencia	Comunidad Valenciana	Conservación de especies de fauna		Sí. Totalmente
CITMAGV	Conselleria de Agricultura, Desarrollo Rural, Emergencia Climática y Transición Ecológica. Generalitat Valenciana	Reserva de fauna de Balsa Silvestre	2009	0,64	ALCUBLAS	Valencia	Comunidad Valenciana	Conservación de especies de fauna		No
CITMAGV	Conselleria de Agricultura, Desarrollo Rural, Emergencia Climática y Transición Ecológica. Generalitat Valenciana	Reserva de fauna de BARRANC DE L'HORTETA	2006	11,34	TORRENT	Valencia	Comunidad Valenciana	Conservación de especies de fauna		No

COD_ENT	ENTIDAD	NOMBRE DEL ACUERDO DE CUSTODIA	AÑO	SUPERFICIE ha	MUNICIPIO	PROVINCIA	C. AUTÓNOMA	OBJETIVO PRINCIPAL	TIPO DE USO DOMINANTE	RED NATURA 2000
CITMAGV	Conselleria de Agricultura, Desarrollo Rural, Emergencia Climática y Transición Ecológica. Generalitat Valenciana	Reserva de fauna de COVA DE LES RATES PENADES DE RÓTOVA	2004	4,5	RÓTOVA	Valencia	Comunidad Valenciana	Conservación de especies de fauna		No
CITMAGV	Conselleria de Agricultura, Desarrollo Rural, Emergencia Climática y Transición Ecológica. Generalitat Valenciana	Reserva de fauna de COVA DELS MOSSEGUELOS	2008	172,36	VALLADA	Valencia	Comunidad Valenciana	Conservación de especies de fauna		Sí.Totalmente
CITMAGV	Conselleria de Agricultura, Desarrollo Rural, Emergencia Climática y Transición Ecológica. Generalitat Valenciana	Reserva de fauna de EL REBALSADOR-EL PRAO	2014	7,68	Alcublas	Valencia	Comunidad Valenciana	Conservación de especies de fauna	Riberas y humedales	
CITMAGV	Conselleria de Agricultura, Desarrollo Rural, Emergencia Climática y Transición Ecológica. Generalitat Valenciana	Reserva de fauna de ELS CUCS	2004	4,06	SAGUNTO/Sagunt	Valencia	Comunidad Valenciana	Conservación de especies de fauna		Sí.Totalmente
CITMAGV	Conselleria de Agricultura, Desarrollo Rural, Emergencia Climática y Transición Ecológica. Generalitat Valenciana	Reserva de fauna de FINCA BUIXCARRÓ	2010	167,51	Bocairent	Valencia	Comunidad Valenciana	Conservación de especies de fauna	Forestal	
CITMAGV	Conselleria de Agricultura, Desarrollo Rural, Emergencia Climática y Transición Ecológica. Generalitat Valenciana	Reserva de fauna de FINCA PENYA	2010	29,48	Sagunt/Sagunto	Valencia	Comunidad Valenciana			
CITMAGV	Conselleria de Agricultura, Desarrollo Rural, Emergencia Climática y Transición Ecológica. Generalitat Valenciana	Reserva de fauna de LA BALSILLA	2009	1,49	ALCUBLAS	Valencia	Comunidad Valenciana	Conservación de especies de fauna		No
CITMAGV	Conselleria de Agricultura, Desarrollo Rural, Emergencia Climática y Transición Ecológica. Generalitat Valenciana	Reserva de fauna de LA LLACUNA	2004	1,22	ALGEMESÍ/SOLLANA	Valencia	Comunidad Valenciana	Conservación de especies de fauna		Sí.Totalmente
CITMAGV	Conselleria de Agricultura, Desarrollo Rural, Emergencia Climática y Transición Ecológica. Generalitat Valenciana	Reserva de fauna de LAS HOYUELAS	2005	20	SINARCAS	Valencia	Comunidad Valenciana	Conservación de especies de fauna		Sí.Totalmente
CITMAGV	Conselleria de Agricultura, Desarrollo Rural, Emergencia Climática y Transición Ecológica. Generalitat Valenciana	Reserva de fauna de LLANOS DEL PINAR	2006	559,44	VALLANCA	Valencia	Comunidad Valenciana	Conservación de especies de fauna		Sí.Totalmente
CITMAGV	Conselleria de Agricultura, Desarrollo Rural, Emergencia Climática y Transición Ecológica. Generalitat Valenciana	Reserva de fauna de MARJAL DELS BORRONS	2004	7,08	GANDIA-XERESA	Valencia	Comunidad Valenciana	Conservación de especies de fauna		Sí.Totalmente
CITMAGV	Conselleria de Agricultura, Desarrollo Rural, Emergencia Climática y Transición Ecológica. Generalitat Valenciana	Reserva de fauna de NACIMIENTO DEL RÍO CAZUMA	2010	5,03	Bicorp	Valencia	Comunidad Valenciana	Conservación de hábitats		
CITMAGV	Conselleria de Agricultura, Desarrollo Rural, Emergencia Climática y Transición Ecológica. Generalitat Valenciana	Reserva de fauna de PALANCARES DE MECA	2006	22,19	AYORA	Valencia	Comunidad Valenciana	Conservación de especies de fauna		Sí.Totalmente
CITMAGV	Conselleria de Agricultura, Desarrollo Rural, Emergencia Climática y Transición Ecológica. Generalitat Valenciana	Reserva de fauna PINOS ALTOS	2018	0,83	Chelva	Valencia	Comunidad Valenciana	Conservación de especies de fauna		Sí.Totalmente
NOVESENDES	Fundació Novessendes de la CV	Horta del Rajolar	2019	0,382	Betxí	Castelló	Comunidad Valenciana	Promoción de aprovechamientos sostenibles de los recursos	Cultivos	No
NOVESENDES	Fundació Novessendes de la CV	Horta del Rajolar	2016	0,2448	Betxí	Castelló	Comunidad Valenciana	Promoción de aprovechamientos sostenibles de los recursos	Cultivos	No
NOVESENDES	Fundació Novessendes de la CV	Horta del Rajolar	2018	0,1075	Betxí	Castelló	Comunidad Valenciana	Promoción de aprovechamientos sostenibles de los recursos	Cultivos	No
FVLC	Fundación C.V. Victoria Laporta Carbonell	FINCA BUIXCARRÓ	2003	652	Bocairent		Comunidad Valenciana	Restauración y recuperación de hábitats	Forestal	Sí.Totalmente
FGN	Fundación Global Nature	17_043_Poble Nou de Benitatxell	2017		Poble Nou de Benitatxell	Alicante	Comunidad Valenciana	Restauración y recuperación de hábitats	Cultivos	No
FGN	Fundación Global Nature	17_048_Pinoso	2017		Pinoso	Alicante	Comunidad Valenciana	Lucha contra el cambio climático	Cultivos	
FGN	Fundación Global Nature	17_044_Fontanar dels Alforins	2017	130	Fontanar dels Alforins	Valencia	Comunidad Valenciana	Lucha contra el cambio climático	Cultivos	Sí.Totalmente
FGN	Fundación Global Nature	17_045_Requena	2017	8	Requena	Valencia	Comunidad Valenciana	Lucha contra el cambio climático		No
FGN	Fundación Global Nature	17_046_Requena	2017	7,45	Requena	Valencia	Comunidad Valenciana	Lucha contra el cambio climático	Cultivos	No
FGN	Fundación Global Nature	17_047_Fuente La Higuera	2017	12,47	Fuente La Higuera	Valencia	Comunidad Valenciana	Lucha contra el cambio climático	Cultivos	No
FGN	Fundación Global Nature	17_073_Requena	2017	6,53	Requena	Valencia	Comunidad Valenciana	Lucha contra el cambio climático	Cultivos	
FGN	Fundación Global Nature	17_074_Alghemesí	2017	1,2	Alghemesí	Valencia	Comunidad Valenciana	Lucha contra el cambio climático	Cultivos	
FGN	Fundación Global Nature	Carrizales	2017	15,54	Elche	Alicante	Comunidad Valenciana	Promoción de aprovechamientos sostenibles de los recursos	Cultivos	

COD_ENT	ENTIDAD	NOMBRE DEL ACUERDO DE CUSTODIA	AÑO	SUPERFICIE ha	MUNICIPIO	PROVINCIA	C. AUTÓNOMA	OBJETIVO PRINCIPAL	TIPO DE USO DOMINANTE	RED NATURA 2000
FGN	Fundación Global Nature	Viver	2016	10,17	Viver	Alicante	Comunidad Valenciana	Promoción de aprovechamientos sostenibles de los recursos	Cultivos	
FIRE	Fundación Internacional para la Restauración de Ecosistemas	La Florentina	2017	16,5	L'Alcúdia	Valencia	Comunidad Valenciana	Restauración y recuperación de hábitats	Cultivos	No
LIMNE	FUNDACION LIMNE	ACUERDO CUSTODIA CHJ	2015				Comunidad Valenciana			
LIMNE	FUNDACION LIMNE	ACUERDO CUSTODIA QUART DE POBLET	2017	5	QUART DE POBLET		Comunidad Valenciana			
LIMNE	FUNDACION LIMNE	ACUERDO DE ADOPCION ALZIRA	2016	2	ALZIRA		Comunidad Valenciana			
LIMNE	FUNDACION LIMNE	ACUERDO DE ADOPCION CARCER	2015	2	CARCER		Comunidad Valenciana			
LIMNE	FUNDACION LIMNE	ACUERDO DE ADOPCION MURO D'ALCOI	2015	2	MURO D'ALCOI		Comunidad Valenciana			
LIMNE	FUNDACION LIMNE	ACUERDO DE ADOPCION POBLA LLARGA	2015	2	POBLA LLARGA		Comunidad Valenciana			
LIMNE	Fundación Limne	ACUERDO DE ADOPCIÓN DE BURRIANA	2018	3	BURRIANA	Castellón	Comunidad Valenciana	Restauración y recuperación de hábitats	Riberas y humedales	No
LIMNE	Fundación Limne	ACUERDO DE ADOPCIÓN DE FANZARA	2018	1	FANZARA	Castellón	Comunidad Valenciana	Restauración y recuperación de hábitats	Riberas y humedales	Sí.Parcialmente
LIMNE	Fundación Limne	ACUERDO DE ADOPCIÓN DE FIGUEROLES	2018	1	FIGUEROLES	Castellón	Comunidad Valenciana	Restauración y recuperación de hábitats	Riberas y humedales	Sí.Totalmente
LIMNE	Fundación Limne	ACUERDO DE ADOPCIÓN AITEX (BOCAIRENT)	2018	1	BOCAIRENT	Valencia	Comunidad Valenciana	Restauración y recuperación de hábitats	Riberas y humedales	Sí.Parcialmente
LIMNE	Fundación Limne	ACUERDO DE ADOPCIÓN BANKIA (MONTABERNER)	2018	2,8	MONTABERNER	Valencia	Comunidad Valenciana	Restauración y recuperación de hábitats	Riberas y humedales	No
LIMNE	Fundación Limne	ACUERDO DE ADOPCIÓN DE ALGEMESÍ	2018	0,865	ALGEMESÍ	Valencia	Comunidad Valenciana	Restauración y recuperación de hábitats	Riberas y humedales	Sí.Parcialmente
LIMNE	Fundación Limne	ACUERDO DE ADOPCIÓN DE PATERNA	2018	0,7	PATERNA	Valencia	Comunidad Valenciana	Restauración y recuperación de hábitats	Riberas y humedales	Sí.Parcialmente
LIMNE	Fundación Limne	ACUERDO DE ADOPCIÓN DE ALZIRA	2018	1	ALCIRA	Valencia	Comunidad Valenciana	Restauración y recuperación de hábitats	Riberas y humedales	Sí.Parcialmente
LIMNE	Fundación Limne	ACUERDO DE ADOPCIÓN DE CÁRCER	2018	2	CÁRCER	Valencia	Comunidad Valenciana	Restauración y recuperación de hábitats	Riberas y humedales	Sí.Parcialmente
LIMNE	Fundación Limne	ACUERDO DE ADOPCIÓN DE GLOBAL OMNIUM (QUART DE POBLET)	2018	1	QUART DE POBLET	Valencia	Comunidad Valenciana	Restauración y recuperación de hábitats	Riberas y humedales	Sí.Parcialmente
LIMNE	Fundación Limne	ACUERDO DE ADOPCIÓN DE MURO	2018	0,3	MURO DE ALCOY	Valencia	Comunidad Valenciana	Restauración y recuperación de hábitats	Riberas y humedales	No
LIMNE	Fundación Limne	ACUERDO DE ADOPCIÓN DE REE (MANISES)	2018	0,7	MANISES	Valencia	Comunidad Valenciana	Restauración y recuperación de hábitats	Riberas y humedales	No
LIMNE	Fundación Limne	ACUERDO DE ADOPCIÓN DE SEMPERE	2019	2	SEMPERE	valencia	Comunidad Valenciana	Restauración y recuperación de hábitats	Riberas y humedales	No
LIMNE	Fundación Limne	ACUERDO DE ADOPCION LA POBLA LLARGA	2018	1	POBLA LLARGA	Valencia	Comunidad Valenciana	Restauración y recuperación de hábitats	Riberas y humedales	No
LIMNE	Fundación Limne	Acuerdo de Adopción de ríos entre grupo aguas de Valencia y la Fundación Limne por el proyecto Grupo aguas de Valencia...con la conservación de los ecosistemas acuáticos	2014	1	Paterna		Comunidad Valenciana		Riberas y humedales	No
LIMNE	Fundación Limne	Acuerdo de adopción entre Acdema y la Fundación Limne por el Proyecto de adopción del río Cañoles, a su paso por Canals	2011	2,5	Canals		Comunidad Valenciana		Riberas y humedales	No

COD_ENT	ENTIDAD	NOMBRE DEL ACUERDO DE CUSTODIA	AÑO	SUPERFICIE ha	MUNICIPIO	PROVINCIA	C. AUTÓNOMA	OBJETIVO PRINCIPAL	TIPO DE USO DOMINANTE	RED NATURA 2000
LIMNE	Fundación Limne	Convenio entre el Ayuntamiento de Algemés y la Fundación Limne para el Proyecto de Adopción de ecosistemas acuáticos - Custodia fluvial en Algemés	2014	5	Algemés		Comunidad Valenciana	Restauración y recuperación de hábitats	Riberas y humedales	Sí.Totalmente
FUNDEM	FUNDEM-Fundación Enrique Montoliu de la Comunitat Valenciana	FREDES-MAS DEL PERAIRE 2			Pobla de Benifassà	Castellón	Comunidad Valenciana	Restauración y recuperación de hábitats	Forestal 0	Sí.Totalmente
FUNDEM	FUNDEM-Fundación Enrique Montoliu de la Comunitat Valenciana	MARJAL DE ALMENARA. AE AGRÓ	2013	6,12	ALMENARA	Castellón	Comunidad Valenciana	Conservación de especies de fauna		
FUNDEM	FUNDEM-Fundación Enrique Montoliu de la Comunitat Valenciana	LA CASELLA. A. Interpreta Natura	2013	3,51	ALZIRA	Valencia	Comunidad Valenciana	Conservación de la gestión tradicional del territorio		
FUNDEM	FUNDEM-Fundación Enrique Montoliu de la Comunitat Valenciana	FREDES-MAS DEL PERAIRE 3			Pobla de Benifassà	Castellón	Comunidad Valenciana	Conservación de especies de flora	Forestal 0	Sí.Totalmente
FUNDEM	FUNDEM-Fundación Enrique Montoliu de la Comunitat Valenciana	SERRA DE BÈRNIA 2				Alicante	Comunidad Valenciana			
FUNDEM	FUNDEM-Fundación Enrique Montoliu de la Comunitat Valenciana	VALL DE GALLINERA 2	2008		VALL DE GALLINERA	Alicante	Comunidad Valenciana			
FUNDEM	FUNDEM-Fundación Enrique Montoliu de la Comunitat Valenciana	VALL DE GALLINERA 3	2008		VALL DE GALLINERA	Alicante	Comunidad Valenciana			
FUNDEM	FUNDEM-Fundación Enrique Montoliu de la Comunitat Valenciana	VALL DE GALLINERA 4	2008		VALL DE GALLINERA	Alicante	Comunidad Valenciana			
FUNDEM	FUNDEM-Fundación Enrique Montoliu de la Comunitat Valenciana	VALL DE GALLINERA 5	2009		VALL DE GALLINERA	Alicante	Comunidad Valenciana			
FUNDEM	FUNDEM-Fundación Enrique Montoliu de la Comunitat Valenciana	VALL DE GALLINERA 6	2009		VALL DE GALLINERA	Alicante	Comunidad Valenciana			
FUNDEM	FUNDEM-Fundación Enrique Montoliu de la Comunitat Valenciana	VALL DE GALLINERA 7	2010		VALL DE GALLINERA	Alicante	Comunidad Valenciana			
FUNDEM	FUNDEM-Fundación Enrique Montoliu de la Comunitat Valenciana	VALL DE GALLINERA 8	2010		VALL DE GALLINERA	Alicante	Comunidad Valenciana			
FUNDEM	FUNDEM-Fundación Enrique Montoliu de la Comunitat Valenciana	VALL DE LAGUAR 1	2013	6,63	VALL DE LAGUAR	Alicante	Comunidad Valenciana			
FUNDEM	FUNDEM-Fundación Enrique Montoliu de la Comunitat Valenciana	VALL DE LAGUAR 2				Alicante	Comunidad Valenciana			
FUNDEM	FUNDEM-Fundación Enrique Montoliu de la Comunitat Valenciana	VALL DE LAGUAR 3				Alicante	Comunidad Valenciana			
FUNDEM	FUNDEM-Fundación Enrique Montoliu de la Comunitat Valenciana	VALL DE LAGUAR 4				Alicante	Comunidad Valenciana			
FUNDEM	FUNDEM-Fundación Enrique Montoliu de la Comunitat Valenciana	VALL DE LAGUAR 5				Alicante	Comunidad Valenciana			
FUNDEM	FUNDEM-Fundación Enrique Montoliu de la Comunitat Valenciana	VALL DE LAGUAR 6				Alicante	Comunidad Valenciana			
FUNDEM	FUNDEM-Fundación Enrique Montoliu de la Comunitat Valenciana	VALL DE LAGUAR 7				Alicante	Comunidad Valenciana			
FUNDEM	FUNDEM-Fundación Enrique Montoliu de la Comunitat Valenciana	VALL DE LAGUAR 8				Alicante	Comunidad Valenciana			
FUNDEM	FUNDEM-Fundación Enrique Montoliu de la Comunitat Valenciana	VALL DE LAGUAR 9				Alicante	Comunidad Valenciana			
FUNDEM	FUNDEM-Fundación Enrique Montoliu de la Comunitat Valenciana	SIERRA D´ ESPADÁN	2016	101	FONDEGUILLA, ESLIDA, ARTANA	Castellón	Comunidad Valenciana			
HMCOPV	HORT DEL MANYANO COOP.V	CASETA ELS FIDEUS	2015	0,47	LA POBLA TORNESES	Castellón	Comunidad Valenciana	Conservación y mejora de la calidad del suelo	Cultivos	No
HMCOPV	HORT DEL MANYANO COOP.V	CUSTODIA AGRO POBLA	2015	7	LA POBLA TORNESES	Castellón	Comunidad Valenciana	Lucha contra el cambio climático	Forestal	No
HMCOPV	HORT DEL MANYANO COOP.V	CUSTODIA COSTUR	2017	5,76	COSTUR	Castellón	Comunidad Valenciana	Favorecer la presencia de especies concretas	Forestal	No
HMCOPV	HORT DEL MANYANO COOP.V	LA CASETA	2015	0,63	LA POBLA TORNESES	Castellón	Comunidad Valenciana	Conservación de la gestión tradicional del territorio	Patrimonio cultural	No

COD_ENT	ENTIDAD	NOMBRE DEL ACUERDO DE CUSTODIA	AÑO	SUPERFICIE ha	MUNICIPIO	PROVINCIA	C. AUTÓNOMA	OBJETIVO PRINCIPAL	TIPO DE USO DOMINANTE	RED NATURA 2000
HMCOPV	HORT DEL MANYANO COOP.V	LA PLANETA	2015	0,77	LA POBLA TORNESA	Castellón	Comunidad Valenciana	Lucha contra el cambio climático	Forestal	No
HMCOPV	HORT DEL MANYANO COOP.V	LES FOYES	2015	0,21	LA POBLA TORNESA	Castellón	Comunidad Valenciana	Lucha contra el cambio climático	Cultivos	No
HMCOPV	HORT DEL MANYANO COOP.V	LES SERRETES	2015	1,15	LA POBLA TORNESA	Castellón	Comunidad Valenciana	Conservación de la gestión tradicional del territorio	Cultivos	No
HMCOPV	HORT DEL MANYANO COOP.V	MAS DEL BOVER BLANC	2017	3,93	BENICASIM	Castellón	Comunidad Valenciana	Favorecer la presencia de especies concretas	Forestal	Sí.Totalmente
HMCOPV	HORT DEL MANYANO COOP.V	MAS DEL BOVER BLANC	2017	12,42	BENICASIM	Castellón	Comunidad Valenciana	Favorecer la presencia de especies concretas	Patrimonio cultural	Sí.Totalmente
INATURA	Interpreta NATURA	Finca de la Casella - "Forest Lab" - Alzira	2017	3,5	Alzira	Valencia	Comunidad Valenciana	Restauración y recuperación de hábitats	Forestal	No
SEO/BirdLife	Sociedad Española de Ornitología	Tancat de la Pipa	2011	40	Valencia	Valencia	Comunidad Valenciana	Restauración y recuperación de hábitats	Riberas y humedales	Sí.Totalmente
SEO/BirdLife	Sociedad Española de Ornitología	Tancat de la Ratlla	2010	9	Silla	Valencia	Comunidad Valenciana	Conservación de hábitats	Riberas y humedales	
SOMCUSTÒDIA	SOMCUSTÒDIA	ECOESPAI CIES	2017-2018-2019-2020	0,5	CASTELLÓ	Castellón	Comunidad Valenciana	Otros	Cultivos	No
SOMCUSTÒDIA	SOMCUSTÒDIA	Hort Social San Lorenzo	2019-2020	0,2	Castelló	Castellón de la Plana	Comunidad Valenciana	Otros	Cultivos	No
XALOC	XALOC	Acuerdo de colaboración para la gestión medioambiental del área dunar del Parador de el Saler	2019	109	Valencia	Valencia	Comunidad Valenciana	Restauración y recuperación de hábitats	Otros	Sí.Totalmente
REFORESTA	Asociación Reforesta	Permiso de Restauración en Sinarcas	2019		Sinarcas	Comunidad Valenciana	Comunidad Valenciana	Restauración y recuperación de hábitats	Forestal	
FASSUT	Fundació Assut per la sostenibilitat dels sistemes litorals	Acuerdo de Custodia en la partida de l'Estell (Parc Natural de l'Albufera)	2011	321	Sueca	Valencia	Comunidad Valenciana	Conservación y mejora del paisaje	Cultivos	Sí.Totalmente
SierraCHIVA	Plataforma para el estudio y conservación de la Sierra de Chiva	Mantenimiento de los tejos de la Alandiga de Chiva	2016	0,391	Chiva	Valencia	Comunidad Valenciana	Conservación de hábitats	Cultivos	No
SierraCHIVA	Plataforma para el estudio y conservación de la Sierra de Chiva	Mantenimiento de los tejos de la Alandiga de Chiva	2016	0,2	Chiva	Valencia	Comunidad Valenciana	Conservación de hábitats	Forestal	No
AMUS	AMUS (Acción por el Mundo Salvaje)	Acuerdo para la mejora del hábitat de aves rapaces amenazadas	2017	1,5	Hornachos	Badajoz	Extremadura	Conservación de especies de fauna	Forestal	No
AMUS	AMUS (Acción por el Mundo Salvaje)	Acuerdo para la mejora del hábitat de aves rapaces amenazadas	2018	1,2	La Roca de la Sierra	Badajoz	Extremadura	Conservación de especies de fauna	Forestal	No
AMUS	AMUS (Acción por el Mundo Salvaje)	Acuerdo para la mejora del hábitat de aves rapaces amenazadas	2019	10300	Oliva de la Frontera	Badajoz	Extremadura	Conservación de especies de fauna	Pastizales	No
AMUS	AMUS (Acción por el Mundo Salvaje)	Acuerdo para la mejora del hábitat de aves rapaces amenazadas	2019	5700	Valencia del Mombuey	Badajoz	Extremadura	Conservación de especies de fauna	Pastizales	No
AMUS	AMUS (Acción por el Mundo Salvaje)	Conservación Cernícalo Primilla finca	2018	22,08	Ribera del Fresno	Badajoz	Extremadura	Conservación de especies de fauna	Cultivos	No
AMUS	AMUS (Acción por el Mundo Salvaje)	Mejora estado de poblaciones diferentes especies de aves	2018	1,6	Monesterio	Badajoz	Extremadura	Conservación de especies de fauna	Forestal	No
AMUS	AMUS (Acción por el mundo salvaje)	Mejora estado de poblaciones diferentes especies de aves	2017	1,5	Valverde de Llerena	Badajoz	Extremadura	Conservación de especies de fauna	Cultivos	No
AREGENERATIVA	Asociación de Agricultura Regenerativa	Mundos Nuevos	2014	320	Retamal de Llerena	Badajoz	Extremadura	Lucha contra el cambio climático	Pastizales	No
AREGENERATIVA	Asociación de Agricultura Regenerativa	La Vincosa	2019	25	Villanueva de la Vera	Cáceres	Extremadura	Lucha contra el cambio climático	Cultivos	No
AREGENERATIVA	Asociación de Agricultura Regenerativa	Los Cachoneros	2019	25	Villanueva de la Vera	Cáceres	Extremadura	Lucha contra el cambio climático	Cultivos	No

COD_ENT	ENTIDAD	NOMBRE DEL ACUERDO DE CUSTODIA	AÑO	SUPERFICIE ha	MUNICIPIO	PROVINCIA	C. AUTÓNOMA	OBJETIVO PRINCIPAL	TIPO DE USO DOMINANTE	RED NATURA 2000
AMA	Asociación Mosaico Agrosilvopastoral	Finca los Tocones	2018	1,23	Pinofranqueado	Cáceres	Extremadura	Promoción de aprovechamientos sostenibles de los recursos	Forestal	Sí.Totalmente
ACUDE	Asociación para la Custodia del Territorio y el Desarrollo Sostenible ACUDE	Finca Solanilla	2014	1,34	Madroñera	Cáceres	Extremadura			
ADENEX	Asociación para la Defensa de la Naturaleza y los Recursos de Extremadura	El Gamo	2017	180	Mérida	Badajoz	Extremadura	Conservación de la gestión tradicional del territorio	Otros	Sí.Totalmente
ADENEX	Asociación para la Defensa de la Naturaleza y los Recursos de Extremadura	Las Mezquitas	2017	250	Mérida	Badajoz	Extremadura	Conservación de la gestión tradicional del territorio	Otros	
ADENEX	Asociación para la Defensa de la Naturaleza y los Recursos de Extremadura	La Mengacha	2017	150	Montánchez	Cáceres	Extremadura	Conservación de la gestión tradicional del territorio	Otros	
ADENEX	Asociación para la Defensa de la Naturaleza y los Recursos de Extremadura	La Viñera	2017	286	Arroyomolinos de Montánchez	Cáceres	Extremadura	Conservación de la gestión tradicional del territorio	Otros	
ADENEX	Asociación para la Defensa de la Naturaleza y los Recursos de Extremadura	Valdery	2017	350	Arroyomolinos de Montánchez	Cáceres	Extremadura	Conservación de la gestión tradicional del territorio	Otros	
ADENEX	Asociación para la Defensa de la Naturaleza y los Recursos de Extremadura	Valdelayegua	2017	500	Alcuéscar y Mérida	Cáceres y Badajoz	Extremadura	Conservación de la gestión tradicional del territorio	Otros	
ATyN	Asociación Trashumancia y Naturaleza	SIRUELA	2013	2500	Siruela	Badajoz	Extremadura	Promoción de aprovechamientos sostenibles de los recursos	Otros	Sí.Totalmente
ATyN	Asociación Trashumancia y Naturaleza	NAVADIJOS-NAVALMORAL MATA	2013	700	Navalmoral de la Mata	Cáceres	Extremadura	Promoción de aprovechamientos sostenibles de los recursos	Otros	Sí.Totalmente
FAAI	Fundación de Amigos del Águila Imperial, Lince Ibérico y Espacios Naturales de Carácter Privado	BA-1	2015	2263	Albuquerque y Villar del Rey	Badajoz	Extremadura	Conservación de especies de fauna	Otros	
FAAI	Fundación de Amigos del Águila Imperial, Lince Ibérico y Espacios Naturales de Carácter Privado	CC-1	2013	2096,61	Alía	Cáceres	Extremadura	Conservación de especies de fauna	Otros	No
FAAI	Fundación de Amigos del Águila Imperial, Lince Ibérico y Espacios Naturales de Carácter Privado	CC-2	2013	5100	Valencia de Alcántara	Cáceres	Extremadura	Conservación de especies de fauna	Otros	Sí.Totalmente
FAAI	Fundación de Amigos del Águila Imperial, Lince Ibérico y Espacios Naturales de Carácter Privado	CC-3	2015	3100	Valencia de Alcántara	Cáceres	Extremadura	Conservación de especies de fauna	Otros	
FAAI	Fundación de Amigos del Águila Imperial, Lince Ibérico y Espacios Naturales de Carácter Privado	CC-4	2015	2513	Cáceres	Cáceres	Extremadura	Conservación de especies de fauna	Otros	
FAAI	Fundación de Amigos del Águila Imperial, Lince Ibérico y Espacios Naturales de Carácter Privado	CC-5	2015	800	Torrejón el Rubio	Cáceres	Extremadura	Conservación de especies de fauna	Otros	
FAAI	Fundación de Amigos del Águila Imperial, Lince Ibérico y Espacios Naturales de Carácter Privado	CC-6	2018	1385	Casasde Millán	Cáceres	Extremadura	Conservación de especies de fauna	Otros	
FGN	Fundación Global Nature	17_064_Don Benito	2017	225,75	Don Benito	Badajoz	Extremadura	Lucha contra el cambio climático	Cultivos	No
FGN	Fundación Global Nature	17_066_Don Benito	2017	14,91	Don Benito	Badajoz	Extremadura	Lucha contra el cambio climático	Cultivos	No
FGN	Fundación Global Nature	17_067_Badajoz	2017	229,88	Badajoz	Badajoz	Extremadura	Lucha contra el cambio climático	Cultivos	No
FGN	Fundación Global Nature	17_068_Mérida	2017	115,47	Mérida	Badajoz	Extremadura	Lucha contra el cambio climático	Cultivos	No
FGN	Fundación Global Nature	17_069_Badajoz	2017	200	Badajoz	Badajoz	Extremadura	Lucha contra el cambio climático	Cultivos	No
FGN	Fundación Global Nature	17_058_Oliva de Plasencia-Guijo de Granadilla	2017	430	Oliva de Plasencia-Guijo de Granadilla	Cáceres	Extremadura	Lucha contra el cambio climático	Otros	No
FGN	Fundación Global Nature	17_059_Santibáñez El Alto	2017	1714,67	Santibáñez El Alto	Cáceres	Extremadura	Lucha contra el cambio climático	Otros	
FGN	Fundación Global Nature	17_060_Malpartida de Plasencia	2017	1271	Malpartida de Plasencia	Cáceres	Extremadura	Lucha contra el cambio climático	Otros	No
FGN	Fundación Global Nature	17_061_Valencia de Alcántara	2017	980	Valencia de Alcántara	Cáceres	Extremadura	Lucha contra el cambio climático	Otros	
FGN	Fundación Global Nature	17_062_Talaván	2017	232	Talaván	Cáceres	Extremadura	Lucha contra el cambio climático	Otros	

COD_ENT	ENTIDAD	NOMBRE DEL ACUERDO DE CUSTODIA	AÑO	SUPERFICIE ha	MUNICIPIO	PROVINCIA	C. AUTÓNOMA	OBJETIVO PRINCIPAL	TIPO DE USO DOMINANTE	RED NATURA 2000
FGN	Fundación Global Nature	17_063_Serradilla	2017	250	Serradilla	Cáceres	Extremadura	Lucha contra el cambio climático	Otros	
FGN	Fundación Global Nature	17_065_Miajadas	2017	40,24	Miajadas	Cáceres	Extremadura	Lucha contra el cambio climático	Cultivos	No
FGN	Fundación Global Nature	Aroche	2013	40	Santibáñez El Alto	Cáceres	Extremadura	Conservación y/o restauración de elementos singulares	Forestal	No
FGN	Fundación Global Nature	Conesa	2017	424,024	Badajoz	Badajoz	Extremadura	Promoción de aprovechamientos sostenibles de los recursos	Cultivos	
FGN	Fundación Global Nature	El Baldío	1994	280	Talaván	Cáceres	Extremadura	Conservación de especies de fauna	Otros	No
FGN	Fundación Global Nature	09_019_Talaván	2009	0,3866	Talaván	Cáceres	Extremadura			
FGN	Fundación Global Nature	Las Peladas	1996	15	Villamiel	Cáceres	Extremadura	Conservación de la gestión tradicional del territorio		No
FIRE	Fundación Internacional para la Restauración de Ecosistemas	HaciendasBio	2014	34,71	Pueblonuevo del Guadiana y La Zarza	Badajoz	Extremadura	Restauración y recuperación de hábitats	Cultivos	No
FNyH	Fundación Naturaleza y Hombre	La Parrilla	2015	824	Serrejón		Extremadura	Conservación de especies de flora	Forestal	Sí.Totalmente
INCLUSIVES	INCLUSIVES, Plena Inclusión Villanueva de la Serena, Asociación en favor de las personas con discapacidad intelectual y/o del desarrollo de Villanueva de la Serena y Comarca	ACUERDO PARA LA CONSERVACIÓN DE LOS VALORES NATURALES, PAISAJÍSTICOS Y PATRIMONIALES DE LOS ESPACIOS PERIURBANOS DEL TÉRMINO MUNICIPAL DE VILLANUEVA DE LA SERENA	2017	18,24	Villanueva de la Serena	Badajoz	Extremadura	Conservación y mejora del paisaje	Cultivos	No
INCLUSIVES	INCLUSIVES, Plena Inclusión Villanueva de la Serena, Asociación en favor de las personas con discapacidad intelectual y/o del desarrollo de Villanueva de la Serena y Comarca	ACUERDO PARA LA CONSERVACIÓN DE LOS VALORES NATURALES, PAISAJÍSTICOS Y PATRIMONIALES DE LOS ESPACIOS PERIURBANOS DEL TÉRMINO MUNICIPAL DE VILLANUEVA DE LA SERENA	2017	0,384	Villanueva de la Serena	Badajoz	Extremadura	Conservación y mejora del paisaje	Cultivos	No
INCLUSIVES	INCLUSIVES, Plena Inclusión Villanueva de la Serena, Asociación en favor de las personas con discapacidad intelectual y/o del desarrollo de Villanueva de la Serena y Comarca	ACUERDO PARA LA CONSERVACIÓN DE LOS VALORES NATURALES, PAISAJÍSTICOS Y PATRIMONIALES DE LOS ESPACIOS PERIURBANOS DEL TÉRMINO MUNICIPAL DE VILLANUEVA DE LA SERENA	2017	0,167	Villanueva de la Serena	Badajoz	Extremadura	Conservación y mejora del paisaje	Cultivos	No
JEXTREMADURA	Junta de Extremadura	Acuerdo de Colaboración LIFE ZEPAURBAN	2019-2020	9,39	Acedera	Badajoz	Extremadura	Conservación de especies de fauna	Cultivos	
JEXTREMADURA	Junta de Extremadura	Acuerdo de Colaboración LIFE ZEPAURBAN	2019-2020	7,57	Acedera	Badajoz	Extremadura	Conservación de especies de fauna	Cultivos	
JEXTREMADURA	Junta de Extremadura	Acuerdo de Colaboración LIFE ZEPAURBAN	2019-2020	6,86	Acedera	Badajoz	Extremadura	Conservación de especies de fauna	Cultivos	
JEXTREMADURA	Junta de Extremadura	Acuerdo de Colaboración LIFE ZEPAURBAN	2019-2020	6,41	Acedera	Badajoz	Extremadura	Conservación de especies de fauna	Cultivos	
JEXTREMADURA	Junta de Extremadura	Acuerdo de Colaboración LIFE ZEPAURBAN	2019-2020	6,08	Acedera	Badajoz	Extremadura	Conservación de especies de fauna	Cultivos	
JEXTREMADURA	Junta de Extremadura	Acuerdo de Colaboración LIFE ZEPAURBAN	2019-2020	5,82	Acedera	Badajoz	Extremadura	Conservación de especies de fauna	Cultivos	
JEXTREMADURA	Junta de Extremadura	Acuerdo de Colaboración LIFE ZEPAURBAN	2019-2020	3,18	Acedera	Badajoz	Extremadura	Conservación de especies de fauna	Cultivos	
JEXTREMADURA	Junta de Extremadura	Acuerdo de Colaboración LIFE ZEPAURBAN	2019-2020	27,54	Campanario	Badajoz	Extremadura	Conservación de especies de fauna	Cultivos	
JEXTREMADURA	Junta de Extremadura	Acuerdo de Colaboración LIFE ZEPAURBAN	2019-2020	24	Cáceres	Cáceres	Extremadura	Conservación de especies de fauna	Pastizales	Sí.Totalmente
JEXTREMADURA	Junta de Extremadura	Acuerdo de Colaboración LIFE ZEPAURBAN	2019-2020	15	Cáceres	Cáceres	Extremadura	Conservación de especies de fauna	Pastizales	

COD_ENT	ENTIDAD	NOMBRE DEL ACUERDO DE CUSTODIA	AÑO	SUPERFICIE ha	MUNICIPIO	PROVINCIA	C. AUTÓNOMA	OBJETIVO PRINCIPAL	TIPO DE USO DOMINANTE	RED NATURA 2000
JEXTREMADURA	Junta de Extremadura	Acuerdo de Colaboración LIFE ZEPAURBAN	2019-2020	68,18	Trujillo	Cáceres	Extremadura	Conservación de especies de fauna	Pastizales	Sí.Parcialmente
JEXTREMADURA	Junta de Extremadura	Acuerdo de Colaboración LIFE ZEPAURBAN	2019-2020	34	Trujillo	Cáceres	Extremadura	Conservación de especies de fauna	Pastizales	Sí.Totalmente
JEXTREMADURA	Junta de Extremadura	Acuerdo de Colaboración LIFE ZEPAURBAN	2019-2020	31,25	Trujillo	Cáceres	Extremadura	Conservación de especies de fauna	Pastizales	
JEXTREMADURA	Junta de Extremadura	Acuerdo de Colaboración LIFE ZEPAURBAN	2019-2020	30,54	Trujillo	Cáceres	Extremadura	Conservación de especies de fauna	Pastizales	
JEXTREMADURA	Junta de Extremadura	Acuerdo de Colaboración LIFE ZEPAURBAN	2019-2020	30,18	Trujillo	Cáceres	Extremadura	Conservación de especies de fauna	Pastizales	Sí.Totalmente
JEXTREMADURA	Junta de Extremadura	Acuerdo de Colaboración LIFE ZEPAURBAN	2019-2020	29,84	Trujillo	Cáceres	Extremadura	Conservación de especies de fauna	Pastizales	
JEXTREMADURA	Junta de Extremadura	Acuerdo de Colaboración LIFE ZEPAURBAN	2019-2020	17,65	Trujillo	Cáceres	Extremadura	Conservación de especies de fauna	Pastizales	
JEXTREMADURA	Junta de Extremadura	Acuerdo de Colaboración LIFE ZEPAURBAN	2019-2020	6	Trujillo	Cáceres	Extremadura	Conservación de especies de fauna	Pastizales	
JEXTREMADURA	Junta de Extremadura	Acuerdo de Colaboración LIFE ZEPAURBAN	2019-2020	30,39	Trujillo	Cáceres	Extremadura	Conservación de especies de fauna	Cultivos	
PEXTREMADURA	Paisajes Extremadura Asociación	Acuerdo de Custodia del Territorio entre Paisajes Extremadura y el Ayuntamiento de Los Santos de Maimona con el fin de garantizar la conservación del único Olmo de la localidad	2017	0,0005	Los Santos de Maimona	Badajoz	Extremadura	Otros	Área urbana	No
PEXTREMADURA	Paisajes Extremadura Asociación	ACUERDO DE CUSTODIA DEL TERRITORIO PARA LA CONSERVACION DE ALMEZ EN LOS SANTOS DE MAIMONA	2019	0	Los Santos de Maimona	Badajoz	Extremadura	Otros	Área urbana	No
SEO/BirdLife	Sociedad Española de Ornitología	Pulgosa de Guadiloba	2018	466	Cáceres	Cáceres	Extremadura	Conservación de la gestión tradicional del territorio	Pastizales	Sí.Totalmente
SEO/BirdLife	Sociedad Española de Ornitología	Baldío	2018	153	Valverde de Leganés	Badajoz	Extremadura	Conservación de la gestión tradicional del territorio	Cultivos	Sí.Totalmente
SEO/BirdLife	Sociedad Española de Ornitología	Campofrío	2018	500	Alcántara	Cáceres	Extremadura	Conservación de la gestión tradicional del territorio	Pastizales	Sí.Totalmente
SEZ	Sociedad Extremeña de Zoología	Conservación integral de los valores medioambientales presentes en la finca. Cabezabellosa	2019	0,4822	Cabezabellosa	Cáceres	Extremadura	Conservación de especies de fauna	Forestal	
SEZ	Sociedad Extremeña de Zoología	Conservación integral de los valores medioambientales presentes en la finca. Jaraicejo	2018	826,21	Jaraicejo	Cáceres	Extremadura	Conservación de especies de fauna	Forestal	Sí.Parcialmente
SEZ	Sociedad Extremeña de Zoología	Conservación integral de los valores medioambientales presentes en la finca. Navatrasierra	2018	39	Navatrasierra	Cáceres	Extremadura	Conservación de especies de flora	Cultivos	Sí.Totalmente
ARdoChan	A Rente Do Chan - Pladever	"A costa da Aboa 1293"	2019	0,16	Pontecaldelas	Pontevedra	Galicia	Restauración y recuperación de hábitats	Forestal	No
ARdoChan	A Rente Do Chan - Pladever	"A costa da Aboa 1306"	2019	0,18	Pontecaldelas	Pontevedra	Galicia	Restauración y recuperación de hábitats	Forestal	No
ARdoChan	A Rente Do Chan - Pladever	"A Costa da Aboa 1338"	2019	0,34	Pontecaldelas	Pontevedra	Galicia	Restauración y recuperación de hábitats	Forestal	No
ARdoChan	A Rente Do Chan - Pladever	"A Costa da Aboa 1359"	2019	0,89	Pontecaldelas	Pontevedra	Galicia	Restauración y recuperación de hábitats	Forestal	No
ARdoChan	A Rente Do Chan - Pladever	"A Costa da Aboa 1360"	2019	0,36	Pontecaldelas	Pontevedra	Galicia	Restauración y recuperación de hábitats	Forestal	No
ARdoChan	A Rente Do Chan - Pladever	"Rabadeira 1134"	2019	0,22	Pontecaldelas	Pontevedra	Galicia	Restauración y recuperación de hábitats	Forestal	No
ARdoChan	A Rente Do Chan - Pladever	"Rabadeira 832"	2019	0,52	Pontecaldelas	Pontevedra	Galicia	Restauración y recuperación de hábitats	Forestal	No

COD_ENT	ENTIDAD	NOMBRE DEL ACUERDO DE CUSTODIA	AÑO	SUPERFICIE ha	MUNICIPIO	PROVINCIA	C. AUTÓNOMA	OBJETIVO PRINCIPAL	TIPO DE USO DOMINANTE	RED NATURA 2000
ARdoChan	A Rente Do Chan - Pladever	"Rabadeira 850"	2019	0,05	Pontecaldelas	Pontevedra	Galicia	Restauración y recuperación de hábitats	Forestal	No
ARdoChan	A Rente Do Chan - Pladever	"Rabadeira 862"	2019	0,06	Pontecaldelas	Pontevedra	Galicia	Restauración y recuperación de hábitats	Forestal	No
ARdoChan	A Rente do Chan-IES de Ponte Caldelas-CFEA-CM Cuñas	Finca da CM Cuñas ao redor do IES	2019	1,9	Ponte Caldelas	Pontevedra	Galicia	Restauración y recuperación de hábitats	Forestal	No
ALDEA ECT	Aldea Ecosistemas y Custodia	Área de Conservación FSC de A Presa de la CMVMC de San Pedro de Cepeda	2019	1,3	Pazos de Borbén	Pontevedra	Galicia	Restauración y recuperación de hábitats	Riberas y humedales	No
ACORRIPA	Asociación Corripa	Souto de Robledo	2019	0,05	NEGUEIRA DE MUÑIZ	Lugo	Galicia	Conservación de especies de fauna	Pastizales	Sí.Totalmente
FONTAIÑA	Asociación Fontaiña	Parque Litoral de Vigo	2003	8	Vigo	Pontevedra	Galicia	Restauración y recuperación de hábitats	Riberas y humedales	No
FONTAIÑA	Asociación Fontaiña	Parque Litoral de Vigo	1993	2,6	Vigo	Pontevedra	Galicia	Restauración y recuperación de hábitats	Mosaicos y otros territorios	No
FONTAIÑA	Asociación Fontaiña	Parque Litoral de Vigo	2000	1,5	Vigo	Pontevedra	Galicia	Restauración y recuperación de hábitats	Riberas y humedales	No
AGCT	Asociación Galega de Custodia do Territorio	Carballeiras de Carli	2017	4,0248	Rábade y Begonte	Lugo	Galicia	Restauración y recuperación de hábitats	Forestal	Sí.Totalmente
AGCT	Asociación Galega de Custodia do Territorio	Insuas do Miño	2014	106,897	Rábade y Outeiro de Rei	Lugo	Galicia	Restauración y recuperación de hábitats	Forestal	Sí.Totalmente
AGCT	Asociación Galega de Custodia do Territorio	Ollos de Begonte	2014	5,2083	Begonte	Lugo	Galicia	Restauración y recuperación de hábitats	Forestal	Sí.Totalmente
AGCT	Asociación Galega de Custodia do Territorio	Prado da Ponte	2013	0,2463	Rábade	Lugo	Galicia	Restauración y recuperación de hábitats	Pastizales	Sí.Parcialmente
AGCT	Asociación Galega de Custodia do Territorio	Microrreserva do Afloramento de Visuña	2015	5,702	Folgo do Courel	Lugo	Galicia	Conservación de especies de flora	Pastizales	Sí.Totalmente
AGCT	Asociación Galega de Custodia do Territorio	Microrreserva do Alto da Pedra	2015	3,18	Folgo do Courel	Lugo	Galicia	Conservación de especies de flora	Pastizales	Sí.Totalmente
AGCT	Asociación Galega de Custodia do Territorio	Microrreserva do Alto do Couto	2015	3,618	Folgo do Courel	Lugo	Galicia	Conservación de especies de flora	Pastizales	Sí.Totalmente
AGCT	Asociación Galega de Custodia do Territorio	Microrreserva do Monte Cido	2015	1,64	Folgo do Courel	Lugo	Galicia	Conservación de especies de flora	Pastizales	Sí.Totalmente
AGCT	Asociación Galega de Custodia do Territorio	Trabanca	2019	1,3959	Outeiro de Rei	Lugo	Galicia	Restauración y recuperación de hábitats	Forestal	Sí.Parcialmente
AGCT	Asociación Galega de Custodia do Territorio	Microrreservas de flora de Melide	2014	8,5207	Santiso	A Coruña	Galicia	Restauración y recuperación de hábitats	Otros	Sí.Totalmente
AGCT	Asociación Galega de Custodia do Territorio	Carballeiras Terra Cha: Chousa de Xermar	2014	0,6744	Cospeito	Lugo	Galicia	Restauración y recuperación de hábitats	Pastizales	No
AGCT	Asociación Galega de Custodia do Territorio	Deva	2018	289	Cervantes	Lugo	Galicia	Conservación de hábitats	Otros	Sí.Totalmente
AGCT	Asociación Galega de Custodia do Territorio	Piornedo	2019	896,193	Cervantes	Lugo	Galicia	Conservación de hábitats	Otros	Sí.Totalmente
AGCT	Asociación Galega de Custodia do Territorio	Carballeiras Terra Cha: Curro dos Coira	2014	1,1951	Begonte	Lugo	Galicia	Conservación de hábitats	Forestal	No
AGCT	Asociación Galega de Custodia do Territorio	Pombal do Mosteiro de Carboeiro	2014	0,0025	Silleda	Pontevedra	Galicia	Conservación de especies de fauna	Patrimonio cultural	No
ADEGA	Asociación para a Defensa Ecolóxica de Galicia	Monte da Fraga	2017	4	A Coruña	A Coruña	Galicia	Restauración y recuperación de hábitats	Área urbana	No
ADEGA	Asociación para a Defensa Ecolóxica de Galicia	O Rexo	2015	1,5	Allariz	Ourense	Galicia	Favorecer la presencia de especies concretas	Otros	
ADEGA	Asociación para a Defensa Ecolóxica de Galicia	A Ermida	2013	1,3	Xunqueira de Espadanedo	Ourense	Galicia	Restauración y recuperación de hábitats		No
ADEGA	Asociación para a Defensa Ecolóxica de Galicia	Río Tea (Ponte Cernadelas-Pasos de Tatin)	2017	60	Mondariz	Pontevedra	Galicia	Restauración y recuperación de hábitats	Riberas y humedales	Sí.Totalmente
ADEGA	Asociación para a Defensa Ecolóxica de Galicia	Castieixas	2008	1,3	Montederramo	Ourense	Galicia	Restauración y recuperación de hábitats	Pastizales	No

COD_ENT	ENTIDAD	NOMBRE DEL ACUERDO DE CUSTODIA	AÑO	SUPERFICIE ha	MUNICIPIO	PROVINCIA	C. AUTÓNOMA	OBJETIVO PRINCIPAL	TIPO DE USO DOMINANTE	RED NATURA 2000
ADEGA	Asociación para a Defensa Ecolóxica de Galicia	Laguíño (Poza das ras)	2015	0,25	Pontevedra	Pontevedra	Galicia	Restauración y recuperación de hábitats		No
ADEGA	Asociación para a Defensa Ecolóxica de Galicia	Corna	2013	8,5	A Pobra do Caramiñal	A Coruña	Galicia			
ADEGA	Asociación para a Defensa Ecolóxica de Galicia	Lagoas de Xuño e Muro	2013	528,34	Porto do Son	A Coruña	Galicia			
ADEGA	Asociación para a Defensa Ecolóxica de Galicia	Reboleiras	2013	3	Montederramo	Ourense	Galicia			
ADEGA	Asociación para a Defensa Ecolóxica de Galicia	Couto da Eirexiña	2018	172,66	Cerdedo-Cotobade	Pontevedra	Galicia		Forestal	
ADEGA	Asociación para a Defensa Ecolóxica de Galicia	Eira de Xoana	2013	1	Agolada	Pontevedra	Galicia			
ADEGA	Asociación para a Defensa Ecolóxica de Galicia	Fragas galegas	2013	0,5	Agolada	Pontevedra	Galicia			
ACEFGA	Asociación pola Conservación do Ecosistema Forestal Galego - ACEFGA	Monte Demostrativo del Pico Sacro	2017	0,8	Boqueixón	A Coruña	Galicia	Restauración y recuperación de hábitats	Forestal	No
ACEFGA	Asociación pola Conservación do Ecosistema Forestal Galego - ACEFGA	Áreas de conservación FSC en fincas certificadas O Bizarro	2019	1,613	Trabada	Lugo	Galicia	Conservación de hábitats	Riberas y humedales	Sí.Totalmente
BETULA	BETULA Asociación para a Custodia do Bosque Atlántico	Doroña	2016	5	Vilarmador	A Coruña	Galicia	Conservación y mejora del paisaje	Otros	No
BETULA	BETULA Asociación para a Custodia do Bosque Atlántico	Marraxón	2019	26,87	Fene	A Coruña	Galicia	Restauración y recuperación de hábitats	Forestal	No
BETULA	BETULA Asociación para a Custodia do Bosque Atlántico	As Legoas	2019	6,31	Monfero	A Coruña	Galicia	Restauración y recuperación de hábitats	Forestal	Sí.Totalmente
BETULA	BETULA Asociación para a Custodia do Bosque Atlántico	Boado	2016	2,42	Mugardos	A Coruña	Galicia	Conservación de hábitats	Forestal	No
BETULA	BETULA Asociación para a Custodia do Bosque Atlántico	Cal do Foxo	2019	3,82	Fene	A Coruña	Galicia	Conservación de hábitats	Forestal	No
BETULA	BETULA Asociación para a Custodia do Bosque Atlántico	Carballón	2019	1,12	Monfero	A Coruña	Galicia	Restauración y recuperación de hábitats	Forestal	Sí.Totalmente
BETULA	BETULA Asociación para a Custodia do Bosque Atlántico	Cargadoiro de Urxeira	2019	1,59	Monfero	A Coruña	Galicia	Conservación de hábitats	Forestal	Sí.Totalmente
BETULA	BETULA Asociación para a Custodia do Bosque Atlántico	Lombo do Torno	2019	0,18	Monfero	A Coruña	Galicia	Conservación de hábitats	Forestal	Sí.Totalmente
BETULA	BETULA Asociación para a Custodia do Bosque Atlántico	Mugardos	2015	2,42	Mugardos	A Coruña	Galicia	Conservación de hábitats	Forestal	No
BETULA	BETULA Asociación para a Custodia do Bosque Atlántico	Rio Eume	2019	0,0681	Monfero	A Coruña	Galicia	Conservación de hábitats	Forestal	Sí.Totalmente
BETULA	BETULA Asociación para a Custodia do Bosque Atlántico	Rodeiro	2019	0,5	Monfero	A Coruña	Galicia	Conservación de hábitats	Forestal	Sí.Totalmente
BETULA	BETULA Asociación para a Custodia do Bosque Atlántico	Rodeiro	2019	0,5	Monfero	A Coruña	Galicia	Conservación de hábitats	Forestal	Sí.Totalmente
BETULA	BETULA Asociación para a Custodia do Bosque Atlántico	Vello Vite	2019	3,35	Monfero	A Coruña	Galicia	Conservación de hábitats	Forestal	Sí.Totalmente
BETULA	BETULA Asociación para a Custodia do Bosque Atlántico	Vilalba	2018	2,87	Vilalba	Lugo	Galicia	Conservación de hábitats	Forestal	No
BETULA	BETULA Asociación para a Custodia do Bosque Atlántico	Marraxón privado	2019	3,82	Fene	A Coruña	Galicia	Restauración y recuperación de hábitats	Forestal	No
BETULA	BETULA Asociación para a Custodia do Bosque Atlántico	Manciñeira-Neda	2019	0,6	Neda	A Coruña	Galicia	Restauración y recuperación de hábitats	Forestal	Sí.Totalmente
BETULA	BETULA Asociación para a Custodia do Bosque Atlántico	Fornelos-Filgueira	2015	0,7	Monfero	A Coruña	Galicia	Restauración y recuperación de hábitats	Forestal	No
BETULA	BETULA Asociación para a Custodia do Bosque Atlántico	Vilalba	2018	2,86	Vilalba	Lugo	Galicia	Conservación y mejora del paisaje	Forestal	No
BETULA	BETULA Asociación para a Custodia do Bosque Atlántico	Doroña	2016	5	Vilarmador	A Coruña	Galicia	Restauración y recuperación de hábitats	Forestal	No
CMTEIS	Comunidad de Montes de Teis	Acuerdo de custodia de parcelas privadas	2015	0,0866	Vigo	Pontevedra	Galicia	Restauración y recuperación de hábitats	Forestal	No
CMTEIS	Comunidad de Montes de Teis	Acuerdo de custodia de parcelas privadas	2019	0,062	Vigo	Pontevedra	Galicia	Restauración y recuperación de hábitats	Forestal	No
CMTEIS	Comunidad de Montes de Teis	Acuerdo de custodia de parcelas privadas	2019	0,056	Vigo	Pontevedra	Galicia	Restauración y recuperación de hábitats	Forestal	No
CMTEIS	Comunidad de Montes de Teis	Acuerdo de custodia de parcelas privadas	2019	0,042	Vigo	Pontevedra	Galicia	Restauración y recuperación de hábitats	Forestal	No
CMTEIS	Comunidad de Montes de Teis	Custodia sobre parcelas privadas	2014	0,21	Vigo	Pontevedra	Galicia	Restauración y recuperación de hábitats	Forestal	No
CMParaños	Comunidad de Montes Vecinales en Mano Común de Paraños	Acuerdo de custodia de parcela privadas 1	2019	0,0224	Covelo	Pontevedra	Galicia	Conservación de hábitats	Forestal	No

COD_ENT	ENTIDAD	NOMBRE DEL ACUERDO DE CUSTODIA	AÑO	SUPERFICIE ha	MUNICIPIO	PROVINCIA	C. AUTÓNOMA	OBJETIVO PRINCIPAL	TIPO DE USO DOMINANTE	RED NATURA 2000
CMParaños	Comunidad de Montes Vecinales en Mano Común de Paraños	Acuerdo de custodia de parcela privadas 2	2019	0,009	Covelo	Pontevedra	Galicia	Conservación de hábitats	Forestal	No
CMParaños	Comunidad de Montes Vecinales en Mano Común de Paraños	Acuerdo de custodia de parcela privadas 3	2019	0,0766	Covelo	Pontevedra	Galicia	Conservación de hábitats	Forestal	No
CMParaños	Comunidad de Montes Vecinales en Mano Común de Paraños	Acuerdo de custodia de parcela privadas 4	2019	0,0511	Covelo	Pontevedra	Galicia	Conservación de hábitats	Forestal	No
CMParaños	Comunidad de Montes Vecinales en Mano Común de Paraños	Acuerdo de custodia de parcela privadas 5	2019	0,0374	Covelo	Pontevedra	Galicia	Conservación de hábitats	Forestal	No
CMParaños	Comunidad de Montes Vecinales en Mano Común de Paraños	Acuerdo de custodia de parcela privadas 6	2019	0,0503	Covelo	Pontevedra	Galicia	Conservación de hábitats	Forestal	No
CMParaños	Comunidad de Montes Vecinales en Mano Común de Paraños	Acuerdo de custodia de parcela privadas 6	2019	0,0031	Covelo	Pontevedra	Galicia	Conservación de hábitats	Forestal	No
CMParaños	Comunidad de Montes Vecinales en Mano Común de Paraños	Acuerdo de custodia de parcela privadas 7	2019	0,0395	Covelo	Pontevedra	Galicia	Conservación de hábitats	Forestal	No
CMParaños	Comunidad de Montes Vecinales en Mano Común de Paraños	COSTEIRIÑA 1	2019	0,0548	Covelo		Galicia	Conservación de hábitats	Forestal	No
CMParaños	Comunidad de Montes Vecinales en Mano Común de Paraños	COSTEIRIÑA 2	2019	0,0271	Covelo		Galicia	Conservación de hábitats	Forestal	No
CMParaños	Comunidad de Montes Vecinales en Mano Común de Paraños	COSTEIRIÑA 3	2019	0,07	Covelo		Galicia	Conservación de hábitats	Forestal	No
CMParaños	Comunidad de Montes Vecinales en Mano Común de Paraños	COSTEIRIÑA 4	2019	0,0573	Covelo		Galicia	Conservación de hábitats	Forestal	No
CMFROIXAN	Comunidade do Monte Veciñal en Man Común de Froxán	Acordo de Custodia da Revolta 8	2017	0,0263	Lousame	Coruña	Galicia	Restauración y recuperación de hábitats	Riberas y humedales	
CMFROIXAN	Comunidade do Monte Veciñal en Man Común de Froxán	Acordo de Custodia da Revolta Nova 2	2017	0,0448	Lousame	Coruña	Galicia	Restauración y recuperación de hábitats	Riberas y humedales	
CMFROIXAN	Comunidade do Monte Veciñal en Man Común de Froxán	Acordo de Custodia da Revolta Nova 3	2017	0,0331	Lousame	Coruña	Galicia	Restauración y recuperación de hábitats	Riberas y humedales	
CMFROIXAN	Comunidade do Monte Veciñal en Man Común de Froxán	Acordo de Custodia da Revolta Nova 3	2017	0,0331	Lousame	Coruña	Galicia	Restauración y recuperación de hábitats	Riberas y humedales	
CMFROIXAN	Comunidade do Monte Veciñal en Man Común de Froxán	Acordo de Custodia da Revolta Nova 4	2017	0,0443	Lousame	Coruña	Galicia	Restauración y recuperación de hábitats	Riberas y humedales	
CMFROIXAN	Comunidade do Monte Veciñal en Man Común de Froxán	Acordo de Custodia da Revolta Nova 5	2017	0,0561	Lousame	Coruña	Galicia	Restauración y recuperación de hábitats	Riberas y humedales	
CMFROIXAN	Comunidade do Monte Veciñal en Man Común de Froxán	Acordo de Custodia da Revolta Nova 6	2017	0,0596	Lousame	Coruña	Galicia	Restauración y recuperación de hábitats	Riberas y humedales	
CMFROIXAN	Comunidade do Monte Veciñal en Man Común de Froxán	Acordo de Custodia da Revolta Nova 7	2017	0,256	Lousame	Coruña	Galicia	Restauración y recuperación de hábitats	Riberas y humedales	
FMANDEO	Fragas do Mandeo	Finca Ribeira	2019	0,0746	Oza-Cesuras	A Coruña	Galicia	Restauración y recuperación de hábitats	Forestal	No
FMANDEO	Fragas do Mandeo	Finca Canteira	2016	4,4261	Coirós	A Coruña	Galicia	Conservación de especies de fauna	Otros	No
FMANDEO	Fragas do Mandeo	Finca Espenuca	2015	1,6846	Coirós	A Coruña	Galicia	Conservación de hábitats	Forestal	No
FMANDEO	Fragas do Mandeo	Finca Figueiras	2016	0,5297	Coirós	A Coruña	Galicia	Conservación de especies de fauna	Otros	No
FMANDEO	Fragas do Mandeo	Finca Figueiras	2016	0,0673	Coirós	A Coruña	Galicia	Conservación de especies de fauna	Otros	No
FIRE	Fundación Internacional para la Restauración de Ecosistemas	Pazo do Faramello	2017	3	Rois	A Coruña	Galicia	Restauración y recuperación de hábitats	Forestal	No
FMONTESCOLA	Fundación Montescola	Acordo de Custodia en Froxán 1	2019	0,78	Lousame	Coruña	Galicia	Restauración y recuperación de hábitats	Forestal	
FMONTESCOLA	Fundación Montescola	Acordo de Custodia en Froxán 1	2019	0,34	Lousame	Coruña	Galicia	Restauración y recuperación de hábitats	Forestal	
FMONTESCOLA	Fundación Montescola	Acordo de Custodia en Froxán 1	2019	0,26	Lousame	Coruña	Galicia	Restauración y recuperación de hábitats	Forestal	
FMONTESCOLA	Fundación Montescola	Acordo de Custodia en Froxán 1	2019	0,22	Lousame	Coruña	Galicia	Restauración y recuperación de hábitats	Forestal	
FMONTESCOLA	Fundación Montescola	Acordo de Custodia en Froxán 1	2019	0,12	Lousame	Coruña	Galicia	Restauración y recuperación de hábitats	Forestal	

COD_ENT	ENTIDAD	NOMBRE DEL ACUERDO DE CUSTODIA	AÑO	SUPERFICIE ha	MUNICIPIO	PROVINCIA	C. AUTÓNOMA	OBJETIVO PRINCIPAL	TIPO DE USO DOMINANTE	RED NATURA 2000
FMONTESCOLA	Fundación Montescola	Acordo de Custodia en Froxán 1	2019	0,1	Lousame	Coruña	Galicia	Restauración y recuperación de hábitats	Forestal	
FMONTESCOLA	Fundación Montescola	Acordo de Custodia en Froxán 10	2019	0,12	Lousame	Coruña	Galicia	Restauración y recuperación de hábitats	Forestal	
FMONTESCOLA	Fundación Montescola	Acordo de Custodia en Froxán 11	2019	0,5	Lousame	Coruña	Galicia	Restauración y recuperación de hábitats	Forestal	
FMONTESCOLA	Fundación Montescola	Acordo de Custodia en Froxán 12	2019	0,1	Lousame	Coruña	Galicia	Restauración y recuperación de hábitats	Forestal	
FMONTESCOLA	Fundación Montescola	Acordo de Custodia en Froxán 2	2019	0,65	Lousame	Coruña	Galicia	Restauración y recuperación de hábitats	Forestal	
FMONTESCOLA	Fundación Montescola	Acordo de Custodia en Froxán 3	2019	0,14	Lousame	Coruña	Galicia	Restauración y recuperación de hábitats	Forestal	
FMONTESCOLA	Fundación Montescola	Acordo de Custodia en Froxán 3	2019	0,06	Lousame	Coruña	Galicia	Restauración y recuperación de hábitats	Forestal	
FMONTESCOLA	Fundación Montescola	Acordo de Custodia en Froxán 4	2019	0,28	Lousame	Coruña	Galicia	Restauración y recuperación de hábitats	Forestal	
FMONTESCOLA	Fundación Montescola	Acordo de Custodia en Froxán 5	2019	0,57	Lousame	Coruña	Galicia	Restauración y recuperación de hábitats	Forestal	
FMONTESCOLA	Fundación Montescola	Acordo de Custodia en Froxán 6	2019	1,87	Lousame	Coruña	Galicia	Restauración y recuperación de hábitats	Forestal	
FMONTESCOLA	Fundación Montescola	Acordo de Custodia en Froxán 6	2019	0,24	Lousame	Coruña	Galicia	Restauración y recuperación de hábitats	Forestal	
FMONTESCOLA	Fundación Montescola	Acordo de Custodia en Froxán 7	2019	0,24	Lousame	Coruña	Galicia	Restauración y recuperación de hábitats	Forestal	
FMONTESCOLA	Fundación Montescola	Acordo de Custodia en Froxán 8	2019	0,83	Lousame	Coruña	Galicia	Restauración y recuperación de hábitats	Forestal	
FMONTESCOLA	Fundación Montescola	Acordo de Custodia en Froxán 9	2019	0,32	Lousame	Coruña	Galicia	Restauración y recuperación de hábitats	Forestal	
FMONTESCOLA	Fundación Montescola	Compra-venta Torreira	2019	0,31	Lousame	Coruña	Galicia	Restauración y recuperación de hábitats	Forestal	
FUNDOX	Fundación Oxígeno	Penca de Nogueira - El Abeyeiro	2019	4	Negreira de Muñiz	Lugo	Galicia	Restauración y recuperación de hábitats	Pastizales	No
GREFA	Grupo de Rehabilitación de la Fauna Autóctona	Medidas de Preservación de Hábitats e Conservación da Biodiversidade da ZEPA A Limia	2018	46,94	Sandiás	Ourense	Galicia	Conservación de hábitats	Riberas y humedales	Sí.Totalmente
QUER_SONORA	QUERCUS SONORA	FINCA A BREA	2014	0,12	Antas de Ulla	Lugo	Galicia	Conservación de hábitats	Forestal	No
QUER_SONORA	QUERCUS SONORA	FINCA CANO VELLO	2015	0,72	Antas de Ulla	Lugo	Galicia	Conservación de hábitats	Forestal	No
QUER_SONORA	QUERCUS SONORA	FINCA CHAVELLEIRO	2018	1,74	Antas de Ulla	Lugo	Galicia	Conservación de hábitats	Forestal	No
QUER_SONORA	QUERCUS SONORA	FINCA CHOUSA DO CARBALLO	2019	0,57	PALAS DE REI	Lugo	Galicia	Restauración y recuperación de hábitats	Otros	No
QUER_SONORA	QUERCUS SONORA	FINCA FREIXOL	2015	0,13	Antas de Ulla	Lugo	Galicia	Restauración y recuperación de hábitats	Pastizales	No
QUER_SONORA	QUERCUS SONORA	FINCA FREIXOL	2018	0,12	Antas de Ulla	Lugo	Galicia	Conservación de hábitats	Pastizales	No
QUER_SONORA	QUERCUS SONORA	FINCA NABAL DA AIRA	2014	0,14	Antas de Ulla	Lugo	Galicia	Favorecer la presencia de especies concretas	Pastizales	No
QUER_SONORA	QUERCUS SONORA	FINCA O ESPÍÑO	2014	0,6	Antas de Ulla	Lugo	Galicia	Conservación de hábitats	Pastizales	No
QUER_SONORA	QUERCUS SONORA	FINCA O ESPÍÑO	2018	0,105	Antas de Ulla	Lugo	Galicia	Conservación de hábitats	Forestal	No
QUER_SONORA	QUERCUS SONORA	FINCA POZAGALLO	2015	0,26	Antas de Ulla	Lugo	Galicia	Conservación de hábitats	Forestal	No
QUER_SONORA	QUERCUS SONORA	FINCA SILLARES	2014	0,07	Antas de Ulla	Lugo	Galicia	Conservación de hábitats	Forestal	No
SEO/BirdLife	Sociedad Española de Ornitología	O Grove	2015	7534	O Grove	Pontevedra	Galicia	Conservación de especies de fauna	Zonas marinas y costeras	Sí.Totalmente
SGHN	Sociedad Galega de Historia Natural	AGADER-BANTEGAL 0038	2019	0,79	Vilar de Santos	Ourense	Galicia	Conservación de hábitats	Forestal	No
SGHN	Sociedad Galega de Historia Natural	AGADER-BANTEGAL 0071	2015	0,51	Sandiás	Ourense	Galicia	Restauración y recuperación de hábitats	Riberas y humedales	No

COD_ENT	ENTIDAD	NOMBRE DEL ACUERDO DE CUSTODIA	AÑO	SUPERFICIE ha	MUNICIPIO	PROVINCIA	C. AUTÓNOMA	OBJETIVO PRINCIPAL	TIPO DE USO DOMINANTE	RED NATURA 2000
SGHN	Sociedad Galega de Historia Natural	AGADER-BANTEGAL 0096	2014	0,1	Sandiás	Ourense	Galicia	Conservación de hábitats	Forestal	No
SGHN	Sociedad Galega de Historia Natural	AGADER-BANTEGAL 0097	2014	0,14	Sandiás	Ourense	Galicia	Conservación de hábitats	Pastizales	No
SGHN	Sociedad Galega de Historia Natural	AGADER-BANTEGAL 0098	2019	0,12	Sandiás	Ourense	Galicia	Conservación de hábitats	Forestal	No
SGHN	Sociedad Galega de Historia Natural	AGADER-BANTEGAL 0099	2019	0,06	Sandiás	Ourense	Galicia	Conservación de hábitats	Forestal	No
SGHN	Sociedad Galega de Historia Natural	AGADER-BANTEGAL 0101	2019	0,08	Sandiás	Ourense	Galicia	Conservación de hábitats	Forestal	No
SGHN	Sociedad Galega de Historia Natural	AGADER-BANTEGAL 0102	2019	0,18	Sandiás	Ourense	Galicia	Conservación de hábitats	Forestal	No
SGHN	Sociedad Galega de Historia Natural	AGADER-BANTEGAL 0112	2019	0,22	Sandiás	Ourense	Galicia	Conservación de hábitats	Forestal	No
SGHN	Sociedad Galega de Historia Natural	AGADER-BANTEGAL 0205	2019	0,64	Trasmiras	Ourense	Galicia	Restauración y recuperación de hábitats	Riberas y humedales	No
SGHN	Sociedad Galega de Historia Natural	AGADER-BANTEGAL 0210	2019	1,32	Trasmiras	Ourense	Galicia	Restauración y recuperación de hábitats	Riberas y humedales	No
SGHN	Sociedad Galega de Historia Natural	AGADER-BANTEGAL 0211	2019	1,37	Trasmiras	Ourense	Galicia	Restauración y recuperación de hábitats	Riberas y humedales	No
SGHN	Sociedad Galega de Historia Natural	AGADER-BANTEGAL 0212	2019	0,64	Trasmiras	Ourense	Galicia	Restauración y recuperación de hábitats	Riberas y humedales	No
SGHN	Sociedad Galega de Historia Natural	AGADER-BANTEGAL 0236	2019	0,24	Vilar de Santos	Ourense	Galicia	Conservación de hábitats	Forestal	No
SGHN	Sociedad Galega de Historia Natural	AGADER-BANTEGAL 0238	2019	0,61	Vilar de Santos	Ourense	Galicia	Conservación de hábitats	Forestal	No
SGHN	Sociedad Galega de Historia Natural	AGADER-BANTEGAL 0245	2019	0,16	Vilar de Santos	Ourense	Galicia	Conservación de hábitats	Forestal	No
SGHN	Sociedad Galega de Historia Natural	AGADER-BANTEGAL 0246	2019	0,19	Vilar de Santos	Ourense	Galicia	Conservación de hábitats	Forestal	No
SGHN	Sociedad Galega de Historia Natural	AGADER-BANTEGAL 0250	2019	0,04	Vilar de Santos	Ourense	Galicia	Conservación de hábitats	Forestal	No
SGHN	Sociedad Galega de Historia Natural	AGADER-BANTEGAL 0254	2019	0,21	Vilar de Santos	Ourense	Galicia	Conservación de hábitats	Pecuario-forestal	No
SGHN	Sociedad Galega de Historia Natural	AGADER-BANTEGAL 0285	2019	0,21	Vilar de Santos	Ourense	Galicia	Conservación de hábitats	Forestal	No
SGHN	Sociedad Galega de Historia Natural	AGADER-BANTEGAL 0292	2019	0,14	Vilar de Santos	Ourense	Galicia	Conservación de hábitats	Forestal	No
SGHN	Sociedad Galega de Historia Natural	AGADER-BANTEGAL 0293	2019	0,08	Vilar de Santos	Ourense	Galicia	Conservación de hábitats	Forestal	No
SGHN	Sociedad Galega de Historia Natural	AGADER-BANTEGAL 0304	2019	0,22	Porqueira	Ourense	Galicia	Conservación de hábitats	Forestal	No
SGHN	Sociedad Galega de Historia Natural	AGADER-BANTEGAL 0305	2019	0,37	Porqueira	Ourense	Galicia	Conservación de hábitats	Forestal	No
SGHN	Sociedad Galega de Historia Natural	AGADER-BANTEGAL 0308	2019	0,27	Porqueira	Ourense	Galicia	Conservación de hábitats	Forestal	No
SGHN	Sociedad Galega de Historia Natural	AGADER-BANTEGAL 0309	2014	0,76	Porqueira	Ourense	Galicia	Restauración y recuperación de hábitats	Pastizales	No
SGHN	Sociedad Galega de Historia Natural	AGADER-BANTEGAL 0314	2019	1,19	Porqueira	Ourense	Galicia	Conservación de hábitats	Pecuario	No
SGHN	Sociedad Galega de Historia Natural	AGADER-BANTEGAL 0318	2019	0,52	Porqueira	Ourense	Galicia	Conservación de hábitats	Forestal	No
SGHN	Sociedad Galega de Historia Natural	AGADER-BANTEGAL 0319	2019	0,69	Porqueira	Ourense	Galicia	Conservación de hábitats	Forestal	No
SGHN	Sociedad Galega de Historia Natural	AGADER-BANTEGAL 0322	2019	0,2	Porqueira	Ourense	Galicia	Conservación de hábitats	Pecuario	No
SGHN	Sociedad Galega de Historia Natural	AGADER-BANTEGAL 0323	2019	0,17	Porqueira	Ourense	Galicia	Conservación de hábitats	Forestal	No
SGHN	Sociedad Galega de Historia Natural	AGADER-BANTEGAL 0419	2019	0,05	Porqueira	Ourense	Galicia	Conservación de hábitats	Forestal	No
SGHN	Sociedad Galega de Historia Natural	AGADER-BANTEGAL 0420	2019	0,11	Porqueira	Ourense	Galicia	Conservación de hábitats	Forestal	No
SGHN	Sociedad Galega de Historia Natural	AGADER-BANTEGAL 0629	2019	1,16	Sandiás	Ourense	Galicia	Restauración y recuperación de hábitats	Forestal	Sí.Totalmente
SGHN	Sociedad Galega de Historia Natural	AGADER-BANTEGAL 1300	2019	0,15	Xinzo de Limia	Ourense	Galicia	Conservación de hábitats	Forestal	No
SGHN	Sociedad Galega de Historia Natural	AGADER-BANTEGAL 1308	2019	2,56	Sandiás	Ourense	Galicia	Restauración y recuperación de hábitats	Riberas y humedales	No
SGHN	Sociedad Galega de Historia Natural	Humedal Antonio Villarino	2013	1,32	Trasmiras	Ourense	Galicia	Restauración y recuperación de hábitats	Riberas y humedales	No
SGHN	Sociedad Galega de Historia Natural	Poza das Cegoñelas-1	2016	0,05	Sandiás	Ourense	Galicia	Restauración y recuperación de hábitats	Riberas y humedales	No
SGHN	Sociedad Galega de Historia Natural	Poza das Cegoñelas-2	2016	0,3	Sandiás	Ourense	Galicia	Restauración y recuperación de hábitats	Riberas y humedales	No
SGHN	Sociedad Galega de Historia Natural	Poza das Cegoñelas-3	2016	0,78	Sandiás	Ourense	Galicia	Restauración y recuperación de hábitats	Riberas y humedales	No

COD_ENT	ENTIDAD	NOMBRE DEL ACUERDO DE CUSTODIA	AÑO	SUPERFICIE ha	MUNICIPIO	PROVINCIA	C. AUTÓNOMA	OBJETIVO PRINCIPAL	TIPO DE USO DOMINANTE	RED NATURA 2000
SGHN	Sociedad Galega de Historia Natural	Poza das Conícoras-1	2017	0,75	Sandiás	Ourense	Galicia	Restauración y recuperación de hábitats	Riberas y humedales	No
SGHN	Sociedad Galega de Historia Natural	Poza das Conícoras-2	2017	1,83	Sandiás	Ourense	Galicia	Restauración y recuperación de hábitats	Riberas y humedales	No
SGHN	Sociedad Galega de Historia Natural	Poza das Conícoras-3	2017	0,22	Vilar de Santos	Ourense	Galicia	Restauración y recuperación de hábitats	Riberas y humedales	No
SGHN	Sociedad Galega de Historia Natural	Poza dos Arieiros-1	2016	0,34	Sandiás	Ourense	Galicia	Restauración y recuperación de hábitats	Riberas y humedales	No
SGHN	Sociedad Galega de Historia Natural	Poza dos Arieiros-2	2016	0,04	Sandiás	Ourense	Galicia	Restauración y recuperación de hábitats	Riberas y humedales	No
SGHN	Sociedad Galega de Historia Natural	Poza dos Arieiros-3	2016	0,07	Sandiás	Ourense	Galicia	Restauración y recuperación de hábitats	Riberas y humedales	No
SGHN	Sociedad Galega de Historia Natural	Poza dos Arieiros-4	2016	0,34	Sandiás	Ourense	Galicia	Restauración y recuperación de hábitats	Riberas y humedales	No
SGHN	Sociedad Galega de Historia Natural	Veiga de Gomareite	2014	16	Vilar de Barrio	Ourense	Galicia	Restauración y recuperación de hábitats	Riberas y humedales	Sí.Totalmente
SGHN	Sociedad Galega de Historia Natural	AGADER-BANTEGAL 0057	2014	0,22	Sandiás	Ourense	Galicia	Conservación de hábitats	Pastizales	No
SGHN	Sociedad Galega de Historia Natural	AGADER-BANTEGAL 0065	2014	0,28	Sandiás	Ourense	Galicia	Conservación de hábitats	Pastizales	No
SGHN	Sociedad Galega de Historia Natural	AGADER-BANTEGAL 0128	2015	0,24	Sandiás	Ourense	Galicia	Conservación de hábitats	Forestal	No
SGHN	Sociedad Galega de Historia Natural	AGADER-BANTEGAL 0132	2015	0,31	Sandiás	Ourense	Galicia	Restauración y recuperación de hábitats	Riberas y humedales	No
SGHN	Sociedad Galega de Historia Natural	AGADER-BANTEGAL 0899	2014	0,5	Xunqueira de Ambía	Ourense	Galicia	Conservación de hábitats	Pastizales	No
SGHN	Sociedad Galega de Historia Natural	AGADER-BANTEGAL 0908	2014	0,59	Xunqueira de Ambía	Ourense	Galicia	Conservación de hábitats	Pastizales	No
SGHN	Sociedad Galega de Historia Natural	AGADER-BANTEGAL 1305	2014	0,71	Sandiás	Ourense	Galicia	Conservación de hábitats	Forestal	No
SGHN	Sociedad Galega de Historia Natural	AGADER-BANTEGAL 0005	2014	0,68	Sandiás	Ourense	Galicia	Restauración y recuperación de hábitats	Forestal	No
SGHN	Sociedad Galega de Historia Natural	AGADER-BANTEGAL 0016	2014	0,07	Sandiás	Ourense	Galicia	Restauración y recuperación de hábitats	Forestal	No
SGHN	Sociedad Galega de Historia Natural	AGADER-BANTEGAL 0017	2014	0,1	Sandiás	Ourense	Galicia	Conservación de hábitats	Forestal	No
SGHN	Sociedad Galega de Historia Natural	AGADER-BANTEGAL 0018	2015	0,66	Sandiás	Ourense	Galicia	Conservación de hábitats	Pastizales	No
SGHN	Sociedad Galega de Historia Natural	AGADER-BANTEGAL 0019	2014	0,62	Sandiás	Ourense	Galicia	Restauración y recuperación de hábitats	Riberas y humedales	No
SGHN	Sociedad Galega de Historia Natural	AGADER-BANTEGAL 0039	2015	0,48	Vilar de Santos	Ourense	Galicia	Restauración y recuperación de hábitats	Cultivos	No
SGHN	Sociedad Galega de Historia Natural	AGADER-BANTEGAL 0056	2015	0,32	Sandiás	Ourense	Galicia	Conservación de hábitats	Cultivos	No
SGHN	Sociedad Galega de Historia Natural	AGADER-BANTEGAL 0058	2014	0,2	Sandiás	Ourense	Galicia	Conservación de hábitats	Cultivos	No
SGHN	Sociedad Galega de Historia Natural	AGADER-BANTEGAL 0068	2016	0,2	Sandiás	Ourense	Galicia	Conservación de hábitats	Cultivos	No
SGHN	Sociedad Galega de Historia Natural	AGADER-BANTEGAL 0073	2014	0,13	Sandiás	Ourense	Galicia	Conservación de hábitats	Pastizales	No
SGHN	Sociedad Galega de Historia Natural	AGADER-BANTEGAL 0115	2014	0,16	Sandiás	Ourense	Galicia	Restauración y recuperación de hábitats	Forestal	No
SGHN	Sociedad Galega de Historia Natural	AGADER-BANTEGAL 0165	2019	0,71	Vilar de Barrio	Ourense	Galicia	Restauración y recuperación de hábitats	Forestal	No
SGHN	Sociedad Galega de Historia Natural	AGADER-BANTEGAL 0233	2014	0,09	Vilar de Santos	Ourense	Galicia	Restauración y recuperación de hábitats	Forestal	No
SGHN	Sociedad Galega de Historia Natural	AGADER-BANTEGAL 0237	2015	0,55	Vilar de Santos	Ourense	Galicia	Conservación de hábitats	Pastizales	No
SGHN	Sociedad Galega de Historia Natural	AGADER-BANTEGAL 0239	2014	0,15	Vilar de Santos	Ourense	Galicia	Conservación de hábitats	Pastizales	No
SGHN	Sociedad Galega de Historia Natural	AGADER-BANTEGAL 0253	2016	0,33	Vilar de Santos	Ourense	Galicia	Restauración y recuperación de hábitats	Riberas y humedales	No
SGHN	Sociedad Galega de Historia Natural	AGADER-BANTEGAL 0260	2014	0,52	Sandiás	Ourense	Galicia	Restauración y recuperación de hábitats	Riberas y humedales	Sí.Totalmente
SGHN	Sociedad Galega de Historia Natural	AGADER-BANTEGAL 0273	2016	0,33	Vilar de Santos	Ourense	Galicia	Restauración y recuperación de hábitats	Riberas y humedales	No
SGHN	Sociedad Galega de Historia Natural	AGADER-BANTEGAL 0282	2019	0,23	Vilar de Santos	Ourense	Galicia	Diversificación de hábitats		No

COD_ENT	ENTIDAD	NOMBRE DEL ACUERDO DE CUSTODIA	AÑO	SUPERFICIE ha	MUNICIPIO	PROVINCIA	C. AUTÓNOMA	OBJETIVO PRINCIPAL	TIPO DE USO DOMINANTE	RED NATURA 2000
SGHN	Sociedad Galega de Historia Natural	AGADER-BANTEGAL 0284	2016	0,5	Vilar de Santos	Ourense	Galicia	Conservación de hábitats	Cultivos	No
SGHN	Sociedad Galega de Historia Natural	AGADER-BANTEGAL 0287	2016	0,34	Vilar de Santos	Ourense	Galicia	Conservación de hábitats	Cultivos	No
SGHN	Sociedad Galega de Historia Natural	AGADER-BANTEGAL 0311	2019	0,24	Porqueira	Ourense	Galicia	Diversificación de hábitats	Agrícola	No
SGHN	Sociedad Galega de Historia Natural	AGADER-BANTEGAL 0317	2019	0,16	Porqueira	Ourense	Galicia	Diversificación de hábitats	Agrícola	No
SGHN	Sociedad Galega de Historia Natural	AGADER-BANTEGAL 0346	2019	0,52	Sarreaus	Ourense	Galicia	Restauración y recuperación de hábitats	Forestal	No
SGHN	Sociedad Galega de Historia Natural	AGADER-BANTEGAL 0416	2014	0,65	Porqueira	Ourense	Galicia	Restauración y recuperación de hábitats	Forestal	No
SGHN	Sociedad Galega de Historia Natural	AGADER-BANTEGAL 0417	2014	0,97	Porqueira	Ourense	Galicia	Restauración y recuperación de hábitats	Forestal	No
SGHN	Sociedad Galega de Historia Natural	AGADER-BANTEGAL 0418	2014	0,19	Porqueira	Ourense	Galicia	Restauración y recuperación de hábitats	Forestal	No
SGHN	Sociedad Galega de Historia Natural	AGADER-BANTEGAL 0654	2019	0,84	Xunqueira de Ambía	Ourense	Galicia	Restauración y recuperación de hábitats	Forestal	Sí.Totalmente
SGHN	Sociedad Galega de Historia Natural	AGADER-BANTEGAL 0862	2019	0,46	Xunqueira de Ambía	Ourense	Galicia	Restauración y recuperación de hábitats	Pecuario	Sí.Totalmente
SGHN	Sociedad Galega de Historia Natural	AGADER-BANTEGAL 0870	2014	0,58	Xunqueira de Ambía	Ourense	Galicia	Restauración y recuperación de hábitats	Pastizales	No
SGHN	Sociedad Galega de Historia Natural	AGADER-BANTEGAL 0882	2019	0,31	Xunqueira de Ambía	Ourense	Galicia	Restauración y recuperación de hábitats	Pecuario	Sí.Totalmente
SGHN	Sociedad Galega de Historia Natural	AGADER-BANTEGAL 0895	2019	1,08	Xunqueira de Ambía	Ourense	Galicia	Restauración y recuperación de hábitats	Pecuario-forestal	No
SGHN	Sociedad Galega de Historia Natural	AGADER-BANTEGAL 0897	2014	0,19	Xunqueira de Ambía	Ourense	Galicia	Restauración y recuperación de hábitats	Pastizales	No
SGHN	Sociedad Galega de Historia Natural	AGADER-BANTEGAL 0903	2019	0,23	Xunqueira de Ambía	Ourense	Galicia	Restauración y recuperación de hábitats	Pecuario	Sí.Totalmente
SGHN	Sociedad Galega de Historia Natural	AGADER-BANTEGAL 0909	2019	0,53	Xunqueira de Ambía	Ourense	Galicia	Restauración y recuperación de hábitats	Forestal	Sí.Totalmente
SGHN	Sociedad Galega de Historia Natural	AGADER-BANTEGAL 0916	2019	1,76	Xunqueira de Ambía	Ourense	Galicia	Restauración y recuperación de hábitats	Forestal	No
SGHN	Sociedad Galega de Historia Natural	AGADER-BANTEGAL 0922	2019	0,43	Xunqueira de Ambía	Ourense	Galicia	Restauración y recuperación de hábitats	Pecuario	Sí.Totalmente
SGHN	Sociedad Galega de Historia Natural	AGADER-BANTEGAL 1311	2016	0,13	Sandiás	Ourense	Galicia	Restauración y recuperación de hábitats	Forestal	Sí.Totalmente
SGHN	Sociedad Galega de Historia Natural	AGADER-BANTEGAL 1322	2015	0,4	Sandiás	Ourense	Galicia	Restauración y recuperación de hábitats	Riberas y humedales	No
SGHN	Sociedad Galega de Historia Natural	AGADER-BANTEGAL 1324	2015	0,36	Sandiás	Ourense	Galicia	Restauración y recuperación de hábitats	Forestal	No
SGHN	Sociedad Galega de Historia Natural	AGADER-BANTEGAL 1330	2014	0,65	Sandiás	Ourense	Galicia	Restauración y recuperación de hábitats	Forestal	No
SGHN	Sociedad Galega de Historia Natural	AGADER-BANTEGAL 1336	2014	0,57	Sandiás	Ourense	Galicia	Restauración y recuperación de hábitats	Forestal	No
ADEGA	Asociación para a Defensa Ecolóxica de Galicia	Zarra da Pena	2016	19,73	Agolada	Pontevedra	Galicia	Conservación de especies de fauna	Forestal	Sí.Totalmente
ATB	Amics de la Terra Balears	Son Torrella, Mallorca	2019	20	Escorca	Mallorca	Islas Baleares	Conservación de hábitats	Forestal	Sí.Totalmente
AAF	Aso. Alexander Fleming	Tafona de conques	2012		Puigpunyent	Baleares	Islas Baleares	Conservación y/o restauración de elementos singulares	Patrimonio cultural	
AREGENERATIVA	Asociación de Agricultura Regenerativa	Es Caparó, son Munar, son canals, taiet.	2010	32	Algaida, Manacor, Petra	Baleares	Islas Baleares	Lucha contra el cambio climático	Cultivos	No
AREGENERATIVA	Asociación de Agricultura Regenerativa	FINCA ECO AYREFLOR	2019	12	Sancellles	Baleares	Islas Baleares	Lucha contra el cambio climático	Cultivos	No
AREGENERATIVA	Asociación de Agricultura Regenerativa	Biogranja La Real	2012	0,4973	PALMA DE MALLORCA	Islas Baleares	Islas Baleares	Lucha contra el cambio climático	Cultivos	No
AREGENERATIVA	Asociación de Agricultura Regenerativa	Son Ferrer de dalt (Alaró)	2017	1,09	ALARÓ	Islas Baleares	Islas Baleares	Lucha contra el cambio climático	Cultivos	No

COD_ENT	ENTIDAD	NOMBRE DEL ACUERDO DE CUSTODIA	AÑO	SUPERFICIE ha	MUNICIPIO	PROVINCIA	C. AUTÓNOMA	OBJETIVO PRINCIPAL	TIPO DE USO DOMINANTE	RED NATURA 2000
AREGENERATIVA	Asociación de Agricultura Regenerativa	Terra Cuitora	2018	5,5	Felanitx	Islas Baleares	Islas Baleares	Lucha contra el cambio climático	Cultivos	No
AREGENERATIVA	Asociación de Agricultura Regenerativa	Son Castell	2015	34	Andratx	Mallorca	Islas Baleares	Lucha contra el cambio climático	Pastizales	No
APAEMA	Associació de la Producció Agrària Ecològica de Mallorca	Convenio de colaboración entre APAEMA y la finca pública de Galatzó	2016	1000	Calvià	Baleares	Islas Baleares	Promoción de aprovechamientos sostenibles de los recursos	Cultivos	Sí.Totalmente
APAEMA	Associació de la Producció Agrària Ecològica de Mallorca	Convenio de colaboración entre APAEMA y la finca pública de Planici para el uso apícola	2018	442	Banyalbufar	Baleares	Islas Baleares	Promoción de aprovechamientos sostenibles de los recursos	Cultivos	
APAEMA	Associació de la Producció Agrària Ecològica de Mallorca	Convenio de colaboración entre APAEMA y la finca pública de son Real para el uso apícola	2015	395	Santa Margalida	Baleares	Islas Baleares	Promoción de aprovechamientos sostenibles de los recursos	Cultivos	
APAEFF	Associació de Productors d'Agricultura Ecològica d'Eivissa i Formentera (APAEFF)	CONTRACTE DE PARCERIA A MIJORAL	2018	1,57	Sant Joan de Labritja	Baleares	Islas Baleares	Conservación de la gestión tradicional del territorio	Cultivos	
APAEFF	Associació de Productors d'Agricultura Ecològica d'Eivissa i Formentera (APAEFF)	CONTRACTE DE PARCERIA A MIJORAL	2017	0,91	Sant Joan de Labritja	Baleares	Islas Baleares	Conservación de la gestión tradicional del territorio	Cultivos	
APAEFF	Associació de Productors d'Agricultura Ecològica d'Eivissa i Formentera (APAEFF)	CONTRACTE DE PARCERIA A MIJORAL	2016	2,39	Sant Joan de Labritja	Baleares	Islas Baleares	Conservación de la gestión tradicional del territorio	Cultivos	
APAEFF	Associació de Productors d'Agricultura Ecològica d'Eivissa i Formentera (APAEFF)	CONTRACTE DE PARCERIA A MIJORAL	2016	1,38	Sant Joan de Labritja	Baleares	Islas Baleares	Conservación de la gestión tradicional del territorio	Cultivos	
APAEFF	Associació de Productors d'Agricultura Ecològica d'Eivissa i Formentera (APAEFF)	CONTRACTE DE PARCERIA A MIJORAL	2018	0,2516	Santa Eularia Des Riu	Baleares	Islas Baleares	Conservación de la gestión tradicional del territorio	Cultivos	
APAEFF	Associació de Productors d'Agricultura Ecològica d'Eivissa i Formentera (APAEFF)	CONTRACTE DE PARCERIA A MIJORAL	2016	0,05	Santa Eularia Des Riu	Baleares	Islas Baleares	Conservación de la gestión tradicional del territorio	Cultivos	
AHSF	Associació Hort de sa Figuera	Contracte de Custòdia del Territori entre els propietaris de la Finca Bellavista d'Esporles i l'Associació s'Hort de sa Figuera	2013	0,3		Baleares	Islas Baleares	Promoción de aprovechamientos sostenibles de los recursos	Cultivos	
CÁRITAS-MENORCA	Cáritas Diocesana de Menorca	"Arbres d'Algendar"		4,5	Ferrieres	Baleares	Islas Baleares	Promoción de aprovechamientos sostenibles de los recursos	Cultivos	Sí.Totalmente
FBME	Federació Balear de Muntanyisme i Escalada	Acord de CdT del Refugi Xim Quesada	2014	0,6	Sóller	Baleares	Islas Baleares	Conservación y/o restauración de elementos singulares	Patrimonio cultural	Sí.Totalmente
FLP	Fundació Lithica Pedreres d'S Hostal	Úsdefruit de les pedreres de s'Hostal per al projecte de Lithica	1994	5	Ciutadella de Menorca	Baleares	Islas Baleares	Conservación y mejora del paisaje	Patrimonio cultural	
FVSM/BVCF	Fundació Vida Silvestre Mediterrània - Black Vulture Conservation Foundation	Convenio de colaboración y custodia del territorio entre la BVCF y la finca de s'Ametlerar para la conservación del buitre negro y su ecosistema en Mallorca	2004		Artà	Baleares	Islas Baleares	Conservación de especies de fauna	Pastizales	
FVSM/BVCF	Fundació Vida Silvestre Mediterrània - Black Vulture Conservation Foundation	Convenio marco de colaboración y custodia del territorio en la finca de Ariant término municipal de Pollença	2012	968	Pollença	Baleares	Islas Baleares	Conservación de especies de fauna	Pastizales	Sí.Totalmente
FVSM/BVCF	Fundació Vida Silvestre Mediterrània - Black Vulture Conservation Foundation	Convenio marco de colaboración y custodia del territorio en la finca de cosconar término municipal de escorca	2010	1170	Escorca	Baleares	Islas Baleares	Conservación de especies de fauna	Pastizales	Sí.Totalmente
FVSM/BVCF	Fundació Vida Silvestre Mediterrània - Black Vulture Conservation Foundation	Convenio marco de colaboración y custodia del territorio en la finca de Moncaire término municipal de Fornalutx	2001	300	Fornalutx	Baleares	Islas Baleares	Conservación de especies de fauna	Pastizales	Sí.Totalmente
FVSM/BVCF	Fundació Vida Silvestre Mediterrània - Black Vulture Conservation Foundation	Convenio marco de colaboración y custodia del territorio en la finca de Ternelles término municipal de Pollença	2002	1400	Pollença	Baleares	Islas Baleares	Conservación de especies de fauna	Pastizales	Sí.Totalmente

COD_ENT	ENTIDAD	NOMBRE DEL ACUERDO DE CUSTODIA	AÑO	SUPERFICIE ha	MUNICIPIO	PROVINCIA	C. AUTÓNOMA	OBJETIVO PRINCIPAL	TIPO DE USO DOMINANTE	RED NATURA 2000
GEN-GOB Eivissa	GEN-GOB Eivissa, Grup d'Estudis de la Natura / Grup Balear d'Ornitologia	Can Toni d'en Jaume Negre	2011	7	Sant Joan de Labritja	Islas Baleares	Islas Baleares	Conservación de la gestión tradicional del territorio	Cultivos	
GOB Mallorca	GOB Mallorca	Comuna de Bunyola	2018	716	Bunyola	Baleares	Islas Baleares	Conservación de hábitats	Forestal	
GOB Mallorca	GOB Mallorca	Es Marjals	2016	30	Sa Pobla	Baleares	Islas Baleares	Conservación de hábitats	Riberas y humedales	
GOB Mallorca	GOB Mallorca	La Trapa	1980	80	Andratx	Baleares	Islas Baleares	Conservación y mejora del paisaje	Forestal	
GOB Mallorca	GOB Mallorca	Refugi de fauna - Alzinar de can Xanet	1992	10	Alcúdia	Baleares	Islas Baleares	Conservación de especies de fauna	Cultivos	
GOB Mallorca	GOB Mallorca	Refugi de fauna - Bosc Bell	2011	14	Alcúdia	Baleares	Islas Baleares	Conservación de especies de fauna	Cultivos	
GOB Mallorca	GOB Mallorca	Refugi de fauna - Bosc de sa Serra	2014	14,8	Campanet	Baleares	Islas Baleares	Conservación de especies de fauna	Cultivos	
GOB Mallorca	GOB Mallorca	Refugi de fauna - Ca Na Marja	2001	15	Pollença	Baleares	Islas Baleares	Conservación de especies de fauna	Cultivos	
GOB Mallorca	GOB Mallorca	Refugi de fauna - Can Bauma	2017	75	Alcúdia	Baleares	Islas Baleares	Conservación de especies de fauna	Cultivos	
GOB Mallorca	GOB Mallorca	Refugi de fauna - Can Cap de Bou	1995	7	Pollença	Baleares	Islas Baleares	Conservación de especies de fauna	Cultivos	
GOB Mallorca	GOB Mallorca	Refugi de fauna - Can Cullerassa	1996	36	Pollença	Baleares	Islas Baleares	Conservación de especies de fauna	Cultivos	
GOB Mallorca	GOB Mallorca	Refugi de fauna - Can Gelat	2018	36,3	Selva	Baleares	Islas Baleares	Conservación de especies de fauna	Cultivos	
GOB Mallorca	GOB Mallorca	Refugi de fauna - Can Llompart	2011	64	Pollença	Baleares	Islas Baleares	Conservación de especies de fauna	Cultivos	
GOB Mallorca	GOB Mallorca	Refugi de fauna - Can Pontico	2012	36	Pollença	Baleares	Islas Baleares	Conservación de especies de fauna	Cultivos	
GOB Mallorca	GOB Mallorca	Refugi de fauna - Can Ramonet	2010	18	Inca	Baleares	Islas Baleares	Conservación de especies de fauna	Cultivos	
GOB Mallorca	GOB Mallorca	Refugi de fauna - Can Sucre	1992	14,7	Pollença	Baleares	Islas Baleares	Conservación de especies de fauna		
GOB Mallorca	GOB Mallorca	Refugi de fauna - Can Vaqueta	2012	60	Selva	Baleares	Islas Baleares	Conservación de especies de fauna	Cultivos	
GOB Mallorca	GOB Mallorca	Refugi de fauna - Can Vidalet	2016	16	Pollença	Baleares	Islas Baleares	Conservación de especies de fauna	Cultivos	
GOB Mallorca	GOB Mallorca	Refugi de fauna - Es Canyar	1992	17	Palma de Mallorca	Baleares	Islas Baleares	Conservación de especies de fauna	Cultivos	
GOB Mallorca	GOB Mallorca	Refugi de fauna - Es Puig, Alaró	2008	38,5	Alaró	Baleares	Islas Baleares	Conservación de especies de fauna	Cultivos	
GOB Mallorca	GOB Mallorca	Refugi de fauna - Es Puig, Son Servera	2009	16,2	Son Servera	Baleares	Islas Baleares	Conservación de especies de fauna	Cultivos	
GOB Mallorca	GOB Mallorca	Refugi de fauna - Es Pujol	2008	16	Petra	Baleares	Islas Baleares	Conservación de especies de fauna	Cultivos	
GOB Mallorca	GOB Mallorca	Refugi de fauna - Plana d'en Rull	1994	4,2	Pollença	Baleares	Islas Baleares	Conservación de especies de fauna	Cultivos	
GOB Mallorca	GOB Mallorca	Refugi de fauna - Rafal de Planícia	2002	55	Banyalbufar	Baleares	Islas Baleares	Conservación de especies de fauna	Cultivos	
GOB Mallorca	GOB Mallorca	Refugi de fauna - Rafalet d'es Forat	1994	23,8	Llucmajor	Baleares	Islas Baleares	Conservación de especies de fauna	Cultivos	
GOB Mallorca	GOB Mallorca	Refugi de fauna - S'Olivar de Sa Canova	1995	24,6	Selva	Baleares	Islas Baleares	Conservación de especies de fauna	Cultivos	
GOB Mallorca	GOB Mallorca	Refugi de fauna - S'Olivaret	2009	10,3	Campanet	Baleares	Islas Baleares	Conservación de especies de fauna	Cultivos	
GOB Mallorca	GOB Mallorca	Refugi de fauna - Sa Bassa Blanca	1996	40	Alcúdia	Baleares	Islas Baleares	Conservación de especies de fauna	Cultivos	
GOB Mallorca	GOB Mallorca	Refugi de fauna - Sa Basseta	2016	13,2	Algaida	Baleares	Islas Baleares	Conservación de especies de fauna	Cultivos	

COD_ENT	ENTIDAD	NOMBRE DEL ACUERDO DE CUSTODIA	AÑO	SUPERFICIE ha	MUNICIPIO	PROVINCIA	C. AUTÓNOMA	OBJETIVO PRINCIPAL	TIPO DE USO DOMINANTE	RED NATURA 2000
GOB Mallorca	GOB Mallorca	Refugi de fauna - Sa Bisbal	2014	33,7	Selva	Baleares	Islas Baleares	Conservación de especies de fauna	Cultivos	
GOB Mallorca	GOB Mallorca	Refugi de fauna - Sa Coma Sequera	1997	25	Capdepera	Baleares	Islas Baleares	Conservación de especies de fauna	Cultivos	
GOB Mallorca	GOB Mallorca	Refugi de fauna - Sa Cova Monja	2015	18,1	Sencelles	Baleares	Islas Baleares	Conservación de especies de fauna	Cultivos	
GOB Mallorca	GOB Mallorca	Refugi de fauna - Sa Font Nova	2004	30	Manacor	Baleares	Islas Baleares	Conservación de especies de fauna	Cultivos	
GOB Mallorca	GOB Mallorca	Refugi de fauna - Sa Sort Forana	2006	10,5	Alaró	Baleares	Islas Baleares	Conservación de especies de fauna	Cultivos	
GOB Mallorca	GOB Mallorca	Refugi de fauna - Sa Tanqueta	2013	14,3	Selva	Baleares	Islas Baleares	Conservación de especies de fauna	Cultivos	
GOB Mallorca	GOB Mallorca	Refugi de fauna - Sa Torre	2011	66	Capdepera	Baleares	Islas Baleares	Conservación de especies de fauna	Cultivos	
GOB Mallorca	GOB Mallorca	Refugi de fauna - Sa Torrentera	1992	2,6	Sencelles	Baleares	Islas Baleares	Conservación de especies de fauna	Cultivos	
GOB Mallorca	GOB Mallorca	Refugi de fauna - Santiani Vell	2004	57	Campanet	Baleares	Islas Baleares	Conservación de especies de fauna	Cultivos	
GOB Mallorca	GOB Mallorca	Refugi de fauna - Sementer des Sestadors	1995	5,5	Capdepera	Baleares	Islas Baleares	Conservación de especies de fauna	Cultivos	
GOB Mallorca	GOB Mallorca	Refugi de fauna - Ses cases Noves	1996	41,5	Mancor	Baleares	Islas Baleares	Conservación de especies de fauna	Cultivos	
GOB Mallorca	GOB Mallorca	Refugi de fauna - Son Aixaló	2017	13,1	Palma	Baleares	Islas Baleares	Conservación de especies de fauna	Cultivos	
GOB Mallorca	GOB Mallorca	Refugi de fauna - Son Artigues	2012	24,3	Felanitx	Baleares	Islas Baleares	Conservación de especies de fauna	Cultivos	
GOB Mallorca	GOB Mallorca	Refugi de fauna - Son Canals	2014	11,3	Petra	Baleares	Islas Baleares	Conservación de especies de fauna	Cultivos	
GOB Mallorca	GOB Mallorca	Refugi de fauna - Son Caules	2013	29,3	Manacor	Baleares	Islas Baleares	Conservación de especies de fauna	Cultivos	
GOB Mallorca	GOB Mallorca	Refugi de fauna - Son Cuixa	2018	10,6	Petra	Baleares	Islas Baleares	Conservación de especies de fauna	Cultivos	
GOB Mallorca	GOB Mallorca	Refugi de fauna - Son Estrany	2013	70	Campanet	Baleares	Islas Baleares	Conservación de especies de fauna	Cultivos	
GOB Mallorca	GOB Mallorca	Refugi de fauna - Son Fiol	1998	40	Consell	Baleares	Islas Baleares	Conservación de especies de fauna	Cultivos	
GOB Mallorca	GOB Mallorca	Refugi de fauna - Son Frau	1992	18,6	Selva	Baleares	Islas Baleares	Conservación de especies de fauna	Cultivos	
GOB Mallorca	GOB Mallorca	Refugi de fauna - Son Gabriela	1992	12,5	Llucmajor	Baleares	Islas Baleares	Conservación de especies de fauna	Cultivos	
GOB Mallorca	GOB Mallorca	Refugi de fauna - Son Mulet	1992	21,8	Llucmajor	Baleares	Islas Baleares	Conservación de especies de fauna	Cultivos	
GOB Mallorca	GOB Mallorca	Refugi de fauna - Son Pere Jaia	1992	18,6	Campos	Baleares	Islas Baleares	Conservación de especies de fauna	Cultivos	
GOB Mallorca	GOB Mallorca	Refugi de fauna - Son Pizà	2017	24,7	Bunyola	Baleares	Islas Baleares	Conservación de especies de fauna	Cultivos	
GOB Mallorca	GOB Mallorca	Refugi de fauna - Son Pons	1994	35,9	Búger	Baleares	Islas Baleares	Conservación de especies de fauna	Cultivos	
GOB Mallorca	GOB Mallorca	Refugi de fauna - Son Quelles	2014	37	Felanitx	Baleares	Islas Baleares	Conservación de especies de fauna	Cultivos	
GOB Mallorca	GOB Mallorca	Refugi de fauna - Son Rullan	2017	11,6	Bunyola	Baleares	Islas Baleares	Conservación de especies de fauna	Cultivos	
GOB Mallorca	GOB Mallorca	Refugi de fauna - Son Talent	2016	67,4	Capdepera	Baleares	Islas Baleares	Conservación de especies de fauna	Cultivos	
GOB Mallorca	GOB Mallorca	Refugi de fauna - Son Ramis	1992	3,4	Llucmajor	Baleares	Islas Baleares	Conservación de especies de fauna	Cultivos	

COD_ENT	ENTIDAD	NOMBRE DEL ACUERDO DE CUSTODIA	AÑO	SUPERFICIE ha	MUNICIPIO	PROVINCIA	C. AUTÓNOMA	OBJETIVO PRINCIPAL	TIPO DE USO DOMINANTE	RED NATURA 2000
GOB Mallorca	GOB Mallorca	Salobrar de Campos	2014	160	Campos	Baleares	Islas Baleares	Conservación de hábitats	Riberas y humedales	
GOB Menorca	GOB Menorca	La Concepció	2013	58	Es Mercadal		Islas Baleares	Conservación de la gestión tradicional del territorio	Pastizales	Sí.Totalmente
GOB Menorca	GOB Menorca	Mongofra Nou	2012	307	Maó		Islas Baleares	Conservación de la gestión tradicional del territorio	Pastizales	Sí.Totalmente
GOB Menorca	GOB Menorca	Algendaret Nou	2004	26,15	Maó		Islas Baleares	Conservación de la gestión tradicional del territorio	Pastizales	No
GOB Menorca	GOB Menorca	Bellver Vell	2012	60	Alaior		Islas Baleares	Conservación de la gestión tradicional del territorio	Pastizales	No
GOB Menorca	GOB Menorca	Biniai Nou	2004	48,9	Maó		Islas Baleares	Conservación de la gestión tradicional del territorio	Pastizales	No
GOB Menorca	GOB Menorca	Binibeca Nou	2009	95,32	Sant Lluís		Islas Baleares	Conservación de la gestión tradicional del territorio	Pastizales	No
GOB Menorca	GOB Menorca	Biniguarda Nou i Vell	2013	143	Alaior		Islas Baleares	Conservación de la gestión tradicional del territorio	Pastizales	No
GOB Menorca	GOB Menorca	Binitord	2011	6	Ciudadella de Menorca		Islas Baleares	Conservación de la gestión tradicional del territorio	Cultivos	No
GOB Menorca	GOB Menorca	Es Canaló i Sant Antoni de S'Aranjassa	2009	7,2	Ferrieres		Islas Baleares	Conservación de la gestión tradicional del territorio	Cultivos	Sí.Totalmente
GOB Menorca	GOB Menorca	Es Capell de Ferro	2012	98,2	Maó		Islas Baleares	Conservación de la gestión tradicional del territorio	Pastizales	Sí.Totalmente
GOB Menorca	GOB Menorca	Es Tudons	2008	175,2	Ciudadella de Menorca		Islas Baleares	Conservación de la gestión tradicional del territorio	Pastizales	Sí.Parcialmente
GOB Menorca	GOB Menorca	Estància Rafal Rubí	2010	10	Alaior		Islas Baleares	Conservación de la gestión tradicional del territorio	Pastizales	No
GOB Menorca	GOB Menorca	Hort de Matadones	2008	4,5	Alaior		Islas Baleares	Conservación de la gestión tradicional del territorio	Cultivos	Sí.Totalmente
GOB Menorca	GOB Menorca	La Marcona	2004	56,42	Ferrieres		Islas Baleares	Conservación de la gestión tradicional del territorio	Cultivos	No
GOB Menorca	GOB Menorca	Llumena d'en Sebastià	2008	25,86	Alaior		Islas Baleares	Conservación de la gestión tradicional del territorio	Pastizales	No
GOB Menorca	GOB Menorca	Parelleta	2009	20	Ciudadella de Menorca		Islas Baleares	Conservación de la gestión tradicional del territorio	Cultivos	No
GOB Menorca	GOB Menorca	Sa Tafona Nova	2008	1,7	Ciudadella de Menorca		Islas Baleares	Conservación de la gestión tradicional del territorio	Cultivos	No
GOB Menorca	GOB Menorca	Sa Torrilla Nova	2009	5	Sant Lluís		Islas Baleares	Conservación de la gestión tradicional del territorio	Cultivos	No
GOB Menorca	GOB Menorca	Sant Jaume	2011	51	Alaior		Islas Baleares	Conservación de la gestión tradicional del territorio	Pastizales	No
GOB Menorca	GOB Menorca	Santo Domingo	2014	1,5	Sant Lluís		Islas Baleares	Conservación de la gestión tradicional del territorio	Cultivos	No
GOB Menorca	GOB Menorca	Son Olivar de Dalt	2008	56	Ciudadella de Menorca		Islas Baleares	Conservación de la gestión tradicional del territorio	Pastizales	No
GOB Menorca	GOB Menorca	Son Tarí Nou	2014	73	Ciudadella de Menorca		Islas Baleares	Conservación de la gestión tradicional del territorio	Pastizales	No
GOB Menorca	GOB Menorca	Talatí de Dalt	2007	63	Maó		Islas Baleares	Conservación de la gestión tradicional del territorio	Pastizales	No
GOB Menorca	GOB Menorca	Torrabet	2008	329,69	Ciudadella de Menorca		Islas Baleares	Conservación de la gestión tradicional del territorio	Pastizales	Sí.Totalmente
GOB Menorca	GOB Menorca	Turmadèn des Capità	2008	72	Alaior		Islas Baleares	Conservación de la gestión tradicional del territorio	Pastizales	Sí.Parcialmente
GOB Menorca	GOB Menorca	Hort de Binidalinet Nou	2015	1	Maó		Islas Baleares	Conservación de la gestión tradicional del territorio	Espacios agrarios	No
ABEQUE	Asociación Abeque	Erradicación de invasoras y exóticas, en el Parque Rural de Tenó	2011	8063,6	Buenavista del Norte	Santa Cruz de Tenerife	Islas Canarias	Restauración y recuperación de hábitats	Forestal	Sí.Totalmente

COD_ENT	ENTIDAD	NOMBRE DEL ACUERDO DE CUSTODIA	AÑO	SUPERFICIE ha	MUNICIPIO	PROVINCIA	C. AUTÓNOMA	OBJETIVO PRINCIPAL	TIPO DE USO DOMINANTE	RED NATURA 2000
ARECIFE	Asociación Ambiental Arrecife Natura	Vivero Ferroviario	2019		Arrecife	Las Palmas	Islas Canarias	Conservación de especies de flora	Otros	
ACAÑADA	Asociación Amigos de La Cañada	Cañada Lagunera	2019	3000	Tegueste, La Laguna, Santa Cruz, El Rosario	Santa Cruz de Tenerife	Islas Canarias	Restauración y recuperación de hábitats	Forestal	No
ARAUTAPALA	Asociación Arautapala	Restauración Paisajística del Barranco La Hondura	2016	7,5	La Orotava	Santa Cruz de Tenerife	Islas Canarias	Conservación y mejora del paisaje	Forestal	Sí.Totalmente
AVANFUER	Asociación AVANFUER	BARRANCO RÍO CABRAS	2017	211,48	Puerto del Rosario	Las Palmas	Islas Canarias	Conservación de especies de fauna	Riberas y humedales	No
AVANFUER	Asociación AVANFUER	FINCA CERCADO VIEJO (ATALAYA DE LA ROSA DEL TARO)	2015	4	Puerto del Rosario	Las Palmas	Islas Canarias	Conservación de especies de flora	Forestal	No
AVANFUER	Asociación AVANFUER	AGROTURISMO LA GAYRÍA	2016	0,5	Tuineje	Las Palmas	Islas Canarias	Conservación de la gestión tradicional del territorio	Cultivos	No
AVANFUER	Asociación AVANFUER	Finca Cardón-Montaña Hendida	2018	0,522	Pájara	Las Palmas	Islas Canarias	Restauración y recuperación de hábitats	Área urbana	No
IMIDAUEN	Asociación cultural y ecologista IMIDAUEN	Presa de Tirajana y palmeral de La Sorrueda	2016	30	Santa Lucía de Tirajana	Las Palmas	Islas Canarias	Conservación y mejora del paisaje	Forestal	No
TRIBARTE	Asociación Cultural y Social Trib-Arte	Huerta Vieja	2019	0,6311	Tinajo	Las Palmas	Islas Canarias	Conservación de la gestión tradicional del territorio	Cultivos	NO
AFNUEVA	Asociación de Agricultores Fuente Nueva	Recuperación cuidado y mantenimiento el patrimonio etnográfico de Fuente Nueva	2017	193,0705	Arico	Santa Cruz de Tenerife	Islas Canarias	Conservación de la gestión tradicional del territorio	Patrimonio cultural	No
VNE	Asociación de defensa medio ambiental vientos del noreste	Muladar en PEÑA HUMAR	2019	0,6	Teguise	Las Palmas	Islas Canarias	Favorecer la presencia de especies concretas	Cultivos	Sí.Totalmente
VNE	Asociación de defensa medio ambiental vientos del noreste	sembrando para hubaras	2018	0,5576	Teguise	Las Palmas	Islas Canarias	Favorecer la presencia de especies concretas	Cultivos	Sí.Totalmente
VNE	Asociación de defensa medio ambiental vientos del noreste	Surte Gorritz	2019	0,5137	Teguise	Las Palmas	Islas Canarias	Favorecer la presencia de especies concretas	Cultivos	Sí.Totalmente
ASOCUERAS	Asociación las Eras del Tablero. Social y Cultural	Futuro con Raíces	2010	200	Santa Cruz de Tenerife	Santa Cruz de Tenerife	Islas Canarias	Conservación y/o restauración de elementos singulares	Cultivos	No
ECOIMPLICADOS	Asociación Medioambiental Ecoimplicados	Limpieza de costas	2019	200	Arico	Santa Cruz de Tenerife	Islas Canarias	Lucha contra el cambio climático	Zonas marinas y costeras	No
APAtlánticos	Asociación Paisajes Atlánticos	El Higueral	2019	7,18	Teguise	Las Palmas	Islas Canarias	Conservación y mejora del paisaje	Patrimonio cultural	No
APAtlánticos	Asociación Paisajes Atlánticos	La Cuestita	2019	0,753	Teguise	Las Palmas	Islas Canarias	Restauración y recuperación de hábitats	Cultivos	Sí.Totalmente
TERRAMARE	Asociación RCD TERRAMARE	"PUESTA EN VALOR BOSQUE DEL ADEALANTADO" Proyecto de recuperación de espacios naturales y acciones de voluntariado de impacto medioambiental "	2018	2,5	El Rosario	Santa Cruz de Tenerife	Islas Canarias	Conservación de hábitats	Forestal	No
PBVERDES	Asociación Vecinal Barrios Verdes	Primer acuerdo de custodia Barrios Verdes	2019	1,4	Telde	Las Palmas	Islas Canarias	Restauración y recuperación de hábitats	Área urbana	No
CHABOCO	Asociación Vecinal El Chaboco San Jerónimo	Cuidado comunitario del Callejón Grande	2016	0,5	Tacoronte	Santa Cruz de Tenerife	Islas Canarias	Conservación y/o restauración de elementos singulares	Patrimonio cultural	No
REDMICRA	Ayto. de La Aldea de San Nicolás (Red Microáreas)	Micro Área Ecoturística Litoral de El Roque	2012	35	La Aldea de San Nicolás	Las Palmas de Gran Canaria	Islas Canarias	Promoción de aprovechamientos sostenibles de los recursos	Zonas marinas y costeras	No
CABILDOGC	Cabildo de Gran Canaria. Consejería de Medio Ambiente	Acuerdo de gestión forestal entre el Cabildo de Gran Canaria y el Término Redondo de Guayedra	2012	150	Agate	Las Palmas	Islas Canarias	Restauración y recuperación de hábitats	Forestal	Sí.Totalmente
CABILDOGC	Cabildo de Gran Canaria. Consejería de Medio Ambiente	PROYECTO DE REPOBLACIÓN FORESTAL EN VARIAS FINCAS PARTICULARES CONVENIADAS CON EL PROGRAMA PostLIFE+RABICHE	2019	70	Valleseco	Las Palmas	Islas Canarias	Restauración y recuperación de hábitats	Pastizales	Sí.Totalmente

COD_ENT	ENTIDAD	NOMBRE DEL ACUERDO DE CUSTODIA	AÑO	SUPERFICIE ha	MUNICIPIO	PROVINCIA	C. AUTÓNOMA	OBJETIVO PRINCIPAL	TIPO DE USO DOMINANTE	RED NATURA 2000
CÁRITAS-TNF	Caritas Dicesana de Tenerife	FINCA EL VISO	2019	10,33	ARICO	SANTA CRUZ DE TENERIFE	Islas Canarias	Promoción de aprovechamientos sostenibles de los recursos	Cultivos	No
CÁRITAS-TNF	Caritas Dicesana de Tenerife	FINCA HOYA GRANDE	2019	2,3697	LA GUANCHA	SANTA CRUZ DE TENERIFE	Islas Canarias	Promoción de aprovechamientos sostenibles de los recursos	Cultivos	No
CÁRITAS-TNF	Caritas Dicesana de Tenerife	FINCA LAS CHOZAS	2019	1,695	GRANADILLA	SANTA CRUZ DE TENERIFE	Islas Canarias	Promoción de aprovechamientos sostenibles de los recursos	Cultivos	No
CÁRITAS-TNF	Caritas Dicesana de Tenerife	FINCA LAS ROSITAS	2019	0,9519	LA GUANCHA	SANTA CRUZ DE TENERIFE	Islas Canarias	Promoción de aprovechamientos sostenibles de los recursos	Cultivos	No
CÁRITAS-TNF	Caritas Dicesana de Tenerife	FINCA PRESAS DEL CAMPO	2019	10,047	TACORONTE Y SAN CRISTOBAL DE LA LAGUNA	SANTA CRUZ DE TENERIFE	Islas Canarias	Promoción de aprovechamientos sostenibles de los recursos	Cultivos	No
NIVARIA	Club montañeros de Nivaria	Bosque de Agua García	2019	200	Tacoronte	Santa Cruz de Tenerife	Islas Canarias	Conservación y mejora del paisaje	Forestal	Sí.Totalmente
CIUDADMAR	Concejalía de Gobierno de Ciudad de Mar. Ayto. de Las Palmas de Gran Canaria (Red Microáreas)	Micro Área Ecoturística playa de Las Canteras	2013	90	Las Palmas de Gran Canaria	Las Palmas	Islas Canarias	Promoción de aprovechamientos sostenibles de los recursos	Zonas marinas y costeras	Sí.Totalmente
FCBS	Fundación Canaria el Buen Samaritano	BUA (BARRANCO URBANO DE AÑAZA)	2014	0,25	Santa Cruz de Tenerife	Santa Cruz de Tenerife	Islas Canarias	Restauración y recuperación de hábitats	Área urbana	No
FORESTA	Fundación Canaria para la Reforestación (FORESTA)	SENDIDO (Sendero Didáctico de Doramas)	2013	6	Teror	Las Palmas	Islas Canarias	Conservación de especies de flora	Forestal	Sí.Totalmente
FORESTA	Fundación Canaria para la Reforestación (FORESTA)	Finca El Rayo	2014	14	Teror	Las Palmas	Islas Canarias	Restauración y recuperación de hábitats	Forestal	No
FPalma	Fundación Canaria Reserva Mundial de la Biosfera La Palma	Acuerdo Custodia Restauración paisajística Áridos El Riachuelo	2019	4,63	El Paso	S/C de Tenerife	Islas Canarias	Conservación y mejora del paisaje	Otros	No
FPalma	Fundación Canaria Reserva Mundial de la Biosfera La Palma	Acuerdo custodia siembra de cereales en terrenos restaurados	2019	0,7	El Paso	S/C de Tenerife	Islas Canarias	Conservación de la gestión tradicional del territorio	Pastizales	No
FPalma	Fundación Canaria Reserva Mundial de la Biosfera La Palma	Acuerdo Custodia Finca de almendros El Paso	2018	1,03	El Paso	S/C de Tenerife	Islas Canarias	Conservación de la gestión tradicional del territorio	Cultivos	No
FPalma	Fundación Canaria Reserva Mundial de la Biosfera La Palma	Acuerdo Custodia Recuperación patrimonio etnográfico Breña Alta	2019	0,35	Breña alta	S/C de Tenerife	Islas Canarias	Conservación y/o restauración de elementos singulares	Cultivos	No
FPalma	Fundación Canaria Reserva Mundial de la Biosfera La Palma	Acuerdo Custodia Mural de Los Llanos de Aridane	2019	0,51	Los Llanos de Aridane	S/C de Tenerife	Islas Canarias	Otros	Área urbana	No
FPalma	Fundación Canaria Reserva Mundial de la Biosfera La Palma	Acuerdo Custodia Mural de Santa Cruz de La Palma	2018	0,036	S/C de La Palma	S/C de Tenerife	Islas Canarias	Otros	Área urbana	No
FPalma	Fundación Canaria Reserva Mundial de la Biosfera La Palma	Acuerdo Custodia Recuperación patrimonio etnográfico Garafía	2019	1,01	Garafía	S/C de Tenerife	Islas Canarias	Conservación y/o restauración de elementos singulares	Patrimonio cultural	No
FPalma	Fundación Canaria Reserva Mundial de la Biosfera La Palma	Convenio de custodia del Territorio en las fincas: La Canaria, Los Corderos, Vinijobre, La Pascuala y Lomo Alto	2015	15,85	Villa de Mazo	S/C de Tenerife	Islas Canarias	Conservación de la gestión tradicional del territorio	Pastizales	Sí.Parcialmente
GMT	Grupo Montañero de Tenerife	Rehabilitación y recuperación del entorno ediante divulgación	2019	1,4	SAN CRISTÓBAL DE LA LAGUNA	SANTA CRUZ DE TENERIFE	Islas Canarias	Conservación y mejora del paisaje	Forestal	No
JURRIA	Jurria Tenerra Salto del Pastor Canario	Recuperación de vías pastoriles y caminos históricos de El Paso	2004		El Paso	S/C de Tenerife	Islas Canarias	Conservación de la gestión tradicional del territorio	Patrimonio cultural	Sí.Parcialmente
SEO/BirdLife	Sociedad Española de Ornitología	Charca El Manisero	2016	2,22	La Laguna	Santa Cruz de Tenerife	Islas Canarias	Promoción del aprovechamiento sostenible de los recursos naturales	Riberas y humedales	No
SEO/BirdLife	Sociedad Española de Ornitología	Cercado de El Jarde	2005	216,86	Antigua	Las Palmas	Islas Canarias	Conservación de especies de fauna	Otros	Sí.Totalmente

COD_ENT	ENTIDAD	NOMBRE DEL ACUERDO DE CUSTODIA	AÑO	SUPERFICIE ha	MUNICIPIO	PROVINCIA	C. AUTÓNOMA	OBJETIVO PRINCIPAL	TIPO DE USO DOMINANTE	RED NATURA 2000
FUNDOX	Fundación Oxígeno	Cofín Riguelo	2009	400	ALFARO	Logroño	La Rioja	Conservación de especies de fauna	Otros	No
DOSREINOS	Amigos Laguna Dos Reinos	Reconocimiento en el Plan de Gestión de la ZEC	2016	31	Carcastillo	Navarra	Navarra	Restauración y recuperación de hábitats	Riberas y humedales	Sí.Totalmente
AREGENERATIVA	Asociación de Agricultura Regenerativa	Cordero de Pasto	2016	40	Murillo el Cuende	Navarra	Navarra	Lucha contra el cambio climático	Pastizales	No
FLURG	Fundación Lurgaia	Lesaka	2007	17,3829	LESAKA	Navarra	Navarra	Restauración y recuperación de hábitats	Forestal	No
AREGENERATIVA	Asociación de Agricultura Regenerativa	Granja Arangutxi	2012	2	San Millan	Alava	País Vasco	Lucha contra el cambio climático	Otros	Sí.Parcialmente
FUNDEM	FUNDEM-Fundación Enrique Montoliu de la Comunitat Valenciana	MUJICA (VIZCAYA). Fundación Lurgaia 1	2018	16	MUJICA	Vizcaya	País Vasco	Restauración y recuperación de hábitats		
AREGENERATIVA	Asociación de Agricultura Regenerativa	Huerta la Esmeralda	2017	1,18	Vitoria-Gasteiz	Araba	País Vasco	Lucha contra el cambio climático	Cultivos	Sí.Parcialmente
AREGENERATIVA	Asociación de agricultura regenerativa	Finca big bang	2013	0,08	MUSKIZ	Vizcaya	País vasco	Lucha contra el cambio climático	Cultivos	No
ULIA	Asociación de Vecinos de Ulía de Donostia	Autorización de ocupación provisional de la parcela de dominio público municipal AU.05.1 Viveros	2015	1,3	Donostia/San Sebastián	Guipuzcoa	País Vasco	Conservación y mejora del paisaje	Área urbana	No
AYTOMutiloa	Ayuntamiento de Mutiloa	Recuperación y puesta en valor ambiental de la zona extractiva del Coto Minero de Mutiloa	2011	14,2	Mutiloa	Gipuzkoa	País Vasco	Recuperación de elementos del patrimonio natural y cultural	Patrimonio cultural	No
EKOLOGISTAK	Ekologistak Martxan Araba	Actuaciones para la biodiversidad en el Parque Natural de Valderejo (Alava)	2015	2842	Villanueva de Valdegovía	Álava	País Vasco	Restauración y recuperación de hábitats	Forestal	Sí.Totalmente
FLURG	Fundación Lurgaia	Errezil	2019	4,1	ERREZIL	Guipuzcoa	País Vasco	Restauración y recuperación de hábitats	Forestal	
FLURG	Fundación Lurgaia	Apraiz II	2015	0,8559	Ibarrangelu	Vizcaya	País Vasco	Restauración y recuperación de hábitats	Forestal	Sí.Totalmente
FLURG	Fundación Lurgaia	Bakio I	2019	0,27	Bakio	Vizcaya	País Vasco	Restauración y recuperación de hábitats	Forestal	
FLURG	Fundación Lurgaia	Bakio II	2019	3	Bakio	Vizcaya	País Vasco	Restauración y recuperación de hábitats	Forestal	
FLURG	Fundación Lurgaia	Bakio III	2019	2,41	Bakio	Vizcaya	País Vasco	Restauración y recuperación de hábitats	Forestal	
FLURG	Fundación Lurgaia	Lemoiz	2019	1,8	LEMOIZ	Vizcaya	País Vasco	Restauración y recuperación de hábitats	Forestal	
FLURG	Fundación Lurgaia	San Martín	2015	2,2798	ETXEBARRIA	Vizcaya	País Vasco	Restauración y recuperación de hábitats	Forestal	No
FLURG	Fundación Lurgaia	Unda XX	2018	5,3	Muxica	Vizcaya	País Vasco	Restauración y recuperación de hábitats	Forestal	
FLURG	Fundación Lurgaia	Unda XXI	2018	0,5	Muxica	Vizcaya	País Vasco	Restauración y recuperación de hábitats	Forestal	
FLURG	Fundación Lurgaia	Unda XXII	2018	0,6	Muxica	Vizcaya	País Vasco	Restauración y recuperación de hábitats	Forestal	
FLURG	Fundación Lurgaia	Unda XXIII	2018	2,16	Muxica	Vizcaya	País Vasco	Restauración y recuperación de hábitats	Forestal	
FLURG	Fundación Lurgaia	Unda XXIV	2018	0,1	Muxica	Vizcaya	País Vasco	Restauración y recuperación de hábitats	Forestal	
FLURG	Fundación Lurgaia	Unda XXIX	2019	0,2	Muxica	Vizcaya	País Vasco	Restauración y recuperación de hábitats	Forestal	
FLURG	Fundación Lurgaia	Unda XXV	2018	0,26	Muxica	Vizcaya	País Vasco	Restauración y recuperación de hábitats	Forestal	
FLURG	Fundación Lurgaia	Unda XXVI	2018	4,44	Muxica	Vizcaya	País Vasco	Restauración y recuperación de hábitats	Forestal	
FLURG	Fundación Lurgaia	Unda XXVII	2019	0,95	Muxica	Vizcaya	País Vasco	Restauración y recuperación de hábitats	Forestal	

COD_ENT	ENTIDAD	NOMBRE DEL ACUERDO DE CUSTODIA	AÑO	SUPERFICIE ha	MUNICIPIO	PROVINCIA	C. AUTÓNOMA	OBJETIVO PRINCIPAL	TIPO DE USO DOMINANTE	RED NATURA 2000
FLURG	Fundación Lurgaia	Unda XXVIII	2019	0,78	Muxica	Vizcaya	País Vasco	Restauración y recuperación de hábitats	Forestal	
FLURG	Fundación Lurgaia	Unda XXX	2019	2,46	Muxica	Vizcaya	País Vasco	Restauración y recuperación de hábitats	Forestal	
FLURG	Fundación Lurgaia	Unda XXXI	2019	0,64	Muxica	Vizcaya	País Vasco	Restauración y recuperación de hábitats	Forestal	
FLURG	Fundación Lurgaia	Unda XXXII	2019	2,17	Muxica	Vizcaya	País Vasco	Restauración y recuperación de hábitats	Forestal	
FLURG	Fundación Lurgaia	Unda XXXIII	2019	2,81	Muxica	Vizcaya	País Vasco	Restauración y recuperación de hábitats	Forestal	
FLURG	Fundación Lurgaia	Unda XXXIV	2019	0,7	Muxica	Vizcaya	País Vasco	Restauración y recuperación de hábitats	Forestal	
FLURG	Fundación Lurgaia	Unda XXXIX	2019	1,23	Muxica	Vizcaya	País Vasco	Restauración y recuperación de hábitats	Forestal	
FLURG	Fundación Lurgaia	Unda XXXV	2019	1,67	Muxica	Vizcaya	País Vasco	Restauración y recuperación de hábitats	Forestal	
FLURG	Fundación Lurgaia	Unda XXXVI	2019	0,52	Muxica	Vizcaya	País Vasco	Restauración y recuperación de hábitats	Forestal	
FLURG	Fundación Lurgaia	Unda XXXVII	2019	1,37	Muxica	Vizcaya	País Vasco	Restauración y recuperación de hábitats	Forestal	
FLURG	Fundación Lurgaia	Unda XXXVIII	2019	12,52	Muxica	Vizcaya	País Vasco	Restauración y recuperación de hábitats	Forestal	
FLURG	Fundación Lurgaia	Unda XXXX	2019	3,27	Muxica	Vizcaya	País Vasco	Restauración y recuperación de hábitats	Forestal	
FLURG	Fundación Lurgaia	Unda XXXXI	2019	5,68	Muxica	Vizcaya	País Vasco	Restauración y recuperación de hábitats	Forestal	
FLURG	Fundación Lurgaia	Unda XXXXII	2019	4,55	Muxica	Vizcaya	País Vasco	Restauración y recuperación de hábitats	Forestal	
FLURG	Fundación Lurgaia	Unda XXXXIII	2019	0,27	Muxica	Vizcaya	País Vasco	Restauración y recuperación de hábitats	Forestal	
FLURG	Fundación Lurgaia	Unda XXXXIV	2019	4,4	Muxica	Vizcaya	País Vasco	Restauración y recuperación de hábitats	Forestal	
FLURG	Fundación Lurgaia	Unda XXXXV	2019	0,7	Muxica	Vizcaya	País Vasco	Restauración y recuperación de hábitats	Forestal	
FLURG	Fundación Lurgaia	Zugastieta	2019	6,2	Muxica	Vizcaya	País Vasco	Restauración y recuperación de hábitats	Forestal	
FLURG	Fundación Lurgaia	Amorebieta I	2013	16,6188	Amorebieta-Etxano	Vizcaya	País Vasco	Restauración y recuperación de hábitats	Forestal	No
FLURG	Fundación Lurgaia	Amunategi III (Aingerubide)	2005	0,5662	Busturia	Vizcaya	País Vasco	Restauración y recuperación de hábitats	Riberas y humedales	Sí.Totalmente
FLURG	Fundación Lurgaia	Amunategi IX	2008	0,1083	Busturia	Vizcaya	País Vasco	Restauración y recuperación de hábitats	Riberas y humedales	No
FLURG	Fundación Lurgaia	Amunategi VI	2008	2,0465	Busturia	Vizcaya	País Vasco	Restauración y recuperación de hábitats	Riberas y humedales	Sí.Totalmente
FLURG	Fundación Lurgaia	Amunategi VII	2008	1,8551	Busturia	Vizcaya	País Vasco	Restauración y recuperación de hábitats	Riberas y humedales	No
FLURG	Fundación Lurgaia	Amunategi VIII	2008	1,5328	Busturia	Vizcaya	País Vasco	Restauración y recuperación de hábitats	Riberas y humedales	No
FLURG	Fundación Lurgaia	Amunategi X	2008	722,55	Busturia	Vizcaya	País Vasco	Restauración y recuperación de hábitats	Riberas y humedales	Sí.Totalmente
FLURG	Fundación Lurgaia	Amunategi XI	2008	1,955	Busturia	Vizcaya	País Vasco	Restauración y recuperación de hábitats	Riberas y humedales	No
FLURG	Fundación Lurgaia	Amunategi XII	2008	1,1165	Busturia	Vizcaya	País Vasco	Restauración y recuperación de hábitats	Riberas y humedales	No
FLURG	Fundación Lurgaia	Amunategi XIII	2009	0,3036	Busturia	Vizcaya	País Vasco	Restauración y recuperación de hábitats	Riberas y humedales	No

COD_ENT	ENTIDAD	NOMBRE DEL ACUERDO DE CUSTODIA	AÑO	SUPERFICIE ha	MUNICIPIO	PROVINCIA	C. AUTÓNOMA	OBJETIVO PRINCIPAL	TIPO DE USO DOMINANTE	RED NATURA 2000
FLURG	Fundación Lurgaia	Amunategi XIV	2009	0,4727	Busturia	Vizcaya	País Vasco	Restauración y recuperación de hábitats	Riberas y humedales	Sí.Totalmente
FLURG	Fundación Lurgaia	Amunategi XIX	2014	0,532	Busturia	Vizcaya	País Vasco	Restauración y recuperación de hábitats	Riberas y humedales	No
FLURG	Fundación Lurgaia	Amunategi XV	2009	0,8401	Busturia	Vizcaya	País Vasco	Restauración y recuperación de hábitats	Riberas y humedales	No
FLURG	Fundación Lurgaia	Amunategi XVI	2009	0,9179	Busturia	Vizcaya	País Vasco	Restauración y recuperación de hábitats	Riberas y humedales	No
FLURG	Fundación Lurgaia	Amunategi XVII	2009	1,6324	Busturia	Vizcaya	País Vasco	Restauración y recuperación de hábitats	Riberas y humedales	Sí.Totalmente
FLURG	Fundación Lurgaia	Amunategi XVIII	2009	0,5279	Busturia	Vizcaya	País Vasco	Restauración y recuperación de hábitats	Riberas y humedales	No
FLURG	Fundación Lurgaia	Amunategi XX	2014	0,3358	Busturia	Vizcaya	País Vasco	Restauración y recuperación de hábitats	Riberas y humedales	No
FLURG	Fundación Lurgaia	Arratzu I	2004	0,1946	Arratzu	Vizcaya	País Vasco	Conservación de hábitats	Forestal	Sí.Totalmente
FLURG	Fundación Lurgaia	Arratzu II	2004	2,8818	Arratzu	Vizcaya	País Vasco	Conservación de hábitats	Forestal	Sí.Totalmente
FLURG	Fundación Lurgaia	Arratzu III	2004	0,6184	Arratzu	Vizcaya	País Vasco	Conservación de hábitats	Forestal	No
FLURG	Fundación Lurgaia	Arratzu IV	2004	0,8519	Arratzu	Vizcaya	País Vasco	Restauración y recuperación de hábitats	Forestal	Sí.Totalmente
FLURG	Fundación Lurgaia	Arratzu IX	2004	0,3917	Arratzu	Vizcaya	País Vasco	Conservación de hábitats	Forestal	No
FLURG	Fundación Lurgaia	Arratzu V	2004	0,4836	Arratzu	Vizcaya	País Vasco	Restauración y recuperación de hábitats	Forestal	Sí.Totalmente
FLURG	Fundación Lurgaia	Arratzu VI	2004	0,4454	Arratzu	Vizcaya	País Vasco	Restauración y recuperación de hábitats	Forestal	Sí.Totalmente
FLURG	Fundación Lurgaia	Arratzu VII	2004	0,2718	Arratzu	Vizcaya	País Vasco	Conservación de hábitats	Forestal	No
FLURG	Fundación Lurgaia	Arratzu VIII	2004	0,4535	Arratzu	Vizcaya	País Vasco	Restauración y recuperación de hábitats	Forestal	Sí.Totalmente
FLURG	Fundación Lurgaia	Atxaga	2003	3,8949	Kortezubi	Vizcaya	País Vasco	Conservación de especies de fauna	Otros	Sí.Totalmente
FLURG	Fundación Lurgaia	Sopuerta	2007	0,3715	Sopuerta	Vizcaya	País Vasco	Conservación de especies de fauna	Otros	No
FLURG	Fundación Lurgaia	Sukarrieta	2011	2,0043	Sukarrieta	Vizcaya	País Vasco	Restauración y recuperación de hábitats	Forestal	Sí.Totalmente
FLURG	Fundación Lurgaia	Unda I	2008	2,3803	Muxica	Vizcaya	País Vasco	Restauración y recuperación de hábitats	Forestal	Sí.Totalmente
FLURG	Fundación Lurgaia	Unda II	2010	0,3857	Muxica	Vizcaya	País Vasco	Restauración y recuperación de hábitats	Forestal	Sí.Totalmente
FLURG	Fundación Lurgaia	Unda III	2010	5,0356	Muxica	Vizcaya	País Vasco	Restauración y recuperación de hábitats	Forestal	Sí.Totalmente
FLURG	Fundación Lurgaia	Unda IV	2010	1,171	Muxica	Vizcaya	País Vasco	Restauración y recuperación de hábitats	Forestal	Sí.Totalmente
FLURG	Fundación Lurgaia	Unda V	2011	1,6477	Muxica	Vizcaya	País Vasco	Restauración y recuperación de hábitats	Forestal	Sí.Totalmente
FLURG	Fundación Lurgaia	Unda VI	2012	0,7979	Muxica	Vizcaya	País Vasco	Restauración y recuperación de hábitats	Forestal	Sí.Totalmente
FLURG	Fundación Lurgaia	Urduliz	2007	0,9447	Urduliz	Vizcaya	País Vasco	Conservación de hábitats	Forestal	No
FLURG	Fundación Lurgaia	Lantaron	2017	2,1686	Lantaron	Álava	País Vasco	Restauración y recuperación de hábitats	Forestal	
FLURG	Fundación Lurgaia	Ozaeta	2008	1,25	Barrundia	Álava	País Vasco	Restauración y recuperación de hábitats	Forestal	No
FLURG	Fundación Lurgaia	Salvatierra	2017	3,7546	Salvatierra	Álava	País Vasco	Restauración y recuperación de hábitats	Cultivos	
FLURG	Fundación Lurgaia	Berastegi	2011	7,2	Berastegi	Guipuzcoa	País Vasco	Restauración y recuperación de hábitats	Forestal	No

COD_ENT	ENTIDAD	NOMBRE DEL ACUERDO DE CUSTODIA	AÑO	SUPERFICIE ha	MUNICIPIO	PROVINCIA	C. AUTÓNOMA	OBJETIVO PRINCIPAL	TIPO DE USO DOMINANTE	RED NATURA 2000
FLURG	Fundación Lurgaia	Mendaro	2006	3,2878	Mendaro	Guipuzcoa	País Vasco	Restauración y recuperación de hábitats	Forestal	No
FLURG	Fundación Lurgaia	Zestona	2007	2,3267	Zestoa	Guipuzcoa	País Vasco	Restauración y recuperación de hábitats	Forestal	No
FLURG	Fundación Lurgaia	Abadiño I	2006	1,7714	Abadiño	Vizcaya	País Vasco	Recuperación de elementos del patrimonio natural y cultural		No
FLURG	Fundación Lurgaia	Akorda I	2007	0,0997	Ibarrangelu	Vizcaya	País Vasco	Restauración y recuperación de hábitats	Forestal	No
FLURG	Fundación Lurgaia	Akorda II	2007	0,591	Ibarrangelu	Vizcaya	País Vasco	Restauración y recuperación de hábitats	Forestal	No
FLURG	Fundación Lurgaia	Akorda III	2007	0,5213	Ibarrangelu	Vizcaya	País Vasco	Restauración y recuperación de hábitats	Forestal	No
FLURG	Fundación Lurgaia	Akorda IV	2007	0,391	Ibarrangelu	Vizcaya	País Vasco	Restauración y recuperación de hábitats	Forestal	No
FLURG	Fundación Lurgaia	Akorda V	2007	0,5274	Ibarrangelu	Vizcaya	País Vasco	Restauración y recuperación de hábitats	Forestal	No
FLURG	Fundación Lurgaia	Alonsotegi	2012	3,4787	Alonsotegui	Vizcaya	País Vasco	Restauración y recuperación de hábitats	Forestal	No
FLURG	Fundación Lurgaia	Amunategi I	2003	2,0951	Busturia	Vizcaya	País Vasco	Restauración y recuperación de hábitats	Riberas y humedales	Sí.Totalmente
FLURG	Fundación Lurgaia	Amunategi II	2004	3,2803	Busturia	Vizcaya	País Vasco	Restauración y recuperación de hábitats	Riberas y humedales	Sí.Totalmente
FLURG	Fundación Lurgaia	Amunategi IV	2006	5,7076	Busturia	Vizcaya	País Vasco	Restauración y recuperación de hábitats	Riberas y humedales	Sí.Totalmente
FLURG	Fundación Lurgaia	Amunategi V	2007	0,3483	Busturia	Vizcaya	País Vasco	Restauración y recuperación de hábitats	Riberas y humedales	Sí.Totalmente
FLURG	Fundación Lurgaia	Andasto	2016	3,281	Atxondo	Vizcaya	País Vasco	Restauración y recuperación de hábitats	Forestal	
FLURG	Fundación Lurgaia	Apraiz I	2015	0,8916	Ibarrangelu	Vizcaya	País Vasco	Restauración y recuperación de hábitats	Forestal	Sí.Totalmente
FLURG	Fundación Lurgaia	Arkaia	2010	0,4	Vitoria-Gasteiz	Vizcaya	País Vasco	Restauración y recuperación de hábitats	Forestal	No
FLURG	Fundación Lurgaia	Arrieta I	2009	0,8802	ARRIETA	Vizcaya	País Vasco	Recuperación de elementos del patrimonio natural y cultural	Otros	No
FLURG	Fundación Lurgaia	Arrieta II	2013	1,2651	ARRIETA	Vizcaya	País Vasco	Restauración y recuperación de hábitats	Forestal	No
FLURG	Fundación Lurgaia	Bakio I	2006	1,0386	Bakio	Vizcaya	País Vasco	Recuperación de elementos del patrimonio natural y cultural	Otros	No
FLURG	Fundación Lurgaia	Bakio II	2008	0,9037	Bakio	Vizcaya	País Vasco	Recuperación de elementos del patrimonio natural y cultural	Otros	No
FLURG	Fundación Lurgaia	Bedarona	2007	0,7716	Ea	Vizcaya	País Vasco	Recuperación de elementos del patrimonio natural y cultural	Otros	No
FLURG	Fundación Lurgaia	Bermeo I	2007	1,8709	Bermeo	Vizcaya	País Vasco	Restauración y recuperación de hábitats	Forestal	No
FLURG	Fundación Lurgaia	Bermeo II	2007	5,4176	Bermeo	Vizcaya	País Vasco	Restauración y recuperación de hábitats	Forestal	No
FLURG	Fundación Lurgaia	Bermeo III	2007	1,7384	Bermeo	Vizcaya	País Vasco	Restauración y recuperación de hábitats	Forestal	No
FLURG	Fundación Lurgaia	Bermeo IV	2007	3,5718	Bermeo	Vizcaya	País Vasco	Restauración y recuperación de hábitats	Forestal	No
FLURG	Fundación Lurgaia	Berriz	2007	3,2	Berriz	Vizcaya	País Vasco	Restauración y recuperación de hábitats	Forestal	No

COD_ENT	ENTIDAD	NOMBRE DEL ACUERDO DE CUSTODIA	AÑO	SUPERFICIE ha	MUNICIPIO	PROVINCIA	C. AUTÓNOMA	OBJETIVO PRINCIPAL	TIPO DE USO DOMINANTE	RED NATURA 2000
FLURG	Fundación Lurgaia	Busturia I	2010	2,4319	Busturia	Vizcaya	País Vasco	Restauración y recuperación de hábitats	Forestal	No
FLURG	Fundación Lurgaia	Busturia II	2010	0,7689	Busturia	Vizcaya	País Vasco	Restauración y recuperación de hábitats	Forestal	No
FLURG	Fundación Lurgaia	Busturia III	2010	0,43	Busturia	Vizcaya	País Vasco	Restauración y recuperación de hábitats	Forestal	Sí.Totalmente
FLURG	Fundación Lurgaia	Busturia IV	2010	0,5247	Busturia	Vizcaya	País Vasco	Restauración y recuperación de hábitats	Forestal	No
FLURG	Fundación Lurgaia	Busturia V	2010	0,348	Busturia	Vizcaya	País Vasco	Restauración y recuperación de hábitats	Forestal	No
FLURG	Fundación Lurgaia	Ea I	2011	0,2126	Ea	Vizcaya	País Vasco	Restauración y recuperación de hábitats	Forestal	No
FLURG	Fundación Lurgaia	Ea II	2011	0,1398	Ea	Vizcaya	País Vasco	Restauración y recuperación de hábitats	Forestal	No
FLURG	Fundación Lurgaia	Ea III	2011	0,1922	Ea	Vizcaya	País Vasco	Restauración y recuperación de hábitats	Forestal	No
FLURG	Fundación Lurgaia	Ea IV	2011	0,0673	Ea	Vizcaya	País Vasco	Restauración y recuperación de hábitats	Forestal	No
FLURG	Fundación Lurgaia	Ea IX	2011	0,4838	Ea	Vizcaya	País Vasco	Restauración y recuperación de hábitats	Forestal	No
FLURG	Fundación Lurgaia	Ea V	2011	0,0312	Ea	Vizcaya	País Vasco	Restauración y recuperación de hábitats	Forestal	No
FLURG	Fundación Lurgaia	Ea VI	2011	0,0392	Ea	Vizcaya	País Vasco	Restauración y recuperación de hábitats	Forestal	No
FLURG	Fundación Lurgaia	Ea VII	2011	0,8782	Ea	Vizcaya	País Vasco	Restauración y recuperación de hábitats	Forestal	No
FLURG	Fundación Lurgaia	Ea VIII	2011	0,9563	Ea	Vizcaya	País Vasco	Restauración y recuperación de hábitats	Forestal	No
FLURG	Fundación Lurgaia	Ea X	2011	0,0885	Ea	Vizcaya	País Vasco	Restauración y recuperación de hábitats	Forestal	No
FLURG	Fundación Lurgaia	Ea XI	2011	0,0431	Ea	Vizcaya	País Vasco	Restauración y recuperación de hábitats	Forestal	No
FLURG	Fundación Lurgaia	Ea XII	2011	0,1648	Ea	Vizcaya	País Vasco	Restauración y recuperación de hábitats	Forestal	No
FLURG	Fundación Lurgaia	Ea XIII	2011	2,0803	Ea	Vizcaya	País Vasco	Restauración y recuperación de hábitats	Forestal	No
FLURG	Fundación Lurgaia	Ea XIV	2011	0,1091	Ea	Vizcaya	País Vasco	Restauración y recuperación de hábitats	Forestal	No
FLURG	Fundación Lurgaia	Ea XV	2011	1,751	Ea	Vizcaya	País Vasco	Restauración y recuperación de hábitats	Forestal	No
FLURG	Fundación Lurgaia	Erkinko	2016	5,3861	Larrabetzu	Vizcaya	País Vasco	Restauración y recuperación de hábitats	Forestal	No
FLURG	Fundación Lurgaia	Errigoiti I	2005	0,7316	Errigoiti	Vizcaya	País Vasco	Restauración y recuperación de hábitats	Forestal	No
FLURG	Fundación Lurgaia	Errigoiti II	2005	2,1717	Errigoiti	Vizcaya	País Vasco	Restauración y recuperación de hábitats	Forestal	No
FLURG	Fundación Lurgaia	Errigoiti III	2010	0,0618	Errigoiti	Vizcaya	País Vasco	Restauración y recuperación de hábitats	Forestal	No
FLURG	Fundación Lurgaia	Forua I	2006	1,1148	Forua	Vizcaya	País Vasco	Recuperación de elementos del patrimonio natural y cultural	Otros	No
FLURG	Fundación Lurgaia	Forua II	2010	0,6663	Forua	Vizcaya	País Vasco	Restauración y recuperación de hábitats	Forestal	No
FLURG	Fundación Lurgaia	Forua III	2010	0,0575	Forua	Vizcaya	País Vasco	Restauración y recuperación de hábitats	Forestal	No
FLURG	Fundación Lurgaia	Forua IV	2010	0,4521	Forua	Vizcaya	País Vasco	Restauración y recuperación de hábitats	Forestal	No

COD_ENT	ENTIDAD	NOMBRE DEL ACUERDO DE CUSTODIA	AÑO	SUPERFICIE ha	MUNICIPIO	PROVINCIA	C. AUTÓNOMA	OBJETIVO PRINCIPAL	TIPO DE USO DOMINANTE	RED NATURA 2000
FLURG	Fundación Lurgaia	Forua V	2010	0,3467	Forua	Vizcaya	País Vasco	Restauración y recuperación de hábitats	Forestal	No
FLURG	Fundación Lurgaia	Forua VI	2010	0,0348	Forua	Vizcaya	País Vasco	Restauración y recuperación de hábitats	Forestal	No
FLURG	Fundación Lurgaia	Galdames I	2004	0,1815	Galdames	Vizcaya	País Vasco	Restauración y recuperación de hábitats	Forestal	No
FLURG	Fundación Lurgaia	Galdames II	2004	0,1476	Galdames	Vizcaya	País Vasco	Restauración y recuperación de hábitats	Forestal	No
FLURG	Fundación Lurgaia	Galdames III	2004	0,4393	Galdames	Vizcaya	País Vasco	Restauración y recuperación de hábitats	Forestal	No
FLURG	Fundación Lurgaia	Ibarrangelu	2007	0,4249	Ibarrangelu	Vizcaya	País Vasco	Recuperación de elementos del patrimonio natural y cultural	Otros	No
FLURG	Fundación Lurgaia	Kataska	2011	2,745	Durango	Vizcaya	País Vasco	Restauración y recuperación de hábitats	Forestal	Sí.Totalmente
FLURG	Fundación Lurgaia	Larruskain I	2012	3,5945	Etxebarria	Vizcaya	País Vasco	Restauración y recuperación de hábitats	Forestal	No
FLURG	Fundación Lurgaia	Larruskain II	2012	7,6832	Etxebarria	Vizcaya	País Vasco	Restauración y recuperación de hábitats	Forestal	No
FLURG	Fundación Lurgaia	Larruskain III	2012	1,7521	Markina-Xemen	Vizcaya	País Vasco	Restauración y recuperación de hábitats	Forestal	No
FLURG	Fundación Lurgaia	Larruskain IV	2012	0,7193	Markina-Xemen	Vizcaya	País Vasco	Restauración y recuperación de hábitats	Forestal	No
FLURG	Fundación Lurgaia	Larruskain V	2012	2,417	Markina-Xemen	Vizcaya	País Vasco	Restauración y recuperación de hábitats	Forestal	No
FLURG	Fundación Lurgaia	Mendata	2011	0,7321	Mendata	Vizcaya	País Vasco	Recuperación de elementos del patrimonio natural y cultural	Otros	No
FLURG	Fundación Lurgaia	Monte Oiz	2006	2,5386	Mallabia	Vizcaya	País Vasco	Restauración y recuperación de hábitats	Forestal	No
FLURG	Fundación Lurgaia	Mundaka I	2012	0,5262	Mundaka	Vizcaya	País Vasco	Restauración y recuperación de hábitats	Forestal	Sí.Totalmente
FLURG	Fundación Lurgaia	Mundaka II	2012	0,1317	Mundaka	Vizcaya	País Vasco	Restauración y recuperación de hábitats	Forestal	Sí.Totalmente
FLURG	Fundación Lurgaia	Mundaka III	2012	0,1215	Mundaka	Vizcaya	País Vasco	Restauración y recuperación de hábitats	Forestal	Sí.Totalmente
FLURG	Fundación Lurgaia	Muniketa	2015	2,1426	Muxica	Vizcaya	País Vasco	Restauración y recuperación de hábitats	Forestal	Sí.Totalmente
FLURG	Fundación Lurgaia	Munitibar I	2012	1,2845	Munitibar-Arbatzegi Gerrikaitz	Vizcaya	País Vasco	Restauración y recuperación de hábitats	Forestal	No
FLURG	Fundación Lurgaia	Munitibar II	2012	0,2763	Munitibar-Arbatzegi Gerrikaitz	Vizcaya	País Vasco	Restauración y recuperación de hábitats	Forestal	No
FLURG	Fundación Lurgaia	Munitibar III	2012	1,6034	Munitibar-Arbatzegi Gerrikaitz	Vizcaya	País Vasco	Restauración y recuperación de hábitats	Forestal	No
FLURG	Fundación Lurgaia	Munitibar IV	2012	0,7117	Munitibar-Arbatzegi Gerrikaitz	Vizcaya	País Vasco	Restauración y recuperación de hábitats	Forestal	No
FLURG	Fundación Lurgaia	Natxitua	2011	0,586	Ea	Vizcaya	País Vasco	Restauración y recuperación de hábitats	Forestal	No
FLURG	Fundación Lurgaia	Orobios	2004	1,0637	IURRETA	Vizcaya	País Vasco	Promoción del aprovechamiento sostenible de los recursos naturales	Cultivos	No
FLURG	Fundación Lurgaia	Sta. Marina	2016	0,95	URDULIZ	Vizcaya	País Vasco	Restauración y recuperación de hábitats	Forestal	
FLURG	Fundación Lurgaia	Tremoia I	2009	1,1743	Ibarrangelu	Vizcaya	País Vasco	Restauración y recuperación de hábitats	Forestal	No
FLURG	Fundación Lurgaia	Tremoia II	2009	1,074	Ibarrangelu	Vizcaya	País Vasco	Restauración y recuperación de hábitats	Forestal	No

COD_ENT	ENTIDAD	NOMBRE DEL ACUERDO DE CUSTODIA	AÑO	SUPERFICIE ha	MUNICIPIO	PROVINCIA	C. AUTÓNOMA	OBJETIVO PRINCIPAL	TIPO DE USO DOMINANTE	RED NATURA 2000
FLURG	Fundación Lurgaia	Tremoia III	2009	1,5556	Ibarrangelu	Vizcaya	País Vasco	Restauración y recuperación de hábitats	Forestal	Sí.Totalmente
FLURG	Fundación Lurgaia	Unda XVI	2015	1,2727	Muxica	Vizcaya	País Vasco	Restauración y recuperación de hábitats	Forestal	Sí.Totalmente
FLURG	Fundación Lurgaia	Unda IX	2012	0,5964	Muxica	Vizcaya	País Vasco	Restauración y recuperación de hábitats	Forestal	No
FLURG	Fundación Lurgaia	Unda VII	2012	1,4171	Muxica	Vizcaya	País Vasco	Restauración y recuperación de hábitats	Forestal	Sí.Totalmente
FLURG	Fundación Lurgaia	Unda VIII	2012	0,1605	Muxica	Vizcaya	País Vasco	Restauración y recuperación de hábitats	Forestal	Sí.Totalmente
FLURG	Fundación Lurgaia	Unda X	2012	0,291	Muxica	Vizcaya	País Vasco	Restauración y recuperación de hábitats	Forestal	No
FLURG	Fundación Lurgaia	Unda XI	2012	0,4566	Muxica	Vizcaya	País Vasco	Restauración y recuperación de hábitats	Forestal	Sí.Totalmente
FLURG	Fundación Lurgaia	Unda XII	2012	0,6688	Muxica	Vizcaya	País Vasco	Restauración y recuperación de hábitats	Forestal	Sí.Totalmente
FLURG	Fundación Lurgaia	Unda XIII	2013	1,2935	Muxica	Vizcaya	País Vasco	Restauración y recuperación de hábitats	Forestal	Sí.Totalmente
FLURG	Fundación Lurgaia	Unda XIV	2013	0,9654	Muxica	Vizcaya	País Vasco	Restauración y recuperación de hábitats	Forestal	Sí.Totalmente
FLURG	Fundación Lurgaia	Unda XIX	2017	29,4902	Muxica	Vizcaya	País Vasco	Restauración y recuperación de hábitats	Forestal	
FLURG	Fundación Lurgaia	Unda XV	2015	7,2691	Muxica	Vizcaya	País Vasco	Restauración y recuperación de hábitats	Forestal	Sí.Totalmente
FLURG	Fundación Lurgaia	Unda XVII	2015	1,2935	Muxica	Vizcaya	País Vasco	Restauración y recuperación de hábitats	Forestal	Sí.Totalmente
FLURG	Fundación Lurgaia	Unda XVIII	2017	1,7949	Muxica	Vizcaya	País Vasco	Restauración y recuperación de hábitats	Forestal	
FLURG	Fundación Lurgaia	Urone I	2010	1,9426	Muxica	Vizcaya	País Vasco	Recuperación de elementos del patrimonio natural y cultural	Otros	No
FLURG	Fundación Lurgaia	Urone II	2010	0,1388	Muxica	Vizcaya	País Vasco	Recuperación de elementos del patrimonio natural y cultural	Otros	No
FLURG	Fundación Lurgaia	Urone III	2010	0,8031	Muxica	Vizcaya	País Vasco	Recuperación de elementos del patrimonio natural y cultural	Otros	No
FLURG	Fundación Lurgaia	Zaratamo I	2008	0,3541	Zaratamo	Vizcaya	País Vasco	Restauración y recuperación de hábitats	Forestal	No
FLURG	Fundación Lurgaia	Zaratamo II	2008	0,1459	Zaratamo	Vizcaya	País Vasco	Restauración y recuperación de hábitats	Forestal	No
FLURG	Fundación Lurgaia	Zeanuri I	2012	0,6918	Zeanuri	Vizcaya	País Vasco	Restauración y recuperación de hábitats	Forestal	No
FLURG	Fundación Lurgaia	Zeanuri II	2012	0,6654	Zeanuri	Vizcaya	País Vasco	Restauración y recuperación de hábitats	Forestal	No
FLURG	Fundación Lurgaia	Unda XXXVI	2019	11,24	Muxica	Vizcaya	País Vasco	Conservación de hábitats	Forestal	
FUNDEM	FUNDEM-Fundación Enrique Montoliu de la Comunitat Valenciana	LAGUNA DE LA REDONDILLA (VILLACAÑAS). FGN 2					País Vasco	Conservación de hábitats		
FUNDEM	FUNDEM-Fundación Enrique Montoliu de la Comunitat Valenciana	MUJICA (VIZCAYA). Fundación Lurgaia 2				Vizcaya	País Vasco	Restauración y recuperación de hábitats		
FUNDEM	FUNDEM-Fundación Enrique Montoliu de la Comunitat Valenciana	MUJICA (VIZCAYA). Fundación Lurgaia 3				Vizcaya	País Vasco	Restauración y recuperación de hábitats		
FUNDEM	FUNDEM-Fundación Enrique Montoliu de la Comunitat Valenciana	MUJICA (VIZCAYA). Fundación Lurgaia 4				Vizcaya	País Vasco	Restauración y recuperación de hábitats		
FUNDEM	FUNDEM-Fundación Enrique Montoliu de la Comunitat Valenciana	MUJICA (VIZCAYA). Fundación Lurgaia 5				Vizcaya	País Vasco	Restauración y recuperación de hábitats		

COD_ENT	ENTIDAD	NOMBRE DEL ACUERDO DE CUSTODIA	AÑO	SUPERFICIE ha	MUNICIPIO	PROVINCIA	C. AUTÓNOMA	OBJETIVO PRINCIPAL	TIPO DE USO DOMINANTE	RED NATURA 2000
FUNDEM	FUNDEM-Fundación Enrique Montoliu de la Comunitat Valenciana	MUJICA (VIZCAYA). Fundación Lurgaia 6				Vizcaya	País Vasco	Restauración y recuperación de hábitats		
FUNDEM	FUNDEM-Fundación Enrique Montoliu de la Comunitat Valenciana						País Vasco	Restauración y recuperación de hábitats		
GADEN	Grupo Alavés para la Defensa y Estudio de la Naturaleza	Pinar de Dueñas	2011	82,5	Oyón/Oion	Álava	País Vasco	Conservación de especies de fauna	Forestal	No
SEO/BirdLife	Sociedad Española de Ornitología	Castillo/Gaztelu	2012	287,63	Vitoria-Gasteiz	Álava	País Vasco	Mejora de la sostenibilidad y biodiversidad de sistemas agrarios	Forestal	No
SEO/BirdLife	Sociedad Española de Ornitología	Hueto Arriba	2015	988	Vitoria-Gasteiz	Álava	País Vasco	Restauración y recuperación de hábitats	Forestal	No
SEO/BirdLife	Sociedad Española de Ornitología	Antezana/Andetxa	2012	36,5	Vitoria-Gasteiz	Álava	País Vasco	Restauración y recuperación de hábitats	Riberas y humedales	Sí.Totalmente
SEO/BirdLife	Sociedad Española de Ornitología	Gazeta (Elburgo)	2015	213,47	Elburgo	Álava	País Vasco	Restauración y recuperación de hábitats	Forestal	Sí.Totalmente
AREGENERATIVA	Asociación de Agricultura Regenerativa	EL TRUÉBANO	2018	10	Salas	Asturias	Principado de Asturias	Lucha contra el cambio climático	Pastizales	No
ACA	Asociación de Ciencias Ambientales	Cortín El Somo	2014	0,0633	Ibias	Asturias	Principado de Asturias	Restauración y recuperación de hábitats	Forestal	Sí.Totalmente
ACA	Asociación de Ciencias Ambientales	Regueira Fundada	2014	0,6	Degaña	Asturias	Principado de Asturias	Restauración y recuperación de hábitats	Forestal	Sí.Totalmente
FAPAS	Fondo para la Protección de los Animales Salvajes	Valdolayés	2019	113,752	Santo Adriano	Asturias	Principado de Asturias	Restauración y recuperación de hábitats	Forestal	No
FAS	Foro Asturias Sostenible para el Conocimiento y Desarrollo del Medio Rural-FAS	Valle de Arco	2012	116,7568	Caso	Asturias	Principado de Asturias	Restauración y recuperación de hábitats		Sí.Totalmente
FAS	Foro Asturias Sostenible para el conocimiento y desarrollo del medio rural	Contorgán	2012	1000	Caso	Asturias	Principado de Asturias	Restauración y recuperación de hábitats		Sí.Totalmente
FAS	Foro Asturias Sostenible para el conocimiento y desarrollo del medio rural	La Portiella de Villa	2012	20	Llanes	Asturias	Principado de Asturias	Conservación de la gestión tradicional del territorio	Pastizales	No
FAS	Foro Asturias Sostenible para el conocimiento y desarrollo del medio rural	Praos de Francisco (La Madera) CUEVA	2011	26	Siero	Asturias	Principado de Asturias	Conservación de la gestión tradicional del territorio	Pastizales	No
FGN	Fundación Global Nature	El Porral	2001	3	Proaza	Asturias	Principado de Asturias			
FLURG	Fundación Lurgaia	Sierra de Purón I	2019	21,17	Llanes	Asturias	Principado de Asturias	Restauración y recuperación de hábitats	Forestal	
FLURG	Fundación Lurgaia	Sierra de Purón II	2019	5,25	Llanes	Asturias	Principado de Asturias	Restauración y recuperación de hábitats	Forestal	
FLURG	Fundación Lurgaia	Sierra de Purón III	2019	30,75	Llanes	Asturias	Principado de Asturias	Restauración y recuperación de hábitats	Forestal	
FLURG	Fundación Lurgaia	La Arquera	2016	1,0189	LLANES	Asturias	Principado de Asturias	Restauración y recuperación de hábitats	Forestal	
FOP	Fundación Oso Pardo	Riomolín (desbroces)	2013	407,43	Cangas del Narcea	Asturias	Principado de Asturias	Conservación de especies de fauna	Forestal	Sí.Totalmente
FOP	Fundación Oso Pardo	La Corona (desbroces)	2013	335,3349	Cangas del Narcea	Asturias	Principado de Asturias	Restauración y recuperación de hábitats	Forestal	Sí.Totalmente
FOP	Fundación Oso Pardo	114 Fincas	2011	48	Cangas del Narcea	Asturias	Principado de Asturias	Conservación de especies de fauna	Forestal	Sí.Totalmente
FOP	Fundación Oso Pardo	El Castaño-Los Pinganachos	1998	1378,803	Cangas del Narcea	Asturias	Principado de Asturias	Conservación de especies de fauna	Forestal	Sí.Totalmente
FOP	Fundación Oso Pardo	Fuentes del Corbero	2010	1176	Cangas del Narcea	Asturias	Principado de Asturias	Conservación de especies de fauna	Forestal	Sí.Totalmente
FOP	Fundación Oso Pardo	La Boira de Bustapiedra	2000	39,9812	Cangas del Narcea	Asturias	Principado de Asturias	Conservación de especies de fauna	Forestal	Sí.Totalmente
FOP	Fundación Oso Pardo	La Corona	2000	335,3349	Cangas del Narcea	Asturias	Principado de Asturias	Conservación de especies de fauna	Forestal	Sí.Totalmente
FOP	Fundación Oso Pardo	Monasterio de Hermo	2007	1402,1899	Cangas del Narcea	Asturias	Principado de Asturias	Conservación de especies de fauna	Forestal	Sí.Totalmente

COD_ENT	ENTIDAD	NOMBRE DEL ACUERDO DE CUSTODIA	AÑO	SUPERFICIE ha	MUNICIPIO	PROVINCIA	C. AUTÓNOMA	OBJETIVO PRINCIPAL	TIPO DE USO DOMINANTE	RED NATURA 2000
FOP	Fundación Oso Pardo	Monte de Larón	1994	749,219	Cangas del Narcea	Asturias	Principado de Asturias	Conservación de especies de fauna	Forestal	Sí.Totalmente
FOP	Fundación Oso Pardo	Monte de Las Brañas del Liburnal y Las Lindes	2002	431,3144	Cangas del Narcea	Asturias	Principado de Asturias	Conservación de especies de fauna	Forestal	Sí.Totalmente
FOP	Fundación Oso Pardo	Monte de Llamera	2003	620,4649	Cangas del Narcea	Asturias	Principado de Asturias	Conservación de especies de fauna	Forestal	Sí.Totalmente
FOP	Fundación Oso Pardo	Monte de Moal	1996	541,2869	Cangas del Narcea	Asturias	Principado de Asturias	Conservación de especies de fauna	Forestal	Sí.Totalmente
FOP	Fundación Oso Pardo	Monte de Monasterio de Coto	1995	2744,2963	Cangas del Narcea	Asturias	Principado de Asturias	Conservación de especies de fauna	Forestal	Sí.Totalmente
FOP	Fundación Oso Pardo	Monte de Sorrodiles y Villarino de Cibea	2001	889,5399	Cangas del Narcea	Asturias	Principado de Asturias	Conservación de especies de fauna	Forestal	Sí.Totalmente
FOP	Fundación Oso Pardo	Monte del Cabreiro	1996	416,3522	Cangas del Narcea	Asturias	Principado de Asturias	Conservación de especies de fauna	Forestal	Sí.Totalmente
FOP	Fundación Oso Pardo	Riomolín	2011	407,43	Cangas del Narcea	Asturias	Principado de Asturias	Conservación de especies de fauna	Forestal	Sí.Totalmente
FOP	Fundación Oso Pardo	Sonande	2007	107,413	Cangas del Narcea	Asturias	Principado de Asturias	Conservación de especies de fauna	Forestal	Sí.Totalmente
FUNDOX	Fundación Oxígeno	Cortin El Abeyeiro	2019	10	San Antolin de Ibias	Asturias	Principado de Asturias	Restauración y recuperación de hábitats	Forestal	Sí.Totalmente
FCQ	fundación para la Conservación del Quebrantahuesos	Acuerdo con la Sociedad Cazadores de Coto de Amieva	2013	7390	Amieva	Asturias	Principado de Asturias	Conservación de especies de fauna	Forestal	Sí.Parcialmente
FCQ	Fundación para la Conservación del Quebrantahuesos	Acuerdo con la Sociedad de Cazadores de Coto de Cabrales	2013	12798	Cabrales	Asturias	Principado de Asturias	Conservación de especies de fauna	Forestal	Sí.Parcialmente
FCQ	Fundación para la Conservación del Quebrantahuesos	Acuerdo con la Sociedad de Cazadores de Coto de Onís	2013	5054	Onís	Asturias	Principado de Asturias	Conservación de especies de fauna	Forestal	Sí.Parcialmente
FCQ	Fundación para la Conservación del Quebrantahuesos	Acuerdo con la Sociedad de Cazadores de Coto de Peñamellera Baja	2013	7884	Peñamellera Baja	Asturias	Principado de Asturias	Conservación de especies de fauna	Forestal	Sí.Parcialmente
FCQ	Fundación para la Conservación del Quebrantahuesos	Acuerdo con la Sociedad e Cazadores de Coto de Cangas de Onís	2013	13689	Cangas de nís	Asturias	Principado de Asturias	Conservación de especies de fauna	Forestal	Sí.Parcialmente
FCQ	Fundación para la Conservación del Quebrantahuesos	Acuerdo con Sociedad Cazadores de Coto de Parres	2013	10913	Parres	Asturias	Principado de Asturias	Conservación de especies de fauna	Forestal	Sí.Parcialmente
FCQ	Fundación para la Conservación del Quebrantahuesos	Acuerdo para Probiodiversidad 2	2017	447	Peñamellera Alta	Asturias	Principado de Asturias	Conservación de especies de fauna	Pastizales	Sí.Totalmente
FCQ	Fundación para la Conservación del Quebrantahuesos	Acuerdo para Probiodiversidad 7	2017	57	Onís	Asturias	Principado de Asturias	Conservación de especies de fauna	Pastizales	Sí.Totalmente
FCQ	Fundación para la Conservación del Quebrantahuesos 7	Acuerdo para Probiodiversidad 9	2019		Llanes	Asturias	Principado de Asturias	Conservación de especies de fauna	Pastizales	Sí.Totalmente
UCPT	Una Ciudad Para Todos	Finca La Teyerona	2019	2	Mieres del Camín	Asturias	Principado de Asturias	Lucha contra el cambio climático	Forestal	No
MORUS ALBA	Asociación Medioambiental Morus alba	Convenio de Colaboración con Ayuntamiento de Murcia en finca municipal junto a estación eléctrica de Corvera	2017	12,07	Murcia	Murcia	Region de Murcia	Conservación y mejora del paisaje	Forestal	No
ANSE	Asociación de Naturalistas del Sureste	Humedal de El Algar	2012	8,06	Cartagena	Murcia	Región de Murcia	Conservación de especies de fauna	Riberas y humedales	No
ANSE	Asociación de Naturalistas del Sureste	Bosque de La Parra (II) (Joaquin)	2017		Cieza	Murcia	Región de Murcia	Restauración y recuperación de hábitats	Riberas y humedales	No
ANSE	Asociación de Naturalistas del Sureste	Contraparada (Aguas de Murcia)	2017	1	Murcia	Murcia	Región de Murcia	Restauración y recuperación de hábitats	Riberas y humedales	No
ANSE	Asociación de Naturalistas del Sureste	Corredor fluvial periurbano Murcia-Contraparada	2017	10	Murcia	Murcia	Región de Murcia	Restauración y recuperación de hábitats	Riberas y humedales	No
ANSE	Asociación de Naturalistas del Sureste	El Horno II (Luis)	2016	0,5	Cieza	Murcia	Región de Murcia	Restauración y recuperación de hábitats	Riberas y humedales	No
ANSE	Asociación de Naturalistas del Sureste	El Horno III (Paco)	2016		Cieza	Murcia	Región de Murcia	Restauración y recuperación de hábitats	Riberas y humedales	No

COD_ENT	ENTIDAD	NOMBRE DEL ACUERDO DE CUSTODIA	AÑO	SUPERFICIE ha	MUNICIPIO	PROVINCIA	C. AUTÓNOMA	OBJETIVO PRINCIPAL	TIPO DE USO DOMINANTE	RED NATURA 2000
ANSE	Asociación de Naturalistas del Sureste	El Horno IV (Diego)	2016	0,25	Cieza	Murcia	Región de Murcia	Restauración y recuperación de hábitats	Riberas y humedales	No
ANSE	Asociación de Naturalistas del Sureste	El Horno V (José Antonio)	2017	0,7	Cieza	Murcia	Región de Murcia	Restauración y recuperación de hábitats	Riberas y humedales	No
ANSE	Asociación de Naturalistas del Sureste	Ribera de La Parra II (Salvador)	2017	0,65	Cieza	Murcia	Región de Murcia	Restauración y recuperación de hábitats	Riberas y humedales	No
ANSE	Asociación de Naturalistas del Sureste	Soto de la Zarzuela	2017	0,33	Cieza	Murcia	Región de Murcia	Restauración y recuperación de hábitats	Riberas y humedales	No
ANSE	Asociación de Naturalistas del Sureste	Salinas de San Pedro	2019	507,83	San Pedro del Pinatar	Murcia	Región de Murcia	Restauración y recuperación de hábitats	Zonas marinas y costeras	Sí.Totalmente
ANSE	Asociación de Naturalistas del Sureste	Calblanque (I)	2017	0,1	Cartagena	Murcia	Región de Murcia	Restauración y recuperación de hábitats	Forestal	Sí.Totalmente
ANSE	Asociación de Naturalistas del Sureste	Calblanque (II)	2016	4	Cartagena	Murcia	Región de Murcia	Restauración y recuperación de hábitats	Cultivos	Sí.Totalmente
ANSE	Asociación de Naturalistas del Sureste	La Muela	2016	4,4	Cartagena	Murcia	Región de Murcia	Restauración y recuperación de hábitats	Forestal	Sí.Totalmente
ANSE	Asociación de Naturalistas del Sureste	Peña del Águila	2017	117	Cartagena	Murcia	Región de Murcia	Restauración y recuperación de hábitats	Forestal	Sí.Totalmente
ANSE	Asociación de Naturalistas del Sureste	Bosque de la Parra	2015	0,27	Cieza	Murcia	Región de Murcia	Restauración y recuperación de hábitats	Riberas y humedales	No
ANSE	Asociación de Naturalistas del Sureste	Comunidad de Regantes el Esparragal	2019	150	Calasparra	Murcia	Región de Murcia	Conservación de la gestión tradicional del territorio	Cultivos	Sí.Totalmente
ANSE	Asociación de Naturalistas del Sureste	EDAR Cabezo Beaza	2006	32	Cartagena	Murcia	Región de Murcia	Conservación de especies de fauna	Riberas y humedales	No
ANSE	Asociación de Naturalistas del Sureste	El Horno	2015	1	Cieza	Murcia	Región de Murcia	Restauración y recuperación de hábitats	Riberas y humedales	No
ANSE	Asociación de Naturalistas del Sureste	Entorno agrícola Marina del Carmolí	2004	3	Cartagena	Murcia	Región de Murcia	Conservación de especies de fauna	Cultivos	No
ANSE	Asociación de Naturalistas del Sureste	La Mulata	2018	293	Calasparra	Murcia	Región de Murcia	Conservación de hábitats	Forestal	Sí.Totalmente
ANSE	Asociación de Naturalistas del Sureste	La Sultana	2019	3,32	Calasparra	Murcia	Región de Murcia	Conservación de la gestión tradicional del territorio	Cultivos	No
ANSE	Asociación de Naturalistas del Sureste	Ribera de La Parra	2015	0,5	Cieza	Murcia	Región de Murcia	Restauración y recuperación de hábitats	Riberas y humedales	No
ANSE	Asociación de Naturalistas del Sureste	Río Segura Ceutí	2018	3,37	Ceutí	Murcia	Región de Murcia	Restauración y recuperación de hábitats	Riberas y humedales	No
ANSE	Asociación de Naturalistas del Sureste	Río Segura Beniel	2018	0,34	Beniel	Murcia	Región de Murcia	Restauración y recuperación de hábitats	Riberas y humedales	No
ANSE	Asociación de Naturalistas del Sureste	Río Segura Calasparra FZ	2018	4,08	Calasparra	Murcia	Región de Murcia	Restauración y recuperación de hábitats	Riberas y humedales	Sí.Totalmente
ANSE	Asociación de Naturalistas del Sureste	Río Segura Calasparra RFB	2018	2,5	Calasparra	Murcia	Región de Murcia	Conservación de hábitats	Riberas y humedales	Sí.Totalmente
ANSE	Asociación de Naturalistas del Sureste	Río Segura Ceutí TCB	2018	0,42	Ceutí	Murcia	Región de Murcia	Restauración y recuperación de hábitats	Riberas y humedales	No
ANSE	Asociación de Naturalistas del Sureste	Río Segura Lorquí	2018	5,18	Lorquí	Murcia	Región de Murcia	Restauración y recuperación de hábitats	Riberas y humedales	No
ANSE	Asociación de Naturalistas del Sureste	Río Segura Orihuela	2018	0,17	Orihuela	Murcia	Región de Murcia	Restauración y recuperación de hábitats	Riberas y humedales	No
ANSE	Asociación de Naturalistas del Sureste	Río Segura Rojas	2018	1,39	Rojas	Murcia	Región de Murcia	Restauración y recuperación de hábitats	Riberas y humedales	No
ANSE	Asociación de Naturalistas del Sureste	Salto electro industrial	2019	1,88	Calasparra	Murcia	Región de Murcia	Conservación de la gestión tradicional del territorio	Cultivos	Sí.Totalmente
ANSE	Asociación de Naturalistas del Sureste	Santuario de la Esperanza	2018	1,79	Calasparra	Murcia	Región de Murcia	Restauración y recuperación de hábitats	Riberas y humedales	Sí.Totalmente
ANSE	Asociación de Naturalistas del Sureste	Vega del Segura	2019	86	Calasparra	Murcia	Región de Murcia	Conservación de la gestión tradicional del territorio	Cultivos	No

COD_ENT	ENTIDAD	NOMBRE DEL ACUERDO DE CUSTODIA	AÑO	SUPERFICIE ha	MUNICIPIO	PROVINCIA	C. AUTÓNOMA	OBJETIVO PRINCIPAL	TIPO DE USO DOMINANTE	RED NATURA 2000
ANSE	Asociación de Naturalistas del Sureste	Vivero Forestal	1990	0,5	Cartagena	Murcia	Región de Murcia	Promoción de aprovechamientos sostenibles de los recursos	Cultivos	No
ACARRACA	Asociación La Carraca	Cesión de uso de las salinas de la Rambla salada	2013	10	Fortuna	Murcia	Región de Murcia	Recuperación de elementos del patrimonio natural y cultural	Riberas y humedales	Sí.Totalmente
ACUDE	Asociación para la Custodia del Territorio y el Desarrollo Sostenible ACUDE	Agua Bendita	2011	2,6	Lorca	Murcia	Región de Murcia	Conservación de especies de fauna	Espacios agrarios	NO
ACUDE	Asociación para la Custodia del Territorio y el Desarrollo Sostenible ACUDE	Albaida	2014	2,1	Cartagena	Murcia	Región de Murcia			Sí.Totalmente
ACUDE	Asociación para la Custodia del Territorio y el Desarrollo Sostenible ACUDE	Alejos	2019	0,3144	Abanilla	Murcia	Región de Murcia			
ACUDE	Asociación para la Custodia del Territorio y el Desarrollo Sostenible ACUDE	Alisilva	2011	0,5	Lorca	Murcia	Región de Murcia	Conservación de la gestión tradicional del territorio	Espacios agrarios	NO
ACUDE	Asociación para la Custodia del Territorio y el Desarrollo Sostenible ACUDE	Andrea	2019	0,1009	Abanilla	Murcia	Región de Murcia			
ACUDE	Asociación para la Custodia del Territorio y el Desarrollo Sostenible ACUDE	Antonio el Molinero	2010	14	Lorca	Murcia	Región de Murcia	Conservación de la gestión tradicional del territorio	Espacios agrarios	NO
ACUDE	Asociación para la Custodia del Territorio y el Desarrollo Sostenible ACUDE	Aurora la Romeriquia	2017	0,3	Molina de Segura	Murcia	Región de Murcia			
ACUDE	Asociación para la Custodia del Territorio y el Desarrollo Sostenible ACUDE	Avellano	2011	0,2	Lorca	Murcia	Región de Murcia	Conservación de la gestión tradicional del territorio	Espacios agrarios	NO
ACUDE	Asociación para la Custodia del Territorio y el Desarrollo Sostenible ACUDE	Azufaifo	2010	0,2	Lorca	Murcia	Región de Murcia	Conservación de la gestión tradicional del territorio	Espacios agrarios	Sí.Totalmente
ACUDE	Asociación para la Custodia del Territorio y el Desarrollo Sostenible ACUDE	Bancal Viejo	2015		Lorca	Murcia	Región de Murcia			
ACUDE	Asociación para la Custodia del Territorio y el Desarrollo Sostenible ACUDE	Barranco de la Mujer	2014		Abanilla	Murcia	Región de Murcia			
ACUDE	Asociación para la Custodia del Territorio y el Desarrollo Sostenible ACUDE	Barranco de los Adanes	2011	13,94	Lorca	Murcia	Región de Murcia	Conservación de especies de fauna	Forestal	NO
ACUDE	Asociación para la Custodia del Territorio y el Desarrollo Sostenible ACUDE	Bio_Lógica	2015	0,6	Cartagena	Murcia	Región de Murcia			
ACUDE	Asociación para la Custodia del Territorio y el Desarrollo Sostenible ACUDE	Biosalud	2010	0,63	Lorca	Murcia	Región de Murcia	Conservación de la gestión tradicional del territorio	Espacios agrarios	NO
ACUDE	Asociación para la Custodia del Territorio y el Desarrollo Sostenible ACUDE	Budey	2014	0,1094	Abanilla	Murcia	Región de Murcia			
ACUDE	Asociación para la Custodia del Territorio y el Desarrollo Sostenible ACUDE	Bureite	2014	0,04	Abanilla	Murcia	Región de Murcia			
ACUDE	Asociación para la Custodia del Territorio y el Desarrollo Sostenible ACUDE	Cabecio la Loma de Muro	2014	0,6	Lorca	Murcia	Región de Murcia			
ACUDE	Asociación para la Custodia del Territorio y el Desarrollo Sostenible ACUDE	Cabezo de la China	2017	3	Alhama de Murcia	Murcia	Región de Murcia			
ACUDE	Asociación para la Custodia del Territorio y el Desarrollo Sostenible ACUDE	Cabezo de la Parra	2012	10	Lorca	Murcia	Región de Murcia			
ACUDE	Asociación para la Custodia del Territorio y el Desarrollo Sostenible ACUDE	Cabezo de los Almendros	2010	2	Lorca	Murcia	Región de Murcia	Conservación de la gestión tradicional del territorio	Espacios agrarios	NO
ACUDE	Asociación para la Custodia del Territorio y el Desarrollo Sostenible ACUDE	Cabezo Lardín	2012	65,62	Lorca	Murcia	Región de Murcia	Conservación de especies de fauna	Forestal	Sí.Totalmente
ACUDE	Asociación para la Custodia del Territorio y el Desarrollo Sostenible ACUDE	Cabezo Trapero	2011	11	Totana	Murcia	Región de Murcia	Conservación de la gestión tradicional del territorio	Forestal	Sí.Totalmente
ACUDE	Asociación para la Custodia del Territorio y el Desarrollo Sostenible ACUDE	Camino Mina de Aguaderas	2013	1,7	Lorca	Murcia	Región de Murcia			
ACUDE	Asociación para la Custodia del Territorio y el Desarrollo Sostenible ACUDE	Campo Abajo	2014	0,4561	Ricote	Murcia	Región de Murcia			Sí.Totalmente
ACUDE	Asociación para la Custodia del Territorio y el Desarrollo Sostenible ACUDE	Campo Coy	2015	14,0892	Caravaca	Murcia	Región de Murcia			
ACUDE	Asociación para la Custodia del Territorio y el Desarrollo Sostenible ACUDE	Campules	2014	0,7	Abanilla	Murcia	Región de Murcia			NO
ACUDE	Asociación para la Custodia del Territorio y el Desarrollo Sostenible ACUDE	Canalica	2011	2,2	Lorca	Murcia	Región de Murcia	Conservación de la gestión tradicional del territorio	Espacios agrarios	NO
ACUDE	Asociación para la Custodia del Territorio y el Desarrollo Sostenible ACUDE	Cantalar	2010	4,26	Lorca	Murcia	Región de Murcia			
ACUDE	Asociación para la Custodia del Territorio y el Desarrollo Sostenible ACUDE	Cantalar II	2010	30,62	Lorca	Murcia	Región de Murcia	Conservación de especies de fauna	Forestal	Sí.Totalmente
ACUDE	Asociación para la Custodia del Territorio y el Desarrollo Sostenible ACUDE	Cañada	2019	0,8363	Abanilla	Murcia	Región de Murcia			
ACUDE	Asociación para la Custodia del Territorio y el Desarrollo Sostenible ACUDE	Cañada de Caravaca	2015		Caravaca	Murcia	Región de Murcia			
ACUDE	Asociación para la Custodia del Territorio y el Desarrollo Sostenible ACUDE	Cañada de la Hierba	2011	2,46	Lorca	Murcia	Región de Murcia	Conservación de especies de fauna	Espacios agrarios	Sí.Totalmente

COD_ENT	ENTIDAD	NOMBRE DEL ACUERDO DE CUSTODIA	AÑO	SUPERFICIE ha	MUNICIPIO	PROVINCIA	C. AUTÓNOMA	OBJETIVO PRINCIPAL	TIPO DE USO DOMINANTE	RED NATURA 2000
ACUDE	Asociación para la Custodia del Territorio y el Desarrollo Sostenible ACUDE	Cañada Hermosa	2011	0,22	Murcia	Murcia	Región de Murcia	Conservación de la gestión tradicional del territorio	Espacios agrarios	NO
ACUDE	Asociación para la Custodia del Territorio y el Desarrollo Sostenible ACUDE	Cañada Salas	2018	0,275	Aledo	Murcia	Región de Murcia			
ACUDE	Asociación para la Custodia del Territorio y el Desarrollo Sostenible ACUDE	Caracoles	2019	0,6706	Abanilla	Murcia	Región de Murcia			
ACUDE	Asociación para la Custodia del Territorio y el Desarrollo Sostenible ACUDE	Carboneras	2015		Lorca	Murcia	Región de Murcia			
ACUDE	Asociación para la Custodia del Territorio y el Desarrollo Sostenible ACUDE	Carboneras II	2015		Lorca	Murcia	Región de Murcia			
ACUDE	Asociación para la Custodia del Territorio y el Desarrollo Sostenible ACUDE	Casa Cano	2011	420,2	Lorca	Murcia	Región de Murcia	Conservación de especies de fauna	Forestal	Sí.Totalmente
ACUDE	Asociación para la Custodia del Territorio y el Desarrollo Sostenible ACUDE	Casa Colorá	2013	4	Lorca	Murcia	Región de Murcia			
ACUDE	Asociación para la Custodia del Territorio y el Desarrollo Sostenible ACUDE	Casa de la Maravilla	2011	1,67	Lorca	Murcia	Región de Murcia	Conservación de la gestión tradicional del territorio	Espacios agrarios	NO
ACUDE	Asociación para la Custodia del Territorio y el Desarrollo Sostenible ACUDE	Casa de los Dioses	2010	7,89	Lorca	Murcia	Región de Murcia	Conservación de especies de fauna	Forestal	Sí.Totalmente
ACUDE	Asociación para la Custodia del Territorio y el Desarrollo Sostenible ACUDE	Casa de los Dioses II	2011	10	Lorca	Murcia	Región de Murcia	Conservación de especies de fauna	Forestal	Sí.Totalmente
ACUDE	Asociación para la Custodia del Territorio y el Desarrollo Sostenible ACUDE	Casa de los Mudos	2010	1,6	Lorca	Murcia	Región de Murcia	Conservación de especies de fauna	Forestal	Sí.Totalmente
ACUDE	Asociación para la Custodia del Territorio y el Desarrollo Sostenible ACUDE	Casa del Parador	2015	95	Lorca	Murcia	Región de Murcia			
ACUDE	Asociación para la Custodia del Territorio y el Desarrollo Sostenible ACUDE	Casa del Pino	2015	2,1377	Cieza	Murcia	Región de Murcia			
ACUDE	Asociación para la Custodia del Territorio y el Desarrollo Sostenible ACUDE	Casa Esteban	2014	0,8918	Jumilla	Murcia	Región de Murcia			Sí.Totalmente
ACUDE	Asociación para la Custodia del Territorio y el Desarrollo Sostenible ACUDE	Casa Garay	2017	0,12	Murcia	Murcia	Región de Murcia			
ACUDE	Asociación para la Custodia del Territorio y el Desarrollo Sostenible ACUDE	Casa Jara	2015		Lorca	Murcia	Región de Murcia			
ACUDE	Asociación para la Custodia del Territorio y el Desarrollo Sostenible ACUDE	Casa Juan	2012	0,95	Lorca	Murcia	Región de Murcia	Conservación de la gestión tradicional del territorio	Espacios agrarios	NO
ACUDE	Asociación para la Custodia del Territorio y el Desarrollo Sostenible ACUDE	Casa las Jordanas	2015	0,1	Cartagena	Murcia	Región de Murcia			
ACUDE	Asociación para la Custodia del Territorio y el Desarrollo Sostenible ACUDE	Casa lo Alto	2011	117,41	Lorca	Murcia	Región de Murcia	Conservación de especies de fauna	Forestal	Sí.Totalmente
ACUDE	Asociación para la Custodia del Territorio y el Desarrollo Sostenible ACUDE	Casa los Álvarez	2011	0,12	Murcia	Murcia	Región de Murcia	Conservación de la gestión tradicional del territorio	Espacios agrarios	NO
ACUDE	Asociación para la Custodia del Territorio y el Desarrollo Sostenible ACUDE	Casa Perichar	2015	20,2701	Caravaca	Murcia	Región de Murcia			
ACUDE	Asociación para la Custodia del Territorio y el Desarrollo Sostenible ACUDE	Casa Tortuga	2013	0,09	Águilas	Murcia	Región de Murcia			
ACUDE	Asociación para la Custodia del Territorio y el Desarrollo Sostenible ACUDE	Casa Ventura	2014	4,87	Cartagena	Murcia	Región de Murcia			Sí.Totalmente
ACUDE	Asociación para la Custodia del Territorio y el Desarrollo Sostenible ACUDE	Casa Vieja	2019	0,6639	Abanilla	Murcia	Región de Murcia			
ACUDE	Asociación para la Custodia del Territorio y el Desarrollo Sostenible ACUDE	Casas de la Bodega	2012	11	Águilas	Murcia	Región de Murcia	Conservación de especies de fauna		NO
ACUDE	Asociación para la Custodia del Territorio y el Desarrollo Sostenible ACUDE	Caseta	2019	1,0968	Abanilla	Murcia	Región de Murcia			
ACUDE	Asociación para la Custodia del Territorio y el Desarrollo Sostenible ACUDE	Castillejo	2019	0,1807	Abanilla	Murcia	Región de Murcia			
ACUDE	Asociación para la Custodia del Territorio y el Desarrollo Sostenible ACUDE	Castillejo de Abajo	2019	0,0982	Abanilla	Murcia	Región de Murcia			
ACUDE	Asociación para la Custodia del Territorio y el Desarrollo Sostenible ACUDE	Castillejo de Arriba	2019	0,2657	Abanilla	Murcia	Región de Murcia			
ACUDE	Asociación para la Custodia del Territorio y el Desarrollo Sostenible ACUDE	Cementerio	2019	0,2904	Abanilla	Murcia	Región de Murcia			
ACUDE	Asociación para la Custodia del Territorio y el Desarrollo Sostenible ACUDE	Cercón	2015		Lorca	Murcia	Región de Murcia			
ACUDE	Asociación para la Custodia del Territorio y el Desarrollo Sostenible ACUDE	Chauki	2010	0,2	Alhama de Murcia	Murcia	Región de Murcia	Conservación de la gestión tradicional del territorio	Espacios agrarios	NO
ACUDE	Asociación para la Custodia del Territorio y el Desarrollo Sostenible ACUDE	Chuecos de Abajo	2011	190	Águilas	Murcia	Región de Murcia	Conservación de especies de fauna		Sí.Totalmente
ACUDE	Asociación para la Custodia del Territorio y el Desarrollo Sostenible ACUDE	Collado Llanta	2015	3,4004	Cehegín	Murcia	Región de Murcia			
ACUDE	Asociación para la Custodia del Territorio y el Desarrollo Sostenible ACUDE	Cortijo Carrasco	2011	1,8	Lorca	Murcia	Región de Murcia	Conservación de especies de fauna	Forestal	NO
ACUDE	Asociación para la Custodia del Territorio y el Desarrollo Sostenible ACUDE	Cortijo de los Olivos	2010	1,7	Lorca	Murcia	Región de Murcia	Conservación de la gestión tradicional del territorio	Espacios agrarios	Sí.Totalmente
ACUDE	Asociación para la Custodia del Territorio y el Desarrollo Sostenible ACUDE	Cristóbal El Tirita	2014	1	Lorca	Murcia	Región de Murcia			NO

COD_ENT	ENTIDAD	NOMBRE DEL ACUERDO DE CUSTODIA	AÑO	SUPERFICIE ha	MUNICIPIO	PROVINCIA	C. AUTÓNOMA	OBJETIVO PRINCIPAL	TIPO DE USO DOMINANTE	RED NATURA 2000
ACUDE	Asociación para la Custodia del Territorio y el Desarrollo Sostenible ACUDE	Cuesta de la Espada	2019	0,585	Abanilla	Murcia	Región de Murcia			
ACUDE	Asociación para la Custodia del Territorio y el Desarrollo Sostenible ACUDE	Cueva del Pico	2012	2	Lorca	Murcia	Región de Murcia			
ACUDE	Asociación para la Custodia del Territorio y el Desarrollo Sostenible ACUDE	Cuyalbe	2014	4,555	Abanilla	Murcia	Región de Murcia			
ACUDE	Asociación para la Custodia del Territorio y el Desarrollo Sostenible ACUDE	David	2019	0,1665	Abanilla	Murcia	Región de Murcia			
ACUDE	Asociación para la Custodia del Territorio y el Desarrollo Sostenible ACUDE	Del Tío Bartolomé	2012	0,237	Lorca	Murcia	Región de Murcia			
ACUDE	Asociación para la Custodia del Territorio y el Desarrollo Sostenible ACUDE	Diego Teodoro	2019	0,6459	Abanilla	Murcia	Región de Murcia			
ACUDE	Asociación para la Custodia del Territorio y el Desarrollo Sostenible ACUDE	Diego Teodoro	2019	0,0552	Abanilla	Murcia	Región de Murcia			
ACUDE	Asociación para la Custodia del Territorio y el Desarrollo Sostenible ACUDE	Domaine du Hibou	2014	3,644	Abanilla	Murcia	Región de Murcia			
ACUDE	Asociación para la Custodia del Territorio y el Desarrollo Sostenible ACUDE	Don Valentín	2019	0,2507	Abanilla	Murcia	Región de Murcia			
ACUDE	Asociación para la Custodia del Territorio y el Desarrollo Sostenible ACUDE	Donde el Viento se Calma al Llegar	2018	0,5502	Mazarrón	Murcia	Región de Murcia			
ACUDE	Asociación para la Custodia del Territorio y el Desarrollo Sostenible ACUDE	El Abuelo José	2015	1,58	Abanilla	Murcia	Región de Murcia			
ACUDE	Asociación para la Custodia del Territorio y el Desarrollo Sostenible ACUDE	El Acebuche	2010	34	Lorca	Murcia	Región de Murcia	Conservación de especies de fauna	Espacios agrarios	Sí.Totalmente
ACUDE	Asociación para la Custodia del Territorio y el Desarrollo Sostenible ACUDE	El Acebuche II	2010	0,45	Alhama de Murcia	Murcia	Región de Murcia	Conservación de la gestión tradicional del territorio	Espacios agrarios	NO
ACUDE	Asociación para la Custodia del Territorio y el Desarrollo Sostenible ACUDE	El Algarrobo	2014	4,246	Abanilla	Murcia	Región de Murcia			Sí.Totalmente
ACUDE	Asociación para la Custodia del Territorio y el Desarrollo Sostenible ACUDE	El Algarrobo	2012	0,5	Lorca	Murcia	Región de Murcia	Conservación de especies de fauna	Forestal	Sí.Totalmente
ACUDE	Asociación para la Custodia del Territorio y el Desarrollo Sostenible ACUDE	El Almorchón de Cardona	2011	160	Lorca	Murcia	Región de Murcia	Conservación de especies de fauna	Forestal	NO
ACUDE	Asociación para la Custodia del Territorio y el Desarrollo Sostenible ACUDE	El Alto	2014	39,617	Abanilla	Murcia	Región de Murcia			Sí.Parcialmente
ACUDE	Asociación para la Custodia del Territorio y el Desarrollo Sostenible ACUDE	El Balcón	2019	0,0191	Abanilla	Murcia	Región de Murcia			
ACUDE	Asociación para la Custodia del Territorio y el Desarrollo Sostenible ACUDE	El Bancal	2013	0,07	Águilas	Murcia	Región de Murcia			
ACUDE	Asociación para la Custodia del Territorio y el Desarrollo Sostenible ACUDE	El Barranco de las Barbas	2011	2	Lorca	Murcia	Región de Murcia			
ACUDE	Asociación para la Custodia del Territorio y el Desarrollo Sostenible ACUDE	El Barranco de los Olmos	2011	19	Lorca	Murcia	Región de Murcia	Conservación de especies de fauna	Forestal	Sí.Totalmente
ACUDE	Asociación para la Custodia del Territorio y el Desarrollo Sostenible ACUDE	El Barranco Hundío	2010	4	Lorca	Murcia	Región de Murcia	Conservación de especies de fauna	Forestal	Sí.Totalmente
ACUDE	Asociación para la Custodia del Territorio y el Desarrollo Sostenible ACUDE	El Borrico	2015	0,3	Alguazas	Murcia	Región de Murcia			
ACUDE	Asociación para la Custodia del Territorio y el Desarrollo Sostenible ACUDE	El Campico	2017	9,3	Lorca	Murcia	Región de Murcia			
ACUDE	Asociación para la Custodia del Territorio y el Desarrollo Sostenible ACUDE	El Canadillo	2014	0,4	Cieza	Murcia	Región de Murcia			NO
ACUDE	Asociación para la Custodia del Territorio y el Desarrollo Sostenible ACUDE	El Canaillo	2011	0,46	Cieza	Murcia	Región de Murcia	Conservación de la gestión tradicional del territorio	Espacios agrarios	NO
ACUDE	Asociación para la Custodia del Territorio y el Desarrollo Sostenible ACUDE	El Castillejo	2013	0,4918	Abanilla	Murcia	Región de Murcia			
ACUDE	Asociación para la Custodia del Territorio y el Desarrollo Sostenible ACUDE	El Cerro	2018	0,2427	Aledo	Murcia	Región de Murcia			
ACUDE	Asociación para la Custodia del Territorio y el Desarrollo Sostenible ACUDE	El Cerro de la Venta	2015	20	Lorca	Murcia	Región de Murcia			
ACUDE	Asociación para la Custodia del Territorio y el Desarrollo Sostenible ACUDE	El Chorrillo de la Rambla	2019	0,0907	Fortuna	Murcia	Región de Murcia			
ACUDE	Asociación para la Custodia del Territorio y el Desarrollo Sostenible ACUDE	El Churrusco	2012	1,27	Abanilla	Murcia	Región de Murcia	Conservación de especies de fauna		NO
ACUDE	Asociación para la Custodia del Territorio y el Desarrollo Sostenible ACUDE	El Collado	2010	10,45	Lorca	Murcia	Región de Murcia	Conservación de especies de fauna	Forestal	Sí.Totalmente
ACUDE	Asociación para la Custodia del Territorio y el Desarrollo Sostenible ACUDE	El Collado de Campo López II	2011	3	Lorca	Murcia	Región de Murcia	Conservación de especies de fauna	Espacios agrarios	Sí.Totalmente
ACUDE	Asociación para la Custodia del Territorio y el Desarrollo Sostenible ACUDE	El Colorao	2010	260	Lorca	Murcia	Región de Murcia	Conservación de especies de fauna	Forestal	Sí.Totalmente
ACUDE	Asociación para la Custodia del Territorio y el Desarrollo Sostenible ACUDE	El Coto de Donato	2011	397	Águilas	Murcia	Región de Murcia	Conservación de especies de fauna	Forestal	NO
ACUDE	Asociación para la Custodia del Territorio y el Desarrollo Sostenible ACUDE	El Depósito	2011	1,5	Lorca	Murcia	Región de Murcia	Conservación de la gestión tradicional del territorio	Espacios agrarios	Sí.Totalmente
ACUDE	Asociación para la Custodia del Territorio y el Desarrollo Sostenible ACUDE	El Estrecho	2014	0,88	Abanilla	Murcia	Región de Murcia			NO
ACUDE	Asociación para la Custodia del Territorio y el Desarrollo Sostenible ACUDE	El Garro	2019	0,1914	Abanilla	Murcia	Región de Murcia			

COD_ENT	ENTIDAD	NOMBRE DEL ACUERDO DE CUSTODIA	AÑO	SUPERFICIE ha	MUNICIPIO	PROVINCIA	C. AUTÓNOMA	OBJETIVO PRINCIPAL	TIPO DE USO DOMINANTE	RED NATURA 2000
ACUDE	Asociación para la Custodia del Territorio y el Desarrollo Sostenible ACUDE	El Gavilán	2014	0,6754	Cartagena	Murcia	Región de Murcia			
ACUDE	Asociación para la Custodia del Territorio y el Desarrollo Sostenible ACUDE	El Hechicero	2014	1,6	Abanilla	Murcia	Región de Murcia			Sí.Totalmente
ACUDE	Asociación para la Custodia del Territorio y el Desarrollo Sostenible ACUDE	El Jarea	2011	0,1877	Abanilla	Murcia	Región de Murcia			
ACUDE	Asociación para la Custodia del Territorio y el Desarrollo Sostenible ACUDE	El Jarea I	2011	0,12	Abanilla	Murcia	Región de Murcia	Conservación de la gestión tradicional del territorio	Espacios agrarios	NO
ACUDE	Asociación para la Custodia del Territorio y el Desarrollo Sostenible ACUDE	El Lalo	2019	0,2859	Abanilla	Murcia	Región de Murcia			
ACUDE	Asociación para la Custodia del Territorio y el Desarrollo Sostenible ACUDE	El Lavajo	2011	2	Lorca	Murcia	Región de Murcia	Conservación de especies de fauna	Forestal	NO
ACUDE	Asociación para la Custodia del Territorio y el Desarrollo Sostenible ACUDE	El Lazareto	2014	2,1	Abanilla	Murcia	Región de Murcia			NO
ACUDE	Asociación para la Custodia del Territorio y el Desarrollo Sostenible ACUDE	El Madroñal	2012	24	Lorca	Murcia	Región de Murcia	Conservación de especies de fauna		
ACUDE	Asociación para la Custodia del Territorio y el Desarrollo Sostenible ACUDE	El Madroñal II	2012	23	Lorca	Murcia	Región de Murcia	Conservación de especies de fauna		Sí.Totalmente
ACUDE	Asociación para la Custodia del Territorio y el Desarrollo Sostenible ACUDE	El Margen	2014	0,0881	Abanilla	Murcia	Región de Murcia			Sí.Parcialmente
ACUDE	Asociación para la Custodia del Territorio y el Desarrollo Sostenible ACUDE	El Margen II	2014	0,0901	Abanilla	Murcia	Región de Murcia			NO
ACUDE	Asociación para la Custodia del Territorio y el Desarrollo Sostenible ACUDE	El Mesillo	2011	2	Lorca	Murcia	Región de Murcia	Conservación de especies de fauna	Espacios agrarios	Sí.Totalmente
ACUDE	Asociación para la Custodia del Territorio y el Desarrollo Sostenible ACUDE	El Mojón Verde	2015	3,2	Ojós-Ricote	Murcia	Región de Murcia			
ACUDE	Asociación para la Custodia del Territorio y el Desarrollo Sostenible ACUDE	El Olivar	2014	0,1715	Abanilla	Murcia	Región de Murcia			NO
ACUDE	Asociación para la Custodia del Territorio y el Desarrollo Sostenible ACUDE	El Pajarero de Abajo	2012	37	Moratala	Murcia	Región de Murcia	Conservación de hábitats		NO
ACUDE	Asociación para la Custodia del Territorio y el Desarrollo Sostenible ACUDE	El Pandero	2014	1,87	Abanilla	Murcia	Región de Murcia			Sí.Totalmente
ACUDE	Asociación para la Custodia del Territorio y el Desarrollo Sostenible ACUDE	El Paraíso	2019	0,5	Lorca	Murcia	Región de Murcia			
ACUDE	Asociación para la Custodia del Territorio y el Desarrollo Sostenible ACUDE	El Pinar	2019	0,0495	Abanilla	Murcia	Región de Murcia			
ACUDE	Asociación para la Custodia del Territorio y el Desarrollo Sostenible ACUDE	El Pino	2012	3	Lorca	Murcia	Región de Murcia	Conservación de especies de fauna	Forestal	Sí.Totalmente
ACUDE	Asociación para la Custodia del Territorio y el Desarrollo Sostenible ACUDE	El Plano	2010	0,6	Caravaca de la Cruz	Murcia	Región de Murcia	Conservación de la gestión tradicional del territorio	Espacios agrarios	NO
ACUDE	Asociación para la Custodia del Territorio y el Desarrollo Sostenible ACUDE	El Pocico	2018	55	Murcia	Murcia	Región de Murcia			
ACUDE	Asociación para la Custodia del Territorio y el Desarrollo Sostenible ACUDE	El Poste	2014	0,8685	Abanilla	Murcia	Región de Murcia			Sí.Totalmente
ACUDE	Asociación para la Custodia del Territorio y el Desarrollo Sostenible ACUDE	El Prado	2015	22	Jumilla	Murcia	Región de Murcia			
ACUDE	Asociación para la Custodia del Territorio y el Desarrollo Sostenible ACUDE	El Puacico	2019	0,1621	Fortuna	Murcia	Región de Murcia			
ACUDE	Asociación para la Custodia del Territorio y el Desarrollo Sostenible ACUDE	El Repechao	2012	0,65	Lorca	Murcia	Región de Murcia	Conservación de la gestión tradicional del territorio	Espacios agrarios	NO
ACUDE	Asociación para la Custodia del Territorio y el Desarrollo Sostenible ACUDE	El Riada	2013	0,0548	Murcia	Murcia	Región de Murcia			
ACUDE	Asociación para la Custodia del Territorio y el Desarrollo Sostenible ACUDE	El Rincón	2019	0,0801	Abanilla	Murcia	Región de Murcia			
ACUDE	Asociación para la Custodia del Territorio y el Desarrollo Sostenible ACUDE	El Rincón	2019	0,2084	Abanilla	Murcia	Región de Murcia			
ACUDE	Asociación para la Custodia del Territorio y el Desarrollo Sostenible ACUDE	El Rincón de la Cueva	2019	0,2056	Fortuna	Murcia	Región de Murcia			
ACUDE	Asociación para la Custodia del Territorio y el Desarrollo Sostenible ACUDE	El Secarral	2011	0,44	Ricote	Murcia	Región de Murcia	Conservación de la gestión tradicional del territorio	Espacios agrarios	NO
ACUDE	Asociación para la Custodia del Territorio y el Desarrollo Sostenible ACUDE	El Siete	2011	5	Lorca	Murcia	Región de Murcia	Conservación de la gestión tradicional del territorio	Espacios agrarios	NO
ACUDE	Asociación para la Custodia del Territorio y el Desarrollo Sostenible ACUDE	El Siscal	2012	65,39	Lorca	Murcia	Región de Murcia	Conservación de especies de fauna		Sí.Totalmente
ACUDE	Asociación para la Custodia del Territorio y el Desarrollo Sostenible ACUDE	El Solar	2016	0,1	San Pedro del Pinatar	Murcia	Región de Murcia			
ACUDE	Asociación para la Custodia del Territorio y el Desarrollo Sostenible ACUDE	El Tarayal	2014	0,14	Molina de Segura	Murcia	Región de Murcia			Sí.Totalmente
ACUDE	Asociación para la Custodia del Territorio y el Desarrollo Sostenible ACUDE	El Zapatorras	2014	0,0505	Abanilla	Murcia	Región de Murcia			
ACUDE	Asociación para la Custodia del Territorio y el Desarrollo Sostenible ACUDE	Ermida de los Carrascos	2013	19,27	Lorca	Murcia	Región de Murcia			
ACUDE	Asociación para la Custodia del Territorio y el Desarrollo Sostenible ACUDE	Escobar Carrasco	2010	1	Lorca	Murcia	Región de Murcia	Conservación de la gestión tradicional del territorio	Espacios agrarios	NO
ACUDE	Asociación para la Custodia del Territorio y el Desarrollo Sostenible ACUDE	Estercolada	2015		Lorca	Murcia	Región de Murcia			

COD_ENT	ENTIDAD	NOMBRE DEL ACUERDO DE CUSTODIA	AÑO	SUPERFICIE ha	MUNICIPIO	PROVINCIA	C. AUTÓNOMA	OBJETIVO PRINCIPAL	TIPO DE USO DOMINANTE	RED NATURA 2000
ACUDE	Asociación para la Custodia del Territorio y el Desarrollo Sostenible ACUDE	Finca Cabezo de las Piedras	2010	0,32	Aledo	Murcia	Región de Murcia	Conservación de la gestión tradicional del territorio	Espacios agrarios	NO
ACUDE	Asociación para la Custodia del Territorio y el Desarrollo Sostenible ACUDE	Finca Camposana	2014	3,97	Cartagena	Murcia	Región de Murcia			Sí.Totalmente
ACUDE	Asociación para la Custodia del Territorio y el Desarrollo Sostenible ACUDE	Finca Carrasco	2019	3	Alhama de Murcia	Murcia	Región de Murcia			
ACUDE	Asociación para la Custodia del Territorio y el Desarrollo Sostenible ACUDE	Finca de Juan Pérez	2011	30,7	Lorca	Murcia	Región de Murcia	Conservación de especies de fauna	Forestal	Sí.Totalmente
ACUDE	Asociación para la Custodia del Territorio y el Desarrollo Sostenible ACUDE	Finca el Artero	2012	1	Lorca	Murcia	Región de Murcia	Conservación de la gestión tradicional del territorio	Espacios agrarios	NO
ACUDE	Asociación para la Custodia del Territorio y el Desarrollo Sostenible ACUDE	Finca el Artero II	2012	3	Lorca	Murcia	Región de Murcia	Conservación de la gestión tradicional del territorio	Espacios agrarios	NO
ACUDE	Asociación para la Custodia del Territorio y el Desarrollo Sostenible ACUDE	Finca El Rubio	2019	0,1188	Fortuna	Murcia	Región de Murcia			
ACUDE	Asociación para la Custodia del Territorio y el Desarrollo Sostenible ACUDE	Finca Eusebio	2011	7	Lorca	Murcia	Región de Murcia	Conservación de especies de fauna	Forestal	Sí.Totalmente
ACUDE	Asociación para la Custodia del Territorio y el Desarrollo Sostenible ACUDE	Finca la Cañadica	2010	0,5	Aledo	Murcia	Región de Murcia	Conservación de la gestión tradicional del territorio	Espacios agrarios	NO
ACUDE	Asociación para la Custodia del Territorio y el Desarrollo Sostenible ACUDE	Finca las Cuestas	2012	50	Lorca	Murcia	Región de Murcia	Conservación de especies de fauna	Forestal	Sí.Totalmente
ACUDE	Asociación para la Custodia del Territorio y el Desarrollo Sostenible ACUDE	Finca las Madrigueras	2014	10	Águilas	Murcia	Región de Murcia			Sí.Totalmente
ACUDE	Asociación para la Custodia del Territorio y el Desarrollo Sostenible ACUDE	Finca los Adanes	2012	6	Lorca	Murcia	Región de Murcia	Conservación de especies de fauna	Forestal	Sí.Totalmente
ACUDE	Asociación para la Custodia del Territorio y el Desarrollo Sostenible ACUDE	Finca los Albaricoqueros	2010	24	Totana	Murcia	Región de Murcia	Conservación de la gestión tradicional del territorio	Espacios agrarios	Sí.Totalmente
ACUDE	Asociación para la Custodia del Territorio y el Desarrollo Sostenible ACUDE	Finca los Médez II	2012	1,3	Lorca	Murcia	Región de Murcia	Conservación de especies de fauna		Sí.Totalmente
ACUDE	Asociación para la Custodia del Territorio y el Desarrollo Sostenible ACUDE	Finca los Méndez	2012	7	Lorca	Murcia	Región de Murcia			
ACUDE	Asociación para la Custodia del Territorio y el Desarrollo Sostenible ACUDE	Finca Marisol	2014	0,6	Lorca	Murcia	Región de Murcia			
ACUDE	Asociación para la Custodia del Territorio y el Desarrollo Sostenible ACUDE	Finca Montealegre	2014	268	Lorca	Murcia	Región de Murcia			Sí.Totalmente
ACUDE	Asociación para la Custodia del Territorio y el Desarrollo Sostenible ACUDE	Finca Oreneta	2011	3,6	Lorca	Murcia	Región de Murcia	Conservación de especies de fauna	Forestal	Sí.Totalmente
ACUDE	Asociación para la Custodia del Territorio y el Desarrollo Sostenible ACUDE	Finca Pelailla	2019	0,3775	Fortuna	Murcia	Región de Murcia			
ACUDE	Asociación para la Custodia del Territorio y el Desarrollo Sostenible ACUDE	Finca Penasa	2012	8	Lorca	Murcia	Región de Murcia	Conservación de especies de fauna		Sí.Totalmente
ACUDE	Asociación para la Custodia del Territorio y el Desarrollo Sostenible ACUDE	Finca Peña	2019	0,3763	Abanilla	Murcia	Región de Murcia			
ACUDE	Asociación para la Custodia del Territorio y el Desarrollo Sostenible ACUDE	Finca Serrana	2014	3,354	Cartagena	Murcia	Región de Murcia			Sí.Totalmente
ACUDE	Asociación para la Custodia del Territorio y el Desarrollo Sostenible ACUDE	Finca Sierra Furst	2014	52,24	Lorca	Murcia	Región de Murcia			NO
ACUDE	Asociación para la Custodia del Territorio y el Desarrollo Sostenible ACUDE	Finca Torrecillas Eco Retreat	2016	100		Murcia	Región de Murcia			
ACUDE	Asociación para la Custodia del Territorio y el Desarrollo Sostenible ACUDE	Finca Ursula y Gabriella	2014	46,12	Lorca	Murcia	Región de Murcia			NO
ACUDE	Asociación para la Custodia del Territorio y el Desarrollo Sostenible ACUDE	Finca Valero	2017	3	Alhama de Murcia	Murcia	Región de Murcia			
ACUDE	Asociación para la Custodia del Territorio y el Desarrollo Sostenible ACUDE	Finca Xilema	2011	0,7	Cartagena	Murcia	Región de Murcia	Conservación de la gestión tradicional del territorio	Espacios agrarios	NO
ACUDE	Asociación para la Custodia del Territorio y el Desarrollo Sostenible ACUDE	Francisca Perea	2019	2,6939	Abanilla	Murcia	Región de Murcia			
ACUDE	Asociación para la Custodia del Territorio y el Desarrollo Sostenible ACUDE	Fuente las Cañas	2019	0,12	Abanilla	Murcia	Región de Murcia			
ACUDE	Asociación para la Custodia del Territorio y el Desarrollo Sostenible ACUDE	Fuente Oscura	2010	18,95	Lorca	Murcia	Región de Murcia	Conservación de especies de fauna	Forestal	Sí.Totalmente
ACUDE	Asociación para la Custodia del Territorio y el Desarrollo Sostenible ACUDE	Fuente Seca	2012	1,4	Abanilla	Murcia	Región de Murcia	Conservación de especies de fauna	Forestal	NO
ACUDE	Asociación para la Custodia del Territorio y el Desarrollo Sostenible ACUDE	Guardacorrales	2010	1,7	Lorca	Murcia	Región de Murcia	Conservación de la gestión tradicional del territorio	Espacios agrarios	NO
ACUDE	Asociación para la Custodia del Territorio y el Desarrollo Sostenible ACUDE	Hermanos Mateo	2014	3	Lorca	Murcia	Región de Murcia			NO
ACUDE	Asociación para la Custodia del Territorio y el Desarrollo Sostenible ACUDE	Hondos de la Rambla	2019	0,2607	Fortuna	Murcia	Región de Murcia			
ACUDE	Asociación para la Custodia del Territorio y el Desarrollo Sostenible ACUDE	Hondos de la Tía María Adrián	2019	0,162	Fortuna	Murcia	Región de Murcia			
ACUDE	Asociación para la Custodia del Territorio y el Desarrollo Sostenible ACUDE	Huerta las Canales	2015	8,9438	Puerto Lumbreras	Murcia	Región de Murcia			

COD_ENT	ENTIDAD	NOMBRE DEL ACUERDO DE CUSTODIA	AÑO	SUPERFICIE ha	MUNICIPIO	PROVINCIA	C. AUTÓNOMA	OBJETIVO PRINCIPAL	TIPO DE USO DOMINANTE	RED NATURA 2000
ACUDE	Asociación para la Custodia del Territorio y el Desarrollo Sostenible ACUDE	Huerto	2015	0,9777	Lorca	Murcia	Región de Murcia			
ACUDE	Asociación para la Custodia del Territorio y el Desarrollo Sostenible ACUDE	Huerto de los Olivos	2012	1,2	Lorca	Murcia	Región de Murcia			
ACUDE	Asociación para la Custodia del Territorio y el Desarrollo Sostenible ACUDE	Huerto de Tío Torció	2011	0,51	Murcia	Murcia	Región de Murcia	Conservación de la gestión tradicional del territorio	Espacios agrarios	NO
ACUDE	Asociación para la Custodia del Territorio y el Desarrollo Sostenible ACUDE	Huerto del Tío José Perillo	2010	0,25	Alhama de Murcia	Murcia	Región de Murcia	Conservación de la gestión tradicional del territorio	Espacios agrarios	NO
ACUDE	Asociación para la Custodia del Territorio y el Desarrollo Sostenible ACUDE	Huerto Ginés Carlos	2011	1,22	Totana	Murcia	Región de Murcia	Conservación de la gestión tradicional del territorio	Espacios agrarios	NO
ACUDE	Asociación para la Custodia del Territorio y el Desarrollo Sostenible ACUDE	Huerto Magdalena Carlos	2011	1,16	Totana	Murcia	Región de Murcia	Conservación de la gestión tradicional del territorio	Espacios agrarios	NO
ACUDE	Asociación para la Custodia del Territorio y el Desarrollo Sostenible ACUDE	Huerto Naia	2016	0,2	Lorquí	Murcia	Región de Murcia			
ACUDE	Asociación para la Custodia del Territorio y el Desarrollo Sostenible ACUDE	Huerto Ramona Carlos	2011	1,15	Totana	Murcia	Región de Murcia	Conservación de la gestión tradicional del territorio	Espacios agrarios	NO
ACUDE	Asociación para la Custodia del Territorio y el Desarrollo Sostenible ACUDE	Jara	2015		Lorca	Murcia	Región de Murcia			
ACUDE	Asociación para la Custodia del Territorio y el Desarrollo Sostenible ACUDE	Juan	2019	0,1653	Abanilla	Murcia	Región de Murcia			
ACUDE	Asociación para la Custodia del Territorio y el Desarrollo Sostenible ACUDE	La Abuela	2019	0,1362	Abanilla	Murcia	Región de Murcia			
ACUDE	Asociación para la Custodia del Territorio y el Desarrollo Sostenible ACUDE	La Albaida II	2011	4	Lorca	Murcia	Región de Murcia	Conservación de especies de fauna	Forestal	Sí.Totalmente
ACUDE	Asociación para la Custodia del Territorio y el Desarrollo Sostenible ACUDE	La Alcanara	2014	214	Alhama de Murcia	Murcia	Región de Murcia			
ACUDE	Asociación para la Custodia del Territorio y el Desarrollo Sostenible ACUDE	La Alzabara	2014	0,2551	Cartagena	Murcia	Región de Murcia			
ACUDE	Asociación para la Custodia del Territorio y el Desarrollo Sostenible ACUDE	La Arboleja de Daniela	2019	0,2906	Fortuna	Murcia	Región de Murcia			
ACUDE	Asociación para la Custodia del Territorio y el Desarrollo Sostenible ACUDE	La Arqueta	2014	0,0811	Abanilla	Murcia	Región de Murcia			
ACUDE	Asociación para la Custodia del Territorio y el Desarrollo Sostenible ACUDE	La Bajada	2019	0,0133	Abanilla	Murcia	Región de Murcia			
ACUDE	Asociación para la Custodia del Territorio y el Desarrollo Sostenible ACUDE	La Bernarda	2014	2,3	Lorca	Murcia	Región de Murcia			Sí.Totalmente
ACUDE	Asociación para la Custodia del Territorio y el Desarrollo Sostenible ACUDE	La Bola	2014	1,84	Abanilla	Murcia	Región de Murcia			NO
ACUDE	Asociación para la Custodia del Territorio y el Desarrollo Sostenible ACUDE	La Cañá	2019	0,1946	Abanilla	Murcia	Región de Murcia			
ACUDE	Asociación para la Custodia del Territorio y el Desarrollo Sostenible ACUDE	La Cañada	2019	1,9439	Abanilla	Murcia	Región de Murcia			
ACUDE	Asociación para la Custodia del Territorio y el Desarrollo Sostenible ACUDE	La Cañada	2014	3,26	Abanilla	Murcia	Región de Murcia			NO
ACUDE	Asociación para la Custodia del Territorio y el Desarrollo Sostenible ACUDE	La Cañada de la Cuesta de las Raíces	2019	0,6893	Abanilla	Murcia	Región de Murcia			
ACUDE	Asociación para la Custodia del Territorio y el Desarrollo Sostenible ACUDE	La Carrasquilla	2013	3,6	Lorca	Murcia	Región de Murcia			
ACUDE	Asociación para la Custodia del Territorio y el Desarrollo Sostenible ACUDE	La Carrasquilla	2018	53	Totana	Murcia	Región de Murcia			
ACUDE	Asociación para la Custodia del Territorio y el Desarrollo Sostenible ACUDE	La Casa del Pino	2014	14,8	Lorca	Murcia	Región de Murcia			NO
ACUDE	Asociación para la Custodia del Territorio y el Desarrollo Sostenible ACUDE	La Casa Tejá	2019	0,2	Cartagena	Murcia	Región de Murcia			
ACUDE	Asociación para la Custodia del Territorio y el Desarrollo Sostenible ACUDE	La Casica	2019	1,2595	Abanilla	Murcia	Región de Murcia			
ACUDE	Asociación para la Custodia del Territorio y el Desarrollo Sostenible ACUDE	La Casica Vieja	2010	0,5	Lorca	Murcia	Región de Murcia	Conservación de especies de fauna	Espacios agrarios	NO
ACUDE	Asociación para la Custodia del Territorio y el Desarrollo Sostenible ACUDE	La Chava	2013	0,16	Murcia	Murcia	Región de Murcia			
ACUDE	Asociación para la Custodia del Territorio y el Desarrollo Sostenible ACUDE	La Cieca	2014	0,8	Abanilla	Murcia	Región de Murcia			Sí.Totalmente
ACUDE	Asociación para la Custodia del Territorio y el Desarrollo Sostenible ACUDE	La Corredera	2011	0,89	Cieza	Murcia	Región de Murcia	Conservación de la gestión tradicional del territorio	Espacios agrarios	NO
ACUDE	Asociación para la Custodia del Territorio y el Desarrollo Sostenible ACUDE	La Cueva	2014	0,8704	Abanilla	Murcia	Región de Murcia			
ACUDE	Asociación para la Custodia del Territorio y el Desarrollo Sostenible ACUDE	La Cueva	2011	5,39	Lorca	Murcia	Región de Murcia	Conservación de especies de fauna	Espacios agrarios	Sí.Totalmente
ACUDE	Asociación para la Custodia del Territorio y el Desarrollo Sostenible ACUDE	La Cueva del Abuelo Antón	2015	11,5509	Abanilla	Murcia	Región de Murcia			
ACUDE	Asociación para la Custodia del Territorio y el Desarrollo Sostenible ACUDE	La Cueva del Pico	2012	2	Lorca	Murcia	Región de Murcia	Conservación de especies de fauna	Forestal	Sí.Totalmente
ACUDE	Asociación para la Custodia del Territorio y el Desarrollo Sostenible ACUDE	La Ermitica	2013	87,68	Cieza	Murcia	Región de Murcia			
ACUDE	Asociación para la Custodia del Territorio y el Desarrollo Sostenible ACUDE	La Esperanza	2011	389	Lorca	Murcia	Región de Murcia	Conservación de especies de fauna	Forestal	Sí.Totalmente

COD_ENT	ENTIDAD	NOMBRE DEL ACUERDO DE CUSTODIA	AÑO	SUPERFICIE ha	MUNICIPIO	PROVINCIA	C. AUTÓNOMA	OBJETIVO PRINCIPAL	TIPO DE USO DOMINANTE	RED NATURA 2000
ACUDE	Asociación para la Custodia del Territorio y el Desarrollo Sostenible ACUDE	La Favorita	2011	8,5	Lorca	Murcia	Región de Murcia	Conservación de la gestión tradicional del territorio	Espacios agrarios	NO
ACUDE	Asociación para la Custodia del Territorio y el Desarrollo Sostenible ACUDE	La Finca	2014	6	Lorca	Murcia	Región de Murcia			Sí.Totalmente
ACUDE	Asociación para la Custodia del Territorio y el Desarrollo Sostenible ACUDE	La Fuensantica	2012	52	Lorca	Murcia	Región de Murcia	Conservación de especies de fauna		NO
ACUDE	Asociación para la Custodia del Territorio y el Desarrollo Sostenible ACUDE	La Gualeja	2019	0,0815	Fortuna	Murcia	Región de Murcia			
ACUDE	Asociación para la Custodia del Territorio y el Desarrollo Sostenible ACUDE	La Herradura	2011	1,9	Lorca	Murcia	Región de Murcia	Conservación de especies de fauna	Forestal	NO
ACUDE	Asociación para la Custodia del Territorio y el Desarrollo Sostenible ACUDE	La Huerta de Quisco	2019	0,1475	Fortuna	Murcia	Región de Murcia			
ACUDE	Asociación para la Custodia del Territorio y el Desarrollo Sostenible ACUDE	La Majada del Moro	2011	16	Águilas	Murcia	Región de Murcia			
ACUDE	Asociación para la Custodia del Territorio y el Desarrollo Sostenible ACUDE	La Mota Roja	2019	0,1123	Abanilla	Murcia	Región de Murcia			
ACUDE	Asociación para la Custodia del Territorio y el Desarrollo Sostenible ACUDE	La Mota Roja 1	2019	0,0455	Abanilla	Murcia	Región de Murcia			
ACUDE	Asociación para la Custodia del Territorio y el Desarrollo Sostenible ACUDE	La Mota Roja 2	2019	0,0443	Abanilla	Murcia	Región de Murcia			
ACUDE	Asociación para la Custodia del Territorio y el Desarrollo Sostenible ACUDE	La Mota Roja 3	2019	0,0358	Abanilla	Murcia	Región de Murcia			
ACUDE	Asociación para la Custodia del Territorio y el Desarrollo Sostenible ACUDE	La Noguera	2010	1	Alhama de Murcia	Murcia	Región de Murcia	Conservación de la gestión tradicional del territorio	Espacios agrarios	
ACUDE	Asociación para la Custodia del Territorio y el Desarrollo Sostenible ACUDE	La Olliverica	2019	0,0149	Abanilla	Murcia	Región de Murcia			
ACUDE	Asociación para la Custodia del Territorio y el Desarrollo Sostenible ACUDE	La Pedrera	2014	0,7	Moratalla	Murcia	Región de Murcia			Sí.Totalmente
ACUDE	Asociación para la Custodia del Territorio y el Desarrollo Sostenible ACUDE	La Peña Roja	2015	57,9387	Abanilla	Murcia	Región de Murcia			
ACUDE	Asociación para la Custodia del Territorio y el Desarrollo Sostenible ACUDE	La Pista	2015		Lorca	Murcia	Región de Murcia			
ACUDE	Asociación para la Custodia del Territorio y el Desarrollo Sostenible ACUDE	La Quinta	2016	0,27	Totana	Murcia	Región de Murcia			
ACUDE	Asociación para la Custodia del Territorio y el Desarrollo Sostenible ACUDE	La Rambla de los Manqueses	2011	3	Lorca	Murcia	Región de Murcia	Conservación de especies de fauna	Forestal	Sí.Totalmente
ACUDE	Asociación para la Custodia del Territorio y el Desarrollo Sostenible ACUDE	La Rambla Honda	2019	0,1551	Abanilla	Murcia	Región de Murcia			
ACUDE	Asociación para la Custodia del Territorio y el Desarrollo Sostenible ACUDE	La República	2019	1,14	Abanilla	Murcia	Región de Murcia			
ACUDE	Asociación para la Custodia del Territorio y el Desarrollo Sostenible ACUDE	La Saborija	2016	56,5	Puerto Lumbreras	Murcia	Región de Murcia			
ACUDE	Asociación para la Custodia del Territorio y el Desarrollo Sostenible ACUDE	La Santa	2018	0,6	Totana	Murcia	Región de Murcia			
ACUDE	Asociación para la Custodia del Territorio y el Desarrollo Sostenible ACUDE	La Santera	2011	13,57	Lorca	Murcia	Región de Murcia	Conservación de especies de fauna	Forestal	Sí.Totalmente
ACUDE	Asociación para la Custodia del Territorio y el Desarrollo Sostenible ACUDE	La Serenidad	2014	10	Lorca	Murcia	Región de Murcia			
ACUDE	Asociación para la Custodia del Territorio y el Desarrollo Sostenible ACUDE	La Solana del Barranco de Los Asensios	2013	1	Águilas	Murcia	Región de Murcia			
ACUDE	Asociación para la Custodia del Territorio y el Desarrollo Sostenible ACUDE	La Tercia	2017	27,8669	Murcia	Murcia	Región de Murcia			
ACUDE	Asociación para la Custodia del Territorio y el Desarrollo Sostenible ACUDE	La Umbría	2011	6,4	Lorca	Murcia	Región de Murcia	Conservación de especies de fauna	Forestal	Sí.Totalmente
ACUDE	Asociación para la Custodia del Territorio y el Desarrollo Sostenible ACUDE	La Umbría de Carrascoy	2014	291,97	Alhama de Murcia	Murcia	Región de Murcia			NO
ACUDE	Asociación para la Custodia del Territorio y el Desarrollo Sostenible ACUDE	La Viña	2010	18,21	Lorca	Murcia	Región de Murcia	Conservación de especies de fauna	Espacios agrarios	Sí.Totalmente
ACUDE	Asociación para la Custodia del Territorio y el Desarrollo Sostenible ACUDE	Las Acacias	2012	1	Aledo	Murcia	Región de Murcia	Conservación de la gestión tradicional del territorio	Espacios agrarios	NO
ACUDE	Asociación para la Custodia del Territorio y el Desarrollo Sostenible ACUDE	Las Alzibaras	2014	2,1	Lorca	Murcia	Región de Murcia			Sí.Totalmente
ACUDE	Asociación para la Custodia del Territorio y el Desarrollo Sostenible ACUDE	Las Cañas	2011	3,38	Abanilla	Murcia	Región de Murcia	Conservación de la gestión tradicional del territorio	Espacios agrarios	NO
ACUDE	Asociación para la Custodia del Territorio y el Desarrollo Sostenible ACUDE	Las Cañas	2014	0,1098	Abanilla	Murcia	Región de Murcia			
ACUDE	Asociación para la Custodia del Territorio y el Desarrollo Sostenible ACUDE	Las Carrascas	2013	0,6	Lorca	Murcia	Región de Murcia			
ACUDE	Asociación para la Custodia del Territorio y el Desarrollo Sostenible ACUDE	Las Casicas	2013	0,15	Águilas	Murcia	Región de Murcia			
ACUDE	Asociación para la Custodia del Territorio y el Desarrollo Sostenible ACUDE	Las Mesas	2015	9,7	Lorca	Murcia	Región de Murcia			
ACUDE	Asociación para la Custodia del Territorio y el Desarrollo Sostenible ACUDE	Las Mirandas	2013	0,506	Murcia	Murcia	Región de Murcia			
ACUDE	Asociación para la Custodia del Territorio y el Desarrollo Sostenible ACUDE	Las Molaeras	2019	0,6823	Abanilla	Murcia	Región de Murcia			
ACUDE	Asociación para la Custodia del Territorio y el Desarrollo Sostenible ACUDE	Las Piedras	2015	1,5263	Abarán	Murcia	Región de Murcia			

COD_ENT	ENTIDAD	NOMBRE DEL ACUERDO DE CUSTODIA	AÑO	SUPERFICIE ha	MUNICIPIO	PROVINCIA	C. AUTÓNOMA	OBJETIVO PRINCIPAL	TIPO DE USO DOMINANTE	RED NATURA 2000
ACUDE	Asociación para la Custodia del Territorio y el Desarrollo Sostenible ACUDE	Las Tapicas	2012	2,5	Abanilla	Murcia	Región de Murcia	Conservación de la gestión tradicional del territorio	Espacios agrarios	NO
ACUDE	Asociación para la Custodia del Territorio y el Desarrollo Sostenible ACUDE	Las Yeguas	2011	20	Lorca	Murcia	Región de Murcia	Conservación de especies de fauna	Forestal	Sí.Totalmente
ACUDE	Asociación para la Custodia del Territorio y el Desarrollo Sostenible ACUDE	Llano Beatríz	2010	2	Lorca	Murcia	Región de Murcia	Conservación de la gestión tradicional del territorio	Espacios agrarios	NO
ACUDE	Asociación para la Custodia del Territorio y el Desarrollo Sostenible ACUDE	Llano Jogasol	2010	1	Lorca	Murcia	Región de Murcia	Conservación de la gestión tradicional del territorio	Espacios agrarios	NO
ACUDE	Asociación para la Custodia del Territorio y el Desarrollo Sostenible ACUDE	Los Algarrobos	2011	8	Cartagena	Murcia	Región de Murcia	Conservación de la gestión tradicional del territorio	Espacios agrarios	NO
ACUDE	Asociación para la Custodia del Territorio y el Desarrollo Sostenible ACUDE	Los Almendros	2015	263,2641	Caravaca	Murcia	Región de Murcia			
ACUDE	Asociación para la Custodia del Territorio y el Desarrollo Sostenible ACUDE	Los Almendros I	2012	0,72	Lorca	Murcia	Región de Murcia	Conservación de la gestión tradicional del territorio	Espacios agrarios	NO
ACUDE	Asociación para la Custodia del Territorio y el Desarrollo Sostenible ACUDE	Los Almendros II	2012	0,78	Lorca	Murcia	Región de Murcia	Conservación de la gestión tradicional del territorio	Espacios agrarios	NO
ACUDE	Asociación para la Custodia del Territorio y el Desarrollo Sostenible ACUDE	Los Balcones-La Capellanía	2013	40	Lorca	Murcia	Región de Murcia			
ACUDE	Asociación para la Custodia del Territorio y el Desarrollo Sostenible ACUDE	Los Cabecicos	2019	0,2326	Abanilla	Murcia	Región de Murcia			
ACUDE	Asociación para la Custodia del Territorio y el Desarrollo Sostenible ACUDE	Los Colorados	2015	0,3507	Abanilla	Murcia	Región de Murcia			
ACUDE	Asociación para la Custodia del Territorio y el Desarrollo Sostenible ACUDE	Los Colorados II	2015	1,09	Abanilla	Murcia	Región de Murcia			
ACUDE	Asociación para la Custodia del Territorio y el Desarrollo Sostenible ACUDE	Los Coroneles	2010	19,21	Lorca	Murcia	Región de Murcia	Conservación de especies de fauna	Forestal	Sí.Totalmente
ACUDE	Asociación para la Custodia del Territorio y el Desarrollo Sostenible ACUDE	Los Curros	2019	0,5005	Mazarrón	Murcia	Región de Murcia			
ACUDE	Asociación para la Custodia del Territorio y el Desarrollo Sostenible ACUDE	Los Donceles	2016	0,055		Murcia	Región de Murcia			
ACUDE	Asociación para la Custodia del Territorio y el Desarrollo Sostenible ACUDE	Los Garcías	2011	80	Lorca	Murcia	Región de Murcia	Conservación de especies de fauna	Espacios agrarios	NO
ACUDE	Asociación para la Custodia del Territorio y el Desarrollo Sostenible ACUDE	Los Garrobos	2010	2	Lorca	Murcia	Región de Murcia	Conservación de especies de fauna	Forestal	Sí.Totalmente
ACUDE	Asociación para la Custodia del Territorio y el Desarrollo Sostenible ACUDE	Los Gatos	2010	2	Lorca	Murcia	Región de Murcia	Conservación de la gestión tradicional del territorio	Espacios agrarios	NO
ACUDE	Asociación para la Custodia del Territorio y el Desarrollo Sostenible ACUDE	Los Gilbertes	2012	76,33	Lorca	Murcia	Región de Murcia	Conservación de hábitats		Sí.Totalmente
ACUDE	Asociación para la Custodia del Territorio y el Desarrollo Sostenible ACUDE	Los Hondicos	2019	0,144	Abanilla	Murcia	Región de Murcia			
ACUDE	Asociación para la Custodia del Territorio y el Desarrollo Sostenible ACUDE	Los Jinjolerros	2014	0,1118	Murcia	Murcia	Región de Murcia			NO
ACUDE	Asociación para la Custodia del Territorio y el Desarrollo Sostenible ACUDE	Los Lentiscos	2019	0,1022	Abanilla	Murcia	Región de Murcia			
ACUDE	Asociación para la Custodia del Territorio y el Desarrollo Sostenible ACUDE	Los Lirias	2014	165	Águilas	Murcia	Región de Murcia			NO
ACUDE	Asociación para la Custodia del Territorio y el Desarrollo Sostenible ACUDE	Los Manqueses	2010	31,48	Lorca	Murcia	Región de Murcia	Conservación de especies de fauna	Espacios agrarios	Sí.Totalmente
ACUDE	Asociación para la Custodia del Territorio y el Desarrollo Sostenible ACUDE	Los Mateos	2013	0,1118	Murcia	Murcia	Región de Murcia			
ACUDE	Asociación para la Custodia del Territorio y el Desarrollo Sostenible ACUDE	Los Nofres	2011	7,2	Lorca	Murcia	Región de Murcia	Conservación de la gestión tradicional del territorio	Espacios agrarios	Sí.Totalmente
ACUDE	Asociación para la Custodia del Territorio y el Desarrollo Sostenible ACUDE	Los Nogales	2014	15	Moratalla	Murcia	Región de Murcia			NO
ACUDE	Asociación para la Custodia del Territorio y el Desarrollo Sostenible ACUDE	Los Peñones	2011	8,29	Águilas	Murcia	Región de Murcia	Conservación de especies de fauna	Forestal	NO
ACUDE	Asociación para la Custodia del Territorio y el Desarrollo Sostenible ACUDE	Los Perales	2010	117	Lorca	Murcia	Región de Murcia	Conservación de especies de fauna	Forestal	Sí.Totalmente
ACUDE	Asociación para la Custodia del Territorio y el Desarrollo Sostenible ACUDE	Los Perines	2011	2,2	Lorca	Murcia	Región de Murcia	Conservación de especies de fauna	Forestal	NO
ACUDE	Asociación para la Custodia del Territorio y el Desarrollo Sostenible ACUDE	Los Pinos	2010	0,7	Lorca	Murcia	Región de Murcia	Conservación de la gestión tradicional del territorio	Espacios agrarios	NO
ACUDE	Asociación para la Custodia del Territorio y el Desarrollo Sostenible ACUDE	Los Pirineos	2014	0,352	Mula	Murcia	Región de Murcia			NO
ACUDE	Asociación para la Custodia del Territorio y el Desarrollo Sostenible ACUDE	Los Rajas	2011	1,2	Lorca	Murcia	Región de Murcia	Conservación de la gestión tradicional del territorio	Espacios agrarios	Sí.Totalmente
ACUDE	Asociación para la Custodia del Territorio y el Desarrollo Sostenible ACUDE	Los Ramblas	2011	4,4	Lorca	Murcia	Región de Murcia	Conservación de la gestión tradicional del territorio	Espacios agrarios	NO

COD_ENT	ENTIDAD	NOMBRE DEL ACUERDO DE CUSTODIA	AÑO	SUPERFICIE ha	MUNICIPIO	PROVINCIA	C. AUTÓNOMA	OBJETIVO PRINCIPAL	TIPO DE USO DOMINANTE	RED NATURA 2000
ACUDE	Asociación para la Custodia del Territorio y el Desarrollo Sostenible ACUDE	Los Rehundíos	2012	1,3	Cartagena	Murcia	Región de Murcia	Conservación de especies de fauna		NO
ACUDE	Asociación para la Custodia del Territorio y el Desarrollo Sostenible ACUDE	Los Ríos	2019	0,6657	Abanilla	Murcia	Región de Murcia			
ACUDE	Asociación para la Custodia del Territorio y el Desarrollo Sostenible ACUDE	Los Rosales	2017	50	Murcia	Murcia	Región de Murcia			
ACUDE	Asociación para la Custodia del Territorio y el Desarrollo Sostenible ACUDE	Los Sánchez	2011	1,2	Lorca	Murcia	Región de Murcia	Conservación de la gestión tradicional del territorio	Espacios agrarios	NO
ACUDE	Asociación para la Custodia del Territorio y el Desarrollo Sostenible ACUDE	Los Santiagos	2017	12,5494	Murcia	Murcia	Región de Murcia			
ACUDE	Asociación para la Custodia del Territorio y el Desarrollo Sostenible ACUDE	Los Vaqueros	2012	0,33	Mazarrón	Murcia	Región de Murcia	Conservación de la gestión tradicional del territorio	Espacios agrarios	NO
ACUDE	Asociación para la Custodia del Territorio y el Desarrollo Sostenible ACUDE	Los Zuranos	2011	14,7	Lorca	Murcia	Región de Murcia	Conservación de especies de fauna	Forestal	NO
ACUDE	Asociación para la Custodia del Territorio y el Desarrollo Sostenible ACUDE	Macitavera	2011	3,25	Abanilla	Murcia	Región de Murcia	Conservación de la gestión tradicional del territorio	Espacios agrarios	NO
ACUDE	Asociación para la Custodia del Territorio y el Desarrollo Sostenible ACUDE	Manuel El Tirtita	2014	1	Lorca	Murcia	Región de Murcia			Sí.Totalmente
ACUDE	Asociación para la Custodia del Territorio y el Desarrollo Sostenible ACUDE	Manuel Rocamora	2011	0,62	Abanilla	Murcia	Región de Murcia	Conservación de la gestión tradicional del territorio	Espacios agrarios	NO
ACUDE	Asociación para la Custodia del Territorio y el Desarrollo Sostenible ACUDE	María Jesús	2019	0,1913	Abanilla	Murcia	Región de Murcia			
ACUDE	Asociación para la Custodia del Territorio y el Desarrollo Sostenible ACUDE	María Jesús Carlos	2011	3	Totana	Murcia	Región de Murcia	Conservación de la gestión tradicional del territorio	Espacios agrarios	NO
ACUDE	Asociación para la Custodia del Territorio y el Desarrollo Sostenible ACUDE	María Navarro	2014	2,236	Lorca	Murcia	Región de Murcia			Sí.Totalmente
ACUDE	Asociación para la Custodia del Territorio y el Desarrollo Sostenible ACUDE	Miguel Sánchez García	2013	0,2	Caravaca de la Cruz	Murcia	Región de Murcia			
ACUDE	Asociación para la Custodia del Territorio y el Desarrollo Sostenible ACUDE	Minicas	2011	3,75	Lorca	Murcia	Región de Murcia	Conservación de la gestión tradicional del territorio	Espacios agrarios	NO
ACUDE	Asociación para la Custodia del Territorio y el Desarrollo Sostenible ACUDE	Montejud	2012	39	Lorca	Murcia	Región de Murcia	Conservación de especies de fauna		Sí.Totalmente
ACUDE	Asociación para la Custodia del Territorio y el Desarrollo Sostenible ACUDE	Muzarra	2014	0,2655	Abanilla	Murcia	Región de Murcia			
ACUDE	Asociación para la Custodia del Territorio y el Desarrollo Sostenible ACUDE	Oliveras Castillejo	2019	0,0928	Abanilla	Murcia	Región de Murcia			
ACUDE	Asociación para la Custodia del Territorio y el Desarrollo Sostenible ACUDE	Olivos de la Carretera	2014	0,0485	Abanilla	Murcia	Región de Murcia			
ACUDE	Asociación para la Custodia del Territorio y el Desarrollo Sostenible ACUDE	Palo Seco	2011	8,85	Lorca	Murcia	Región de Murcia	Conservación de especies de fauna	Espacios agrarios	NO
ACUDE	Asociación para la Custodia del Territorio y el Desarrollo Sostenible ACUDE	Paraíso	2011	38,24	Águilas	Murcia	Región de Murcia	Conservación de especies de fauna	Forestal	NO
ACUDE	Asociación para la Custodia del Territorio y el Desarrollo Sostenible ACUDE	Paraje Beatriz	2013	0,4127	Abanilla	Murcia	Región de Murcia			
ACUDE	Asociación para la Custodia del Territorio y el Desarrollo Sostenible ACUDE	Paraje de San Antonio	2010	0,45	Cartagena	Murcia	Región de Murcia	Conservación de la gestión tradicional del territorio	Espacios agrarios	NO
ACUDE	Asociación para la Custodia del Territorio y el Desarrollo Sostenible ACUDE	Paraje Torre	2013	0,04	Cehegín	Murcia	Región de Murcia			
ACUDE	Asociación para la Custodia del Territorio y el Desarrollo Sostenible ACUDE	Parcela Andrés	2019	0,0423	Abanilla	Murcia	Región de Murcia			
ACUDE	Asociación para la Custodia del Territorio y el Desarrollo Sostenible ACUDE	Peñon del Lobo	2012	0,1776	Lorca	Murcia	Región de Murcia	Conservación de especies de fauna		Sí.Totalmente
ACUDE	Asociación para la Custodia del Territorio y el Desarrollo Sostenible ACUDE	Pieza Alta	2019	0,3154	Abanilla	Murcia	Región de Murcia			
ACUDE	Asociación para la Custodia del Territorio y el Desarrollo Sostenible ACUDE	Pieza de la Rambla	2019	0,2832	Abanilla	Murcia	Región de Murcia			
ACUDE	Asociación para la Custodia del Territorio y el Desarrollo Sostenible ACUDE	Pieza del Río	2019	0,1822	Abanilla	Murcia	Región de Murcia			
ACUDE	Asociación para la Custodia del Territorio y el Desarrollo Sostenible ACUDE	Pieza Grande	2019	0,04902	Abanilla	Murcia	Región de Murcia			
ACUDE	Asociación para la Custodia del Territorio y el Desarrollo Sostenible ACUDE	Pieza Larga	2019	0,7397	Abanilla	Murcia	Región de Murcia			
ACUDE	Asociación para la Custodia del Territorio y el Desarrollo Sostenible ACUDE	Pieza Pequeña	2019	0,1288	Abanilla	Murcia	Región de Murcia			
ACUDE	Asociación para la Custodia del Territorio y el Desarrollo Sostenible ACUDE	Pinatal	2012	2,95	Abanilla	Murcia	Región de Murcia	Conservación de especies de fauna	Mosaicos y otros territorios	NO
ACUDE	Asociación para la Custodia del Territorio y el Desarrollo Sostenible ACUDE	Pino Catorce	2019	0,5172	Abanilla	Murcia	Región de Murcia			
ACUDE	Asociación para la Custodia del Territorio y el Desarrollo Sostenible ACUDE	Pino Seco	2019	0,1923	Abanilla	Murcia	Región de Murcia			
ACUDE	Asociación para la Custodia del Territorio y el Desarrollo Sostenible ACUDE	Pozo del Negro	2011	2,7	Mazarrón	Murcia	Región de Murcia	Conservación de especies de fauna	Riberas y humedales	NO

COD_ENT	ENTIDAD	NOMBRE DEL ACUERDO DE CUSTODIA	AÑO	SUPERFICIE ha	MUNICIPIO	PROVINCIA	C. AUTÓNOMA	OBJETIVO PRINCIPAL	TIPO DE USO DOMINANTE	RED NATURA 2000
ACUDE	Asociación para la Custodia del Territorio y el Desarrollo Sostenible ACUDE	Prado Mayor	2010	10	Alhama de Murcia	Murcia	Región de Murcia	Conservación de la gestión tradicional del territorio	Espacios agrarios	Sí.Totalmente
ACUDE	Asociación para la Custodia del Territorio y el Desarrollo Sostenible ACUDE	Qué Buen Vecindario	2019	1,2747	Abanilla	Murcia	Región de Murcia			
ACUDE	Asociación para la Custodia del Territorio y el Desarrollo Sostenible ACUDE	Quebrada Beatriz	2018	5,5136	Alhama de Murcia	Murcia	Región de Murcia			
ACUDE	Asociación para la Custodia del Territorio y el Desarrollo Sostenible ACUDE	Quebrada Beatriz	2014	9	Alhama de Murcia	Murcia	Región de Murcia			Sí.Totalmente
ACUDE	Asociación para la Custodia del Territorio y el Desarrollo Sostenible ACUDE	Quibas	2014	4,6986	Abanilla	Murcia	Región de Murcia			
ACUDE	Asociación para la Custodia del Territorio y el Desarrollo Sostenible ACUDE	Quibas	2014	3,198	Abanilla	Murcia	Región de Murcia			NO
ACUDE	Asociación para la Custodia del Territorio y el Desarrollo Sostenible ACUDE	Quibas II	2014	1,398	Abanilla	Murcia	Región de Murcia			NO
ACUDE	Asociación para la Custodia del Territorio y el Desarrollo Sostenible ACUDE	Quibas III	2014	21,128	Abanilla	Murcia	Región de Murcia			Sí.Totalmente
ACUDE	Asociación para la Custodia del Territorio y el Desarrollo Sostenible ACUDE	Rambla del Río	2019	0,9829	Abanilla	Murcia	Región de Murcia			
ACUDE	Asociación para la Custodia del Territorio y el Desarrollo Sostenible ACUDE	Rambla la Láguena	2013	2,4	Lorca	Murcia	Región de Murcia			
ACUDE	Asociación para la Custodia del Territorio y el Desarrollo Sostenible ACUDE	Rincón de Isaías	2019	2,8681	Abanilla	Murcia	Región de Murcia			
ACUDE	Asociación para la Custodia del Territorio y el Desarrollo Sostenible ACUDE	Rincón de Oliva	2010	82,2	Lorca	Murcia	Región de Murcia	Conservación de especies de fauna		Sí.Totalmente
ACUDE	Asociación para la Custodia del Territorio y el Desarrollo Sostenible ACUDE	Río Chícamo	2012	0,34	Abanilla	Murcia	Región de Murcia	Conservación de especies de fauna	Riberas y humedales	Sí.Totalmente
ACUDE	Asociación para la Custodia del Territorio y el Desarrollo Sostenible ACUDE	Saente	2013	0,72	Abanilla	Murcia	Región de Murcia			
ACUDE	Asociación para la Custodia del Territorio y el Desarrollo Sostenible ACUDE	Santa María	2018	0,0485	Aledo	Murcia	Región de Murcia			
ACUDE	Asociación para la Custodia del Territorio y el Desarrollo Sostenible ACUDE	Sé de un Lugar	2014	0,5227	Totana	Murcia	Región de Murcia			NO
ACUDE	Asociación para la Custodia del Territorio y el Desarrollo Sostenible ACUDE	Senda de Granada	2015	0,2796	Guadalupe	Murcia	Región de Murcia			
ACUDE	Asociación para la Custodia del Territorio y el Desarrollo Sostenible ACUDE	Serafín y Serrano	2019	0,3516	Fortuna	Murcia	Región de Murcia			
ACUDE	Asociación para la Custodia del Territorio y el Desarrollo Sostenible ACUDE	Tala de la Umbría	2015		Lorca	Murcia	Región de Murcia			
ACUDE	Asociación para la Custodia del Territorio y el Desarrollo Sostenible ACUDE	Tala del Cambio	2015	1,785	Lorca	Murcia	Región de Murcia			
ACUDE	Asociación para la Custodia del Territorio y el Desarrollo Sostenible ACUDE	Tala Púa	2015	1,5544	Cehegín	Murcia	Región de Murcia			
ACUDE	Asociación para la Custodia del Territorio y el Desarrollo Sostenible ACUDE	Tía Ángeles	2019	0,1424	Abanilla	Murcia	Región de Murcia			
ACUDE	Asociación para la Custodia del Territorio y el Desarrollo Sostenible ACUDE	Tío Perico El Pajarero	2019	0,941	Abanilla	Murcia	Región de Murcia			
ACUDE	Asociación para la Custodia del Territorio y el Desarrollo Sostenible ACUDE	Tramontana	2014	0,3	Cartagena	Murcia	Región de Murcia			Sí.Totalmente
ACUDE	Asociación para la Custodia del Territorio y el Desarrollo Sostenible ACUDE	Trascastillo	2011	8	Mula	Murcia	Región de Murcia	Conservación de hábitats	Forestal	NO
ACUDE	Asociación para la Custodia del Territorio y el Desarrollo Sostenible ACUDE	Tres Parcelas	2014	1,503	Abanilla	Murcia	Región de Murcia			Sí.Parcialmente
ACUDE	Asociación para la Custodia del Territorio y el Desarrollo Sostenible ACUDE	Umbría de Carrascoy	2018	449,153	Alhama de Murcia	Murcia	Región de Murcia			
ACUDE	Asociación para la Custodia del Territorio y el Desarrollo Sostenible ACUDE	Umbría del Acebuchar	2018	27,16	Puerto Lumbreras	Murcia	Región de Murcia			
ACUDE	Asociación para la Custodia del Territorio y el Desarrollo Sostenible ACUDE	Villa Bea	2018	11,8	Águilas	Murcia	Región de Murcia			
ACUDE	Asociación para la Custodia del Territorio y el Desarrollo Sostenible ACUDE	Villarreal	2014	12,648	Lorca	Murcia	Región de Murcia			
ACUDE	Asociación para la Custodia del Territorio y el Desarrollo Sostenible ACUDE	Fuente de Columbares 2	2018	5,65		Murcia	Región de Murcia			
ACUDE	Asociación para la Custodia del Territorio y el Desarrollo Sostenible ACUDE	La Alcanara	2018	151,3749		Murcia	Región de Murcia			
ACUDE	Asociación para la Custodia del Territorio y el Desarrollo Sostenible ACUDE	La Cueva	2019	0,2941		Murcia	Región de Murcia			
ACUDE	Asociación para la Custodia del Territorio y el Desarrollo Sostenible ACUDE	Los Almendros	2013	0,03		Murcia	Región de Murcia			
ADESGA	Asociación Vecinal para el Desarrollo Sostenible del Garruchal, ADESGA	Acuerdos con socios de la entidad	2014	35	Murcia	Murcia	Región de Murcia			
ADESGA	Asociación Vecinal para el Desarrollo Sostenible del Garruchal, ADESGA	Convenio de colaboración para la gestión agroambiental de fincas municipales del ayuntamiento de Murcia Los Jinovinos	2011	106	Murcia	Murcia	Región de Murcia	Conservación de la gestión tradicional del territorio	Forestal 0	Sí.Totalmente
ADESGA	Asociación Vecinal para el Desarrollo Sostenible del Garruchal, ADESGA	Finca Los Porches	2007	22,5	Murcia	Murcia	Región de Murcia	Conservación de la gestión tradicional del territorio		Sí.Totalmente
EPLAN	Earth Plan Association	El Cantal	2013	0,6675	Lorca	Murcia	Región de Murcia	Promoción de aprovechamientos sostenibles de los recursos	Zonas marinas y costeras	Sí.Parcialmente

COD_ENT	ENTIDAD	NOMBRE DEL ACUERDO DE CUSTODIA	AÑO	SUPERFICIE ha	MUNICIPIO	PROVINCIA	C. AUTÓNOMA	OBJETIVO PRINCIPAL	TIPO DE USO DOMINANTE	RED NATURA 2000
ECUGA	Entidad de Custodia del Territorio para la Conservación del Garbancillo de Tallante	Acuerdo plantación y siembra Garbancillo-ANTONIO MADRID YUSTE - Plantación	2013	2,1	Cartagena	Murcia	Región de Murcia	Conservación de especies de flora	Forestal	No
ECUGA	Entidad de Custodia del Territorio para la Conservación del Garbancillo de Tallante	Acuerdo plantación y siembra Garbancillo-ANTONIO MADRID YUSTE - Siembra	2014	5,38	Cartagena	Murcia	Región de Murcia	Conservación de especies de flora	Pastizales	No
ECUGA	Entidad de Custodia del Territorio para la Conservación del Garbancillo de Tallante	Acuerdo plantación y siembra Garbancillo-Ayuntamiento de Cartagena	2015	46,77	Cartagena	Murcia	Región de Murcia	Conservación de especies de flora	Forestal	No
ECUGA	Entidad de Custodia del Territorio para la Conservación del Garbancillo de Tallante	Acuerdo plantación y siembra Garbancillo-FOLCH JORDI	2014	1,6	Cartagena	Murcia	Región de Murcia	Conservación de especies de flora	Forestal	No
ECUGA	Entidad de Custodia del Territorio para la Conservación del Garbancillo de Tallante	Acuerdo plantación y siembra Garbancillo-GARCIA LORENTE CARMEN	2014	0,47	Cartagena	Murcia	Región de Murcia	Conservación de especies de flora	Forestal	Sí.Totalmente
ECUGA	Entidad de Custodia del Territorio para la Conservación del Garbancillo de Tallante	Acuerdo plantación y siembra Garbancillo-GREGORY LINDA ELISABETH	2014	0,44	Cartagena	Murcia	Región de Murcia	Conservación de especies de flora	Forestal	No
ECUGA	Entidad de Custodia del Territorio para la Conservación del Garbancillo de Tallante	Acuerdo plantación y siembra Garbancillo-GUZMAN NIETO GINES	2014	0,35	Cartagena	Murcia	Región de Murcia	Conservación de especies de flora	Forestal	Sí.Parcialmente
ECUGA	Entidad de Custodia del Territorio para la Conservación del Garbancillo de Tallante	Acuerdo plantación y siembra Garbancillo-JONES Y OTRO CHRISTINA JENNIFER	2014	0,08	Cartagena	Murcia	Región de Murcia	Conservación de especies de flora	Forestal	Sí.Parcialmente
ECUGA	Entidad de Custodia del Territorio para la Conservación del Garbancillo de Tallante	Acuerdo plantación y siembra Garbancillo-LEGAZ GARCIA ISABEL	2014	0,15	Cartagena	Murcia	Región de Murcia	Conservación de especies de flora	Forestal	No
ECUGA	Entidad de Custodia del Territorio para la Conservación del Garbancillo de Tallante	Acuerdo plantación y siembra Garbancillo-MARTINEZ GARCIA ANTONIO	2013	1,61	Cartagena	Murcia	Región de Murcia	Conservación de especies de flora	Forestal	Sí.Totalmente
ECUGA	Entidad de Custodia del Territorio para la Conservación del Garbancillo de Tallante	Acuerdo plantación y siembra Garbancillo-PEDRO JIMENEZ	2014	0,28	Cartagena	Murcia	Región de Murcia	Conservación de especies de flora	Forestal	No
ECUGA	Entidad de Custodia del Territorio para la Conservación del Garbancillo de Tallante	Acuerdo plantación y siembra Garbancillo-PEREZ GARCÍA SATURNINO	2013	0,45	Cartagena	Murcia	Región de Murcia	Conservación de especies de flora	Forestal	Sí.Parcialmente
ECUGA	Entidad de Custodia del Territorio para la Conservación del Garbancillo de Tallante	Acuerdo plantación y siembra Garbancillo-PEREZ VIVANCOS JOSÉ - Plantación	2014	0,69	Cartagena	Murcia	Región de Murcia	Conservación de especies de flora	Pastizales	No
ECUGA	Entidad de Custodia del Territorio para la Conservación del Garbancillo de Tallante	Acuerdo plantación y siembra Garbancillo-Peter Bransgrove	2015	0,65	Cartagena	Murcia	Región de Murcia	Conservación de especies de flora	Forestal	Sí.Parcialmente
ECUGA	Entidad de Custodia del Territorio para la Conservación del Garbancillo de Tallante	Acuerdo plantación y siembra Garbancillo-REGINALD HENRY GOULD	2014	0,17	Cartagena	Murcia	Región de Murcia	Conservación de especies de flora	Forestal	Sí.Totalmente
ECUGA	Entidad de Custodia del Territorio para la Conservación del Garbancillo de Tallante	Acuerdo plantación y siembra Garbancillo-STALEY COLIN CYRIL	2014	1,3	Cartagena	Murcia	Región de Murcia	Conservación de especies de flora	Forestal	Sí.Totalmente
ECUGA	Entidad de Custodia del Territorio para la Conservación del Garbancillo de Tallante	Acuerdo plantación y siembra Garbancillo-Van de Vondel	2014	0,27	Cartagena	Murcia	Región de Murcia	Conservación de especies de flora		Sí.Parcialmente
ECUGA	Entidad de Custodia del Territorio para la Conservación del Garbancillo de Tallante	Custodia cinagética-PEREZ VIVANCOS JOSÉ - Siembra	2014	1,97	Cartagena	Murcia	Región de Murcia	Conservación de especies de flora	Pastizales	No
ECUGA	Entidad de Custodia del Territorio para la Conservación del Garbancillo de Tallante	Custodia cinagética-SÁNCHEZ LÓPEZ ANTONIO	2015	2,81	Cartagena	Murcia	Región de Murcia	Conservación de especies de flora	Forestal	No
ANSE FUNDACIÓN	Fundación ANSE	Las Yeseras	2019	1,15	Santomera	Murcia	Región de Murcia	Conservación de especies de fauna	Otros	Sí.Totalmente
ANSE FUNDACIÓN	Fundación ANSE	Canteras Romanas	1999	3,5	Cartagena	Murcia	Región de Murcia	Recuperación de elementos del patrimonio natural y cultural	Otros	No
ANSE FUNDACIÓN	Fundación ANSE	Cañada Media Brava	2017	9,77	Moratalla	Murcia	Región de Murcia	Restauración y recuperación de hábitats	Forestal	No

COD_ENT	ENTIDAD	NOMBRE DEL ACUERDO DE CUSTODIA	AÑO	SUPERFICIE ha	MUNICIPIO	PROVINCIA	C. AUTÓNOMA	OBJETIVO PRINCIPAL	TIPO DE USO DOMINANTE	RED NATURA 2000
ANSE FUNDACIÓN	Fundación ANSE	Casas de Moya	2017	0,39	Moratalla	Murcia	Región de Murcia	Restauración y recuperación de hábitats	Cultivos	No
ANSE FUNDACIÓN	Fundación ANSE	Casas de Moya	2017	0,2	Moratalla	Murcia	Región de Murcia	Restauración y recuperación de hábitats	Cultivos	Sí.Parcialmente
ANSE FUNDACIÓN	Fundación ANSE	Cerro del Cigarrón	2017	1,72	Moratalla	Murcia	Región de Murcia	Restauración y recuperación de hábitats	Forestal	Sí.Totalmente
ANSE FUNDACIÓN	Fundación ANSE	Collado Carrascal	2017	1,71	Moratalla	Murcia	Región de Murcia	Restauración y recuperación de hábitats	Forestal	No
ANSE FUNDACIÓN	Fundación ANSE	El Bebedor	2017	4,38	Moratalla	Murcia	Región de Murcia	Restauración y recuperación de hábitats	Forestal	No
ANSE FUNDACIÓN	Fundación ANSE	La Muela y Cabo Tiñoso	2003	21	Cartagena	Murcia	Región de Murcia	Conservación de hábitats	Cultivos	Sí.Totalmente
ANSE FUNDACIÓN	Fundación ANSE	Malcamino	1996	120	Mazarrón	Murcia	Región de Murcia	Conservación de especies de fauna	Forestal	Sí.Totalmente
ANSE FUNDACIÓN	Fundación ANSE	Rincón de Basilio	2017	9,13	Moratalla	Murcia	Región de Murcia	Restauración y recuperación de hábitats	Forestal	Sí.Totalmente
ANSE FUNDACIÓN	Fundación ANSE	Talica del agua	2017	2,48	Moratalla	Murcia	Región de Murcia	Restauración y recuperación de hábitats	Forestal	Sí.Totalmente
FSM	Fundación Sierra Minera	Parque Ambiental Huerto Pío	2000	4	La Unión	Murcia	Región de Murcia	Recuperación de elementos del patrimonio natural y cultural	Forestal	No
MELES	Meles, Asociación para el Estudio y Conservación de la Naturaleza	Convenio de Custodia del Territorio finca "La Alcanara"	2017	62,65	Alhama de Murcia	Murcia	Región de Murcia	Conservación de especies de fauna	Riberas y humedales	Sí.Totalmente
MELES	Meles, Asociación para el Estudio y Conservación de la Naturaleza	Convenio de Custodia del Territorio finca "La Hoya del Carbón"	2018	6,47	Alhama de Murcia	Murcia	Región de Murcia	Conservación de la gestión tradicional del territorio	Cultivos	Sí.Totalmente
MELES	Meles, Asociación para el Estudio y Conservación de la Naturaleza	Conservación, mejora y desarrollo del ecosistema acuático de las Lagunas de Alhama	2016	26,7	Alhama de Murcia	Murcia	Región de Murcia	Conservación de hábitats	Riberas y humedales	Sí.Totalmente
MELES	Meles, Asociación para el Estudio y Conservación de la Naturaleza	Convenio de Custodia del Territorio finca "La Sabina"	2017	68,8	Mula	Murcia	Región de Murcia	Conservación y mejora del paisaje	Cultivos	Sí.Totalmente
MELES	Meles, Asociación para el Estudio y Conservación de la Naturaleza	Estudio y conservación de anfibios en el P.R. Sierra Espuña	2011	63	Mula	Murcia	Región de Murcia	Conservación de especies de fauna		Sí.Totalmente

(03.2) Listado de acuerdos de custodia del patrimonio natural cinegético

Las tablas de la [versión online](#) contienen más información que los listados del último apartado. Únicamente se ofrecen datos en los acuerdos que hay permiso expreso de publicación por parte de la entidad de custodia.

CÓDIGO	Nombre de la entidad	Nombre del acuerdo	¿El acuerdo está ubicado en terreno donde se permite la acción de cazar?	Características terreno NO CINEGÉTICO donde se ubica el acuerdo	Tipo de terreno cinegético donde se sitúa el acuerdo.	Tipo de acuerdo	Año de realización del acuerdo	Duración del acuerdo	Superficie ha	Comunidad autónoma	Provincia en la que se ubica el acuerdo	Municipio	Localidad	Tipo de propiedad	Objetivos del acuerdo	Valores de conservación del acuerdo	Tipo de uso dominante en el terreno bajo acuerdo	Red Natura 2000 Inclusión
ACEC	Asociación Canaria de Entidades de Caza (ACEC)	Familia Torres 2	SÍ		C-Zona de Caza Controlada	B-Contrato de custodia del territorio	2019	Indefinido	0,549	Islas Canarias	Canarias	Telde	Telde	B-Privada	M-Conservación de especies cinegéticas y hábitats	C-Anexos de la Directiva de Aves, D-Mamíferos, Anexo II de la Directiva de Hábitats, L-Especies cinegéticas con genética autóctona pura	Cultivos, Pastizales	No
ACEC	Asociación Canaria de Entidades de Caza (ACEC)	Familia Quevedo	SÍ		C-Zona de Caza Controlada	B-Contrato de custodia del territorio	2018	Indefinido	0,802	Islas Canarias	Las Palmas	Telde	Telde	B-Privada	M-Conservación de especies cinegéticas y hábitats	C-Anexos de la Directiva de Aves, D-Mamíferos, Anexo II de la Directiva de Hábitats, L-Especies cinegéticas con genética autóctona pura	Cultivos, Pastizales	No
ACEC	Asociación Canaria de Entidades de Caza (ACEC)	Familia Sánchez Rodríguez	SÍ		C-Zona de Caza Controlada	B-Contrato de custodia del territorio	2019	Indefinido	0,823	Islas Canarias	Las Palmas	Telde	Telde	B-Privada	M-Conservación de especies cinegéticas y hábitats	C-Anexos de la Directiva de Aves, D-Mamíferos, Anexo II de la Directiva de Hábitats, L-Especies cinegéticas con genética autóctona pura	Pastizales	No
ACACA	Asociación de Cazadores de Cáteda	Conservación del Aguila de Bonelli en Cáteda	SÍ		B-Coto Social de caza	D-Cesión de derechos cinegéticos (Contrato de cesión de uso por un tiempo determinado o en precario)	2018	4	8848	Navarra	NAVARRA	Cáteda		C-Comunales	L-Favorecer la presencia de especies concretas	C-Anexos de la Directiva de Aves	Forestal	Sí, Parcialmente
ACACA	Asociación de Cazadores de Cáteda	Laguna de Cáteda	NO	B-Finca cercada donde no se permite la caza	B-Coto Social de caza	D-Cesión de derechos cinegéticos (Contrato de cesión de uso por un tiempo determinado o en precario)	2016	5	1,63	Navarra	NAVARRA	Cáteda		C-Comunales	A-Restauración y recuperación de hábitats	E-Reptiles, Anexo II de la Directiva de Hábitats, F-Peces, Anexo II de la Directiva de Hábitats, G-Invertebrados, Anexo II de la Directiva de Hábitats, J-Especies incluidas en los catálogos regionales de especies amenazadas bajo las categorías "en peligro de extinción", "amenazadas" o "vulnerables"	Riberas y humedales	No
ACMurta	ASOCIACION DE CAZADORES LA MURTA	LA MURTA DE CASTELLONET-ALFAHUIR	SÍ		COTO DE CAZA	D-Cesión de derechos cinegéticos (Contrato de cesión de uso por un tiempo determinado o en precario)	1973	Indefinido	1191	Comunidad Valenciana	Valencia	Alfahuir - Castellonet		B-Privada	M-Conservación de especies cinegéticas y hábitats	L-Especies cinegéticas con genética autóctona pura	Forestal	No
ADECANA	Asociación de Cazadores Navarros ADECANA	LUMBIER	SÍ		B-Coto Social de caza	D-Cesión de derechos cinegéticos (Contrato de cesión de uso por un tiempo determinado o en precario)	2016	5	6376	Navarra	NAVARRA	LUMBIER		C-Comunales	L-Favorecer la presencia de especies concretas	C-Anexos de la Directiva de Aves, D-Mamíferos, Anexo II de la Directiva de Hábitats, I-Especies incluidas en los catálogos nacionales de especies amenazadas bajo las categorías "en peligro de extinción", "amenazadas" o "vulnerables"	Forestal, Cultivos, Pastizales	No
ASCAPEBAR	ASOCIACION DE CAZADORES Y PESCADORES DE BARDENAS REALES DE NAVARRA (ASCAPEBAR)	RECUPERACIÓN DEL CONEJO SILVESTRE			B-Coto Social de caza	H-OTRO	2002	Indefinido	25000	Navarra	Navarra	Bardenas Reales		C-Comunales	L-Favorecer la presencia de especies concretas	A-Hábitats de interés comunitario B-Hábitats prioritarios C-Anexos de la Directiva de Aves	Pastizales	Sí, Totalmente
ASOBAR	ASOCIACIÓN DE CAZADORES Y PESCADORES DE BARDENAS REALES Y COMUNIDAD DE REGANTES DEL FERIAL (ASOBAR)	PUNTO DE ALIMENTACIÓN PARA AVES NECRÓFAGAS EN EL PARQUE NATURAL DE BARDENAS REALES DE NAVARRA	NO	B-Finca cercada donde no se permite la caza	Reserva	H-OTRO	2015	Indefinido	2	Navarra	Navarra	Bardenas Reales		C-Comunales	C-Conservación de especies de fauna		Pastizales	Sí, Totalmente
ADECACOVA	Asociación de Entidades de Caza de la Comunidad Valenciana	Club cazadores La Divina Pastora	SÍ		A-Coto Privado de caza	D-Cesión de derechos cinegéticos (Contrato de cesión de uso por un tiempo determinado o en precario)	1975	Indefinido	7850	Comunidad Valenciana	Castellon	Jerica		A-Pública, B-Privada	M-Conservación de especies cinegéticas y hábitats	L-Especies cinegéticas con genética autóctona pura	Forestal, Cultivos	No

CÓDIGO	Nombre de la entidad	Nombre del acuerdo	¿El acuerdo está ubicado en terreno donde se permite la acción de cazar?	Características terreno NO CINEGÉTICO donde se ubica el acuerdo	Tipo de terreno cinegético donde se sitúa el acuerdo.	Tipo de acuerdo	Año de realización del acuerdo	Duración del acuerdo	Superficie ha	Comunidad autónoma	Provincia en la que se ubica el acuerdo	Municipio	Localidad	Tipo de propiedad	Objetivos del acuerdo	Valores de conservación del acuerdo	Tipo de uso dominante en el terreno bajo acuerdo	Red Natura 2000 Inclusión
ASOBAR	Asociación de Sociedades de Bardenasa Reales de Navarra	Acuerdo para Impulsar la trashumancia en Bardenas 3 (D10)	SÍ		B-Coto Social de caza	A-Acuerdo verbal	2019	Indefinido	687	Navarra	Navarra	Bardenas Reales		C-Comunales	D-Conservación de la gestión tradicional del territorio	A-Hábitats de interés comunitario	Pastizales	Sí.Totalmente
ASOBAR	Asociación de Sociedades de Bardenasa Reales de Navarra	Acuerdo para Impulsar la trashumancia en Bardenas 3 (D12)	SÍ		B-Coto Social de caza	A-Acuerdo verbal	2019	Indefinido	637	Navarra	Navarra	Bardenas Reales		C-Comunales	D-Conservación de la gestión tradicional del territorio	A-Hábitats de interés comunitario	Pastizales	Sí.Totalmente
ASOBAR	Asociación de Sociedades de Bardenasa Reales de Navarra	Acuerdo para Impulsar la trashumancia en Bardenas 12 (D55)	SÍ		B-Coto Social de caza	A-Acuerdo verbal	2019	Indefinido	471	Navarra	Navarra	Bardenas Reales		C-Comunales	D-Conservación de la gestión tradicional del territorio	A-Hábitats de interés comunitario	Pastizales	Sí.Totalmente
ASOBAR	Asociación de Sociedades de Bardenasa Reales de Navarra	Acuerdo para Impulsar la trashumancia en Bardenas 1 (D1)	SÍ		B-Coto Social de caza	A-Acuerdo verbal	2019	Indefinido	290	Navarra	Navarra	Bardenas Reales		C-Comunales	D-Conservación de la gestión tradicional del territorio	A-Hábitats de interés comunitario	Cultivos	Sí.Totalmente
ASOBAR	Asociación de Sociedades de Bardenasa Reales de Navarra	Acuerdo para Impulsar la trashumancia en Bardenas 2 (D6)	SÍ		B-Coto Social de caza	A-Acuerdo verbal	2019	Indefinido	186	Navarra	Navarra	Bardenas Reales		C-Comunales	D-Conservación de la gestión tradicional del territorio	A-Hábitats de interés comunitario	Cultivos	Sí.Totalmente
ASOBAR	Asociación de Sociedades de Bardenasa Reales de Navarra	Acuerdo para Impulsar la trashumancia en Bardenas 4 (D11)	SÍ		B-Coto Social de caza	A-Acuerdo verbal	2019	Indefinido	474	Navarra	Navarra	Bardenas Reales		C-Comunales	D-Conservación de la gestión tradicional del territorio	A-Hábitats de interés comunitario	Cultivos	Sí.Totalmente
ASOBAR	Asociación de Sociedades de Bardenasa Reales de Navarra	Acuerdo para Impulsar la trashumancia en Bardenas 5 (16)	SÍ		B-Coto Social de caza	A-Acuerdo verbal	2019	Indefinido	376	Navarra	Navarra	Bardenas Reales		C-Comunales	D-Conservación de la gestión tradicional del territorio	A-Hábitats de interés comunitario	Cultivos	Sí.Totalmente
ASOBAR	Asociación de Sociedades de Bardenasa Reales de Navarra	Acuerdo para Impulsar la trashumancia en Bardenas 6 (D35)	SÍ		B-Coto Social de caza	A-Acuerdo verbal	2019	Indefinido	452	Navarra	Navarra	Bardenas Reales		C-Comunales	D-Conservación de la gestión tradicional del territorio	A-Hábitats de interés comunitario	Cultivos	Sí.Totalmente
ASOBAR	Asociación de Sociedades de Bardenasa Reales de Navarra	Acuerdo para Impulsar la trashumancia en Bardenas 7 (D40)	SÍ		B-Coto Social de caza	A-Acuerdo verbal	2019	Indefinido	390	Navarra	Navarra	Bardenas Reales		C-Comunales	D-Conservación de la gestión tradicional del territorio	A-Hábitats de interés comunitario	Cultivos	Sí.Totalmente
ASOBAR	Asociación de Sociedades de Bardenasa Reales de Navarra	Acuerdo para Impulsar la trashumancia en Bardenas 8 (D41)	SÍ		B-Coto Social de caza	A-Acuerdo verbal	2019	Indefinido	461	Navarra	Navarra	Bardenas Reales		C-Comunales	D-Conservación de la gestión tradicional del territorio	A-Hábitats de interés comunitario	Cultivos	Sí.Totalmente
ASOBAR	Asociación de Sociedades de Bardenasa Reales de Navarra	Acuerdo para Impulsar la trashumancia en Bardenas 9 (D42)	SÍ		B-Coto Social de caza	A-Acuerdo verbal	2019	Indefinido	442	Navarra	Navarra	Bardenas Reales		C-Comunales	D-Conservación de la gestión tradicional del territorio	A-Hábitats de interés comunitario	Cultivos	Sí.Totalmente
ASOBAR	Asociación de Sociedades de Bardenasa Reales de Navarra	Acuerdo para Impulsar la trashumancia en Bardenas 10 (D48)	SÍ		B-Coto Social de caza	A-Acuerdo verbal	2019	Indefinido	481	Navarra	Navarra	Bardenas Reales		C-Comunales	D-Conservación de la gestión tradicional del territorio	A-Hábitats de interés comunitario	Cultivos	Sí.Totalmente
ASOBAR	Asociación de Sociedades de Bardenasa Reales de Navarra	Acuerdo para Impulsar la trashumancia en Bardenas 11 (D51)	SÍ		B-Coto Social de caza	A-Acuerdo verbal	2019	Indefinido	543	Navarra	Navarra	Bardenas Reales		C-Comunales	D-Conservación de la gestión tradicional del territorio	A-Hábitats de interés comunitario	Cultivos	Sí.Totalmente
ASOBAR	Asociación de Sociedades de Bardenasa Reales de Navarra	Acuerdo para Impulsar la trashumancia en Bardenas 13 (D56)	SÍ		B-Coto Social de caza	A-Acuerdo verbal	2019	Indefinido	495	Navarra	Navarra	Bardenas Reales		C-Comunales	D-Conservación de la gestión tradicional del territorio	A-Hábitats de interés comunitario	Cultivos	Sí.Totalmente
ASOBAR	Asociación de Sociedades de Bardenasa Reales de Navarra	Acuerdo para Impulsar la trashumancia en Bardenas 14 (D79)	SÍ		B-Coto Social de caza	A-Acuerdo verbal	2019	Indefinido	259	Navarra	Navarra	Bardenas Reales		C-Comunales	D-Conservación de la gestión tradicional del territorio	A-Hábitats de interés comunitario	Cultivos	Sí.Totalmente

CÓDIGO	Nombre de la entidad	Nombre del acuerdo	¿El acuerdo está ubicado en terreno donde se permite la acción de cazar?	Características terreno NO CINEGÉTICO donde se ubica el acuerdo	Tipo de terreno cinegético donde se sitúa el acuerdo.	Tipo de acuerdo	Año de realización del acuerdo	Duración del acuerdo	Superficie ha	Comunidad autónoma	Provincia en la que se ubica el acuerdo	Municipio	Localidad	Tipo de propiedad	Objetivos del acuerdo	Valores de conservación del acuerdo	Tipo de uso dominante en el terreno bajo acuerdo	Red Natura 2000 Inclusión
ASOBAR	Asociación de Sociedades de Bardenasa Reales de Navarra	Acuerdo para Impulsar la trashumancia en Bardenas 15 (D83)	SÍ		B-Coto Social de caza	A-Acuerdo verbal	2019	Indefinido	345	Navarra	Navarra	Bardenas Reales		C-Comunales	D-Conservación de la gestión tradicional del territorio	A-Hábitats de interés comunitario	Cultivos	Sí.Totalmente
ACE	Asociación del Corzo Español	PROYECTO AEQUILIBRIUM CUENCA	SÍ		A-Coto Privado de caza	B-Contrato de custodia del territorio	2017	2	1746	Castilla-La Mancha	CUENCA	HONTECILLAS	HONTECILLAS	B-Privada, C-Comunales	C-Conservación de especies de fauna	I-Especies incluidas en los catálogos nacionales de especies amenazadas bajo las categorías "en peligro de extinción", "amenazadas" o "vulnerables", Especies cinegéticas singulares	Forestal, Cultivos, Riberas y humedales	No
ACE	Asociación del Corzo Español	PROYECTO AEQUILIBRIUM CUENCA	SÍ		A-Coto Privado de caza	B-Contrato de custodia del territorio	2017	2	680	Castilla-La Mancha	CUENCA	HONTECILLAS	HONTECILLAS	B-Privada	C-Conservación de especies de fauna	I-Especies incluidas en los catálogos nacionales de especies amenazadas bajo las categorías "en peligro de extinción", "amenazadas" o "vulnerables", ESPECIES CINEGÉTICAS SINGULARES	Forestal, Cultivos	No
ACRugat	Asociación Local de Cazadores La Codorniz de Aiello de Rugat	Coto la Codorniz	SÍ		A-Coto Privado de caza	A-Acuerdo verbal	1975	Indefinido	765	Comunidad Valenciana	Valencia	Aiello de Rugat		B-Privada	C-Conservación de especies de fauna	B-Hábitats prioritarios, L-Especies cinegéticas con genética autóctona pura	Forestal, Cultivos	No
AZADECAP	Asociación Zamorana para la Defensa de la Caza y de la Pesca	Virgen de la Encina	SÍ		A-Coto Privado de caza	B-Contrato de custodia del territorio	2016	Indefinido	505,44	Castilla y León	Zamora	Losacino	Vide de Alba	A-Pública, B-Privada, C-Comunales	C-Conservación de especies de fauna	C-Anexos de la Directiva de Aves, D-Mamíferos, Anexo II de la Directiva de Hábitats	Forestal	No
AZADECAP	Asociación Zamorana para la Defensa de la Caza y de la Pesca	Pozuelo de Tábara	SÍ		A-Coto Privado de caza	B-Contrato de custodia del territorio	2016	Indefinido	2446,19	Castilla y León	Zamora	Pozuelo de Tábara		B-Privada, C-Comunales	C-Conservación de especies de fauna	C-Anexos de la Directiva de Aves, D-Mamíferos, Anexo II de la Directiva de Hábitats	Cultivos	No
AZADECAP	Asociación Zamorana para la Defensa de la Caza y de la Pesca	Virgen del Carmen	SÍ		A-Coto Privado de caza	B-Contrato de custodia del territorio	2016	Indefinido	2056,79	Castilla y León	Zamora	Palacios del Pan		B-Privada, C-Comunales	C-Conservación de especies de fauna	C-Anexos de la Directiva de Aves, D-Mamíferos, Anexo II de la Directiva de Hábitats, E-Reptiles, Anexo II de la Directiva de Hábitats, L-Especies cinegéticas con genética autóctona pura	Cultivos	No
AZADECAP	Asociación Zamorana para la Defensa de la Caza y de la Pesca	Roza el Conco	SÍ		A-Coto Privado de caza	A-Acuerdo verbal	2018	Indefinido	1123,35	Castilla y León	Zamora	Moral de Sayago	Abelón	A-Pública	M-Conservación de especies cinegéticas y hábitats	L-Especies cinegéticas con genética autóctona pura	Forestal	Sí.Parcialmente
AZADECAP	Asociación Zamorana para la Defensa de la Caza y de la Pesca	Club de Cazadores de San Mamés	SÍ		A-Coto Privado de caza	A-Acuerdo verbal	2018	Indefinido	1932,91	Castilla y León	Zamora	Fonfría	Bermillo de Alba	B-Privada	M-Conservación de especies cinegéticas y hábitats	L-Especies cinegéticas con genética autóctona pura	Forestal	No
AZADECAP	Asociación Zamorana para la Defensa de la Caza y de la Pesca	Peña El Matón	SÍ		A-Coto Privado de caza	A-Acuerdo verbal	2018	Indefinido	878,13	Castilla y León	Zamora	Ferreruela	Sesnández de Tábara	B-Privada	M-Conservación de especies cinegéticas y hábitats	L-Especies cinegéticas con genética autóctona pura	Forestal	No
AZADECAP	Asociación Zamorana para la Defensa de la Caza y de la Pesca	Zamora Sur	SÍ		A-Coto Privado de caza	A-Acuerdo verbal	2018	Indefinido	1471,73	Castilla y León	Zamora	Zamora	Zamora	B-Privada	M-Conservación de especies cinegéticas y hábitats	L-Especies cinegéticas con genética autóctona pura	Cultivos	No
AZADECAP	Asociación Zamorana para la Defensa de la Caza y de la Pesca	Montamarta	SÍ		A-Coto Privado de caza	A-Acuerdo verbal	2018	Indefinido	4397,87	Castilla y León	Zamora	Montamarta	Montamarta	B-Privada	M-Conservación de especies cinegéticas y hábitats	L-Especies cinegéticas con genética autóctona pura	Cultivos	No
AZADECAP	Asociación Zamorana para la Defensa de la Caza y de la Pesca	El Torrejón	SÍ		A-Coto Privado de caza	A-Acuerdo verbal	2019	Indefinido	2057,43	Castilla y León	Zamora	Villárdiga	Villárdiga	B-Privada	M-Conservación de especies cinegéticas y hábitats	L-Especies cinegéticas con genética autóctona pura	Cultivos	No
AZADECAP	Asociación Zamorana para la Defensa de la Caza y de la Pesca	Villagodio	SÍ		A-Coto Privado de caza	A-Acuerdo verbal	2019	Indefinido	1353,65	Castilla y León	Zamora	Zamora	Villagodio	B-Privada	M-Conservación de especies cinegéticas y hábitats	L-Especies cinegéticas con genética autóctona pura	Cultivos	No

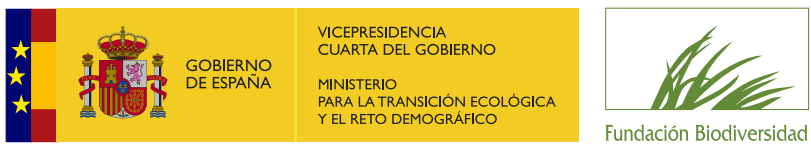
CÓDIGO	Nombre de la entidad	Nombre del acuerdo	¿El acuerdo está ubicado en terreno donde se permite la acción de cazar?	Características terreno NO CINEGÉTICO donde se ubica el acuerdo	Tipo de terreno cinegético donde se sitúa el acuerdo.	Tipo de acuerdo	Año de realización del acuerdo	Duración del acuerdo	Superficie ha	Comunidad autónoma	Provincia en la que se ubica el acuerdo	Municipio	Localidad	Tipo de propiedad	Objetivos del acuerdo	Valores de conservación del acuerdo	Tipo de uso dominante en el terreno bajo acuerdo	Red Natura 2000 Inclusión
AZADECAP	Asociación Zamorana para la Defensa de la Caza y de la Pesca	El Vedao de Abelón	Sí		A-Coto Privado de caza	A-Acuerdo verbal	2019	Indefinido	544	Castilla y León	Zamora	Moral de Sayago	Abelón	B-Privada	M-Conservación de especies cinegéticas y hábitats	L-Especies cinegéticas con genética autóctona pura	Forestal	No
AZADECAP	Asociación Zamorana para la Defensa de la Caza y de la Pesca	San Fernando	Sí		A-Coto Privado de caza	A-Acuerdo verbal	2019	Indefinido	1588	Castilla y León	Zamora	Corrales del Vino	Peleas de Arriba	B-Privada	M-Conservación de especies cinegéticas y hábitats	L-Especies cinegéticas con genética autóctona pura	Cultivos	No
ABEC	Associació Balear d'Entitas de Caça	Coto de caza cinegetico de Petra	Sí		A-Coto Privado de caza	D-Cesión de derechos cinegéticos (Contrato de cesión de uso por un tiempo determinado o en precario)	1977	Indefinido	3100	Islas Baleares	Mallorca	Petra		B-Privada	M-Conservación de especies cinegéticas y hábitats	L-Especies cinegéticas con genética autóctona pura	Forestal, Cultivos, Riberas y humedales, Zonas marinas y costeras	No
ABEC	Associació Balear d'Entitas de Caça	Coto de caza cinegetico	Sí		A-Coto Privado de caza	D-Cesión de derechos cinegéticos (Contrato de cesión de uso por un tiempo determinado o en precario)	1977	Indefinido	1150	Islas Baleares	Mallorca	Lloret		B-Privada, C-Comunales	M-Conservación de especies cinegéticas y hábitats	L-Especies cinegéticas con genética autóctona pura	Forestal, Cultivos, Pastizales	No
ABEC	Associació Balear d'Entitas de Caça	Cotos de caza cinegeticos	Sí		A-Coto Privado de caza	D-Cesión de derechos cinegéticos (Contrato de cesión de uso por un tiempo determinado o en precario)	1976	Indefinido	3313	Islas Baleares	Mallorca	Alcudia		B-Privada	M-Conservación de especies cinegéticas y hábitats	L-Especies cinegéticas con genética autóctona pura	Forestal, Cultivos, Riberas y humedales, Zonas marinas y costeras	No
ABEC	Associació Balear d'Entitas de Caça	Coto de caza de Santany	Sí		A-Coto Privado de caza	D-Cesión de derechos cinegéticos (Contrato de cesión de uso por un tiempo determinado o en precario)	1975	Indefinido	7500	Islas Baleares	Mallorca	Santany		B-Privada	M-Conservación de especies cinegéticas y hábitats	L-Especies cinegéticas con genética autóctona pura	Forestal, Cultivos, Zonas marinas y costeras	No
ACVillalonga	Sociedad Local de Caza de Villalonga	La Safor	Sí		B-Coto Social de caza	D-Cesión de derechos cinegéticos (Contrato de cesión de uso por un tiempo determinado o en precario)	1983	Indefinido	2815	Comunidad Valenciana	Valencia	Villalonga/Vilallonga		B-Privada	A-Restauración y recuperación de hábitats	B-Hábitats prioritarios, L-Especies cinegéticas con genética autóctona pura	Forestal, Cultivos	No
ACLlubí	Societat de Caçadors Lupino de Llubí	Coto de caza cinegetico	Sí		A-Coto Privado de caza	D-Cesión de derechos cinegéticos (Contrato de cesión de uso por un tiempo determinado o en precario)	1977	Indefinido	2364	Islas Baleares	Mallorca	Llubí		B-Privada	M-Conservación de especies cinegéticas y hábitats	L-Especies cinegéticas con genética autóctona pura	Forestal, Cultivos, Pastizales	No
ACSaEugenia	Societat de Caçadors Puig Marron de Santa Eugenia	Coto de caza cinegetico	Sí		A-Coto Privado de caza	D-Cesión de derechos cinegéticos (Contrato de cesión de uso por un tiempo determinado o en precario)	1977	Indefinido	1413	Islas Baleares	Mallorca	Santa Eugenia		B-Privada	M-Conservación de especies cinegéticas y hábitats	L-Especies cinegéticas con genética autóctona pura	Forestal, Cultivos, Pastizales	No
ACMSalut	Societat de Caçadors Sa Guàtlera de Maria de la Salut	Cesión de tierras de propietarios para un coto de caza	Sí		A-Coto Privado de caza	H-OTRO	1979	Indefinido	2313	Islas Baleares	Mallorca	Maria de la Salut, Sineu y Ariany		B-Privada	M-Conservación de especies cinegéticas y hábitats	Fauna cinegetica y habitats	Forestal, Cultivos, Pastizales	No
ACSoller	Societat de Propietaris i Caçadors Monts Reials de Soller	Coto de caza cinegetico	Sí		A-Coto Privado de caza	D-Cesión de derechos cinegéticos (Contrato de cesión de uso por un tiempo determinado o en precario)	2003	Indefinido	688,09	Islas Baleares	Mallorca	Soller		B-Privada	M-Conservación de especies cinegéticas y hábitats	L-Especies cinegéticas con genética autóctona pura	Forestal, Cultivos, Pastizales, Zonas marinas y costeras	No
SCSEV	Socitat de Caçadors de Sencelles "Es Velar"	Coto de caza	Sí			B-Contrato de custodia del territorio	1977	indefinido	2039	Islas Baleares	Mallorca	Sencelles		B-Privada	A-Restauración y recuperación de hábitats	B-Hábitats prioritarios	Pastizales	No

CÓDIGO	Nombre de la entidad	Nombre del acuerdo	¿El acuerdo está ubicado en terreno donde se permite la acción de cazar?	Características terreno NO CINEGÉTICO donde se ubica el acuerdo	Tipo de terreno cinegético donde se sitúa el acuerdo.	Tipo de acuerdo	Año de realización del acuerdo	Duración del acuerdo	Superficie ha	Comunidad autónoma	Provincia en la que se ubica el acuerdo	Municipio	Localidad	Tipo de propiedad	Objetivos del acuerdo	Valores de conservación del acuerdo	Tipo de uso dominante en el terreno bajo acuerdo	Red Natura 2000 Inclusión
UNITEGA	Unión de Asociaciones titulares de Tecores de Galicia	AS PONTES	SÍ		TECOR (Terreno Cinegéticamente Ordenado) Artículo 11 de la Ley 13/2013 de caza de Galicia	D-Cesión de derechos cinegéticos (Contrato de cesión de uso por un tiempo determinado o en precario)	2015	25	5513	Galicia	A CORUÑA	AS PONTES DE GARCIA RODRIGUEZ	Punte de García Rodríguez	B-Privada, C-Comunales	M-Conservación de especies cinegéticas y hábitats	L-Especies cinegéticas con genética autóctona pura	Forestal, Pastizales	No
UNITEGA	Unión de Asociaciones titulares de Tecores de Galicia	CORZAN	SÍ		Tecor (Terreno Cinegéticamente Ordenado) Artículo 11 de la Ley 13/2013 de caza de Galicia	D-Cesión de derechos cinegéticos (Contrato de cesión de uso por un tiempo determinado o en precario)	2012	25	14285	Galicia	A Coruña	NEGREIRA, A BAÑA	Negreira	B-Privada, C-Comunales	M-Conservación de especies cinegéticas y hábitats	L-Especies cinegéticas con genética autóctona pura	Forestal, Cultivos, Pastizales	Sí, parcialmente
UNITEGA	Unión de Asociaciones titulares de Tecores de Galicia	ALTO DA MAMOA	SÍ		TECOR (Terreno Cinegéticamente Ordenado) Artículo 11 de la Ley 13/2013 de caza de Galicia	D-Cesión de derechos cinegéticos (Contrato de cesión de uso por un tiempo determinado o en precario)	2015	25	6940	Galicia	LUGO	GUITIRIZ	Guitiriz	B-Privada, C-Comunales	M-Conservación de especies cinegéticas y hábitats	L-Especies cinegéticas con genética autóctona pura	Forestal, Pastizales	No
UNITEGA	Unión de Asociaciones titulares de Tecores de Galicia	OS CASTROS	SÍ		TECOR (Terreno Cinegéticamente Ordenado) Artículo 11 de la Ley 13/2013 de caza de Galicia	D-Cesión de derechos cinegéticos (Contrato de cesión de uso por un tiempo determinado o en precario)	2015	25	9721	Galicia	LUGO	PANTON	Ferreira de Pantón	B-Privada, C-Comunales	M-Conservación de especies cinegéticas y hábitats	L-Especies cinegéticas con genética autóctona pura	Forestal, Pastizales	No
UNITEGA	Unión de Asociaciones titulares de Tecores de Galicia	A GUDIÑA	SÍ		Tecor (Terreno Cinegéticamente Ordenado) Artículo 11 de la Ley 13/2013 de caza de Galicia	D-Cesión de derechos cinegéticos (Contrato de cesión de uso por un tiempo determinado o en precario)	2013	25	4220	Galicia	Ourense	A GUDIÑA	A Gudiña	B-Privada, C-Comunales	M-Conservación de especies cinegéticas y hábitats	L-Especies cinegéticas con genética autóctona pura	Forestal	No
UNITEGA	Unión de Asociaciones titulares de Tecores de Galicia	A MEZQUITA	SÍ		TECOR (Terreno Cinegéticamente Ordenado) Artículo 11 de la Ley 13/2013 de caza de Galicia	D-Cesión de derechos cinegéticos (Contrato de cesión de uso por un tiempo determinado o en precario)	2015	25	10234	Galicia	OURENSE	A MEZQUITA	A Mezquita	B-Privada, C-Comunales	M-Conservación de especies cinegéticas y hábitats	L-Especies cinegéticas con genética autóctona pura	Forestal	Sí, parcialmente
UNITEGA	Unión de Asociaciones titulares de Tecores de Galicia	A PERDIZ	SÍ		TECOR (Terreno Cinegéticamente Ordenado) Artículo 11 de la Ley 13/2013 de caza de Galicia	D-Cesión de derechos cinegéticos (Contrato de cesión de uso por un tiempo determinado o en precario)	2015	25	2159	Galicia	OURENSE	CALVOS DE RANDIN	Castelaus	B-Privada, C-Comunales	M-Conservación de especies cinegéticas y hábitats	L-Especies cinegéticas con genética autóctona pura	Forestal	No
UNITEGA	Unión de Asociaciones titulares de Tecores de Galicia	ALTO LIMIA	SÍ		Tecor (Terreno Cinegéticamente Ordenado) Artículo 13/2013 de caza de Galicia	D-Cesión de derechos cinegéticos (Contrato de cesión de uso por un tiempo determinado o en precario)	2013	25	7046	Galicia	Ourense	SARREAU, XINZO DE LIMIA	Sarreaus	B-Privada, C-Comunales	M-Conservación de especies cinegéticas y hábitats	L-Especies cinegéticas con genética autóctona pura	Forestal, Cultivos	Sí, parcialmente
UNITEGA	Unión de Asociaciones titulares de Tecores de Galicia	BOBORAS	SÍ		TECOR (Terreno Cinegéticamente Ordenado) Artículo 11 de la Ley 13/2013 de Caza de Galicia	D-Cesión de derechos cinegéticos (Contrato de cesión de uso por un tiempo determinado o en precario)	2010	25	5719	Galicia	Ourense	BOBORÁS, O CARBALLIÑO, O IRIXO	Boborás	B-Privada, C-Comunales	M-Conservación de especies cinegéticas y hábitats	L-Especies cinegéticas con genética autóctona pura	Forestal	No
UNITEGA	Unión de Asociaciones titulares de Tecores de Galicia	CARREIRO LADRON	SÍ		Tecor (Terreno Cinegéticamente Ordenado) Artículo 11 de la Ley 13/2013 de Caza de Galicia	D-Cesión de derechos cinegéticos (Contrato de cesión de uso por un tiempo determinado o en precario)	2012	25	5374	Galicia	Ourense	CUALEDRO, TRASMIRAS	Atás	B-Privada, C-Comunales	M-Conservación de especies cinegéticas y hábitats	L-Especies cinegéticas con genética autóctona pura	Forestal, Cultivos	Sí, parcialmente
UNITEGA	Unión de Asociaciones titulares de Tecores de Galicia	CASTRELO DO VAL	SÍ		Tecor (Terreno Cinegéticamente Ordenado)	D-Cesión de derechos cinegéticos (Contrato de cesión de uso por un tiempo determinado o en precario)	2013	25	9000	Galicia	Ourense	CASTRELO DO VAL, LAZA, VERÍN Y MONTERREI	Castrelo do Val	B-Privada, C-Comunales	M-Conservación de especies cinegéticas y hábitats	L-Especies cinegéticas con genética autóctona pura	Forestal	Sí, parcialmente

CÓDIGO	Nombre de la entidad	Nombre del acuerdo	¿El acuerdo está ubicado en terreno donde se permite la acción de cazar?	Características terreno NO CINEGÉTICO donde se ubica el acuerdo	Tipo de terreno cinegético donde se sitúa el acuerdo.	Tipo de acuerdo	Año de realización del acuerdo	Duración del acuerdo	Superficie ha	Comunidad autónoma	Provincia en la que se ubica el acuerdo	Municipio	Localidad	Tipo de propiedad	Objetivos del acuerdo	Valores de conservación del acuerdo	Tipo de uso dominante en el terreno bajo acuerdo	Red Natura 2000 Inclusión
UNITEGA	Unión de Asociaciones titulares de Tecores de Galicia	CUALEDRO LAMONTIÑO	Sí		Tecor (Terreno Cinegéticamente Ordenado) Artículo 11 de la Ley 13/2013 de Caza de Galicia	D-Cesión de derechos cinegéticos (Contrato de cesión de uso por un tiempo determinado o en precario)	2012	25	4270	Galicia	Ourense	CUALEDRO	Cualedro	B-Privada, C-Comunales	M-Conservación de especies cinegéticas y hábitats	L-Especies cinegéticas con genética autóctona pura	Forestal, Cultivos	No
UNITEGA	Unión de Asociaciones titulares de Tecores de Galicia	LAMA GRANDE	Sí		TECOR (Terreno Cinegéticamente Ordenado) Artículo 11 de la Ley 13/2013 de caza de Galicia	D-Cesión de derechos cinegéticos (Contrato de cesión de uso por un tiempo determinado o en precario)	2016	25	3995	Galicia	OURENSE	LANCARA, O CORGO, O PARAMO	Láncara	B-Privada, C-Comunales	M-Conservación de especies cinegéticas y hábitats	L-Especies cinegéticas con genética autóctona pura	Forestal, Pastizales	No
UNITEGA	Unión de Asociaciones titulares de Tecores de Galicia	LAZA	Sí		Tecor (Terreno Cinegéticamente Ordenado) Artículo 11 de la Ley 13/2013 de Caza de Galicia	D-Cesión de derechos cinegéticos (Contrato de cesión de uso por un tiempo determinado o en precario)	2011	25	12444	Galicia	Ourense	LAZA, VILAR DE BARRIO	Laza	B-Privada, C-Comunales	M-Conservación de especies cinegéticas y hábitats	L-Especies cinegéticas con genética autóctona pura	Forestal, Cultivos	Sí, parcialmente
UNITEGA	Unión de Asociaciones titulares de Tecores de Galicia	LEIRO	Sí		TECOR (Terreno Cinegéticamente Ordenado) Artículo 11 de la Ley 13/2013 de caza de Galicia	D-Cesión de derechos cinegéticos (Contrato de cesión de uso por un tiempo determinado o en precario)	2015	25	2656	Galicia	OURENSE	LEIRO	Leiro	B-Privada, C-Comunales	M-Conservación de especies cinegéticas y hábitats	L-Especies cinegéticas con genética autóctona pura	Forestal, Cultivos	No
UNITEGA	Unión de Asociaciones titulares de Tecores de Galicia	MACEDA	Sí		Tecor (Terreno Cinegéticamente Ordenado) Artículo 11 de la Ley 13/2013 de Caza de Galicia	D-Cesión de derechos cinegéticos (Contrato de cesión de uso por un tiempo determinado o en precario)	2011	25	7003	Galicia	Ourense	MACEDA	Maceda	B-Privada, C-Comunales	M-Conservación de especies cinegéticas y hábitats	L-Especies cinegéticas con genética autóctona pura	Forestal	No
UNITEGA	Unión de Asociaciones titulares de Tecores de Galicia	MATACABRITA	Sí		TECOR (Terreno Cinegéticamente Ordenado) Artículo 11 de la Ley 13/2013 de caza de Galicia	D-Cesión de derechos cinegéticos (Contrato de cesión de uso por un tiempo determinado o en precario)	2015	25	2304	Galicia	OURENSE	O BARCO DE VALDEORRAS	Rubiá	B-Privada, C-Comunales	M-Conservación de especies cinegéticas y hábitats	L-Especies cinegéticas con genética autóctona pura	Forestal	No
UNITEGA	Unión de Asociaciones titulares de Tecores de Galicia	MONTERREI	Sí		TECOR (Terreno Cinegéticamente Ordenado) Artículo 11 de la Ley 13/2013 de caza de Galicia	D-Cesión de derechos cinegéticos (Contrato de cesión de uso por un tiempo determinado o en precario)	2015	25	9672	Galicia	OURENSE	MONTERREI	Monterrei	B-Privada, C-Comunales	M-Conservación de especies cinegéticas y hábitats	L-Especies cinegéticas con genética autóctona pura	Forestal, Cultivos	No
UNITEGA	Unión de Asociaciones titulares de Tecores de Galicia	PARADA DA SERRA	Sí		Tecor (Terreno Cinegéticamente Ordenado) Artículo 11 de la Ley 13/2013 de caza de Galicia	D-Cesión de derechos cinegéticos (Contrato de cesión de uso por un tiempo determinado o en precario)	2014	25	2285	Galicia	Ourense	A GUDIÑA	Parada da Serra	B-Privada, C-Comunales	M-Conservación de especies cinegéticas y hábitats	L-Especies cinegéticas con genética autóctona pura	Forestal	No
UNITEGA	Unión de Asociaciones titulares de Tecores de Galicia	PIXEIROS	Sí		TECOR (Terreno Cinegéticamente Ordenado) Artículo 11 de la Ley 13/2013 de caza de Galicia	D-Cesión de derechos cinegéticos (Contrato de cesión de uso por un tiempo determinado o en precario)	2015	25	2527	Galicia	OURENSE	VIANA DO BOLO	Pixeiros	B-Privada, C-Comunales	M-Conservación de especies cinegéticas y hábitats	L-Especies cinegéticas con genética autóctona pura	Forestal	No
UNITEGA	Unión de Asociaciones titulares de Tecores de Galicia	PRADORRAMISQUEDO - CEPEDELO	Sí		Tecor (Terreno Cinegéticamente Ordenado) Artículo 11 de la Ley 13/2013 de Caza de Galicia	D-Cesión de derechos cinegéticos (Contrato de cesión de uso por un tiempo determinado o en precario)	2012	25	2562	Galicia	Ourense	VIANA DO BOLO	Pradorramisquedo	B-Privada, C-Comunales	M-Conservación de especies cinegéticas y hábitats	L-Especies cinegéticas con genética autóctona pura	Forestal	Sí, totalmente
UNITEGA	Unión de Asociaciones titulares de Tecores de Galicia	RIOS	Sí		Tecor (Terreno Cinegéticamente Ordenado) Artículo 11 de la Ley 13/2013 de Caza de Galicia	D-Cesión de derechos cinegéticos (Contrato de cesión de uso por un tiempo determinado o en precario)	2010	25	11722	Galicia	Ourense	RIÓS, CASTRELOL DO VAL	Riós	B-Privada, C-Comunales	M-Conservación de especies cinegéticas y hábitats	L-Especies cinegéticas con genética autóctona pura	Forestal	No

CÓDIGO	Nombre de la entidad	Nombre del acuerdo	¿El acuerdo está ubicado en terreno donde se permite la acción de cazar?	Características terreno NO CINEGÉTICO donde se ubica el acuerdo	Tipo de terreno cinegético donde se sitúa el acuerdo.	Tipo de acuerdo	Año de realización del acuerdo	Duración del acuerdo	Superficie ha	Comunidad autónoma	Provincia en la que se ubica el acuerdo	Municipio	Localidad	Tipo de propiedad	Objetivos del acuerdo	Valores de conservación del acuerdo	Tipo de uso dominante en el terreno bajo acuerdo	Red Natura 2000 Inclusión
UNITEGA	Unión de Asociaciones titulares de Tecores de Galicia	SAN AGUSTIN	SÍ		TECOR (Terreno Cinegéticamente Ordenado) Artículo 11 de la Ley 13/2013 de caza de Galicia	D-Cesión de derechos cinegéticos (Contrato de cesión de uso por un tiempo determinado o en precario)	2015	25	4498	Galicia	OURENSE	AVION	Avión	B-Privada, C-Comunales	M-Conservación de especies cinegéticas y hábitats	L-Especies cinegéticas con genética autóctona pura	Forestal	No
UNITEGA	Unión de Asociaciones titulares de Tecores de Galicia	SAN TROCADO E CIDADE	SÍ		TECOR (Terreno Cinegéticamente Ordenado) Artículo 11 de la Ley 13/2013 de caza de Galicia	D-Cesión de derechos cinegéticos (Contrato de cesión de uso por un tiempo determinado o en precario)	2016	25	6416,5	Galicia	OURENSE	CARBALLIÑO, PUNXÍN, SAN AMARO	O Carballiño	B-Privada, C-Comunales	M-Conservación de especies cinegéticas y hábitats	L-Especies cinegéticas con genética autóctona pura	Forestal, Cultivos	No
UNITEGA	Unión de Asociaciones titulares de Tecores de Galicia	SAN XOAN DE RANDIN	SÍ		TECOR (Terreno Cinegéticamente Ordenado) Artículo 11 de la Ley 13/2013 de caza de Galicia	D-Cesión de derechos cinegéticos (Contrato de cesión de uso por un tiempo determinado o en precario)	2015	25	2190	Galicia	OURENSE	CALVOS DE RANDIN	Randín	B-Privada, C-Comunales	M-Conservación de especies cinegéticas y hábitats	L-Especies cinegéticas con genética autóctona pura	Forestal	Sí, parcialmente
UNITEGA	Unión de Asociaciones titulares de Tecores de Galicia	SANTA BARBARA	SÍ		TECOR (Terreno Cinegéticamente Ordenado) Artículo 11 de la Ley 13/2013 de caza de Galicia	D-Cesión de derechos cinegéticos (Contrato de cesión de uso por un tiempo determinado o en precario)	2016	25	2672	Galicia	OURENSE	RIBADAVIA, CENLLE	Ribadavia	B-Privada, C-Comunales	M-Conservación de especies cinegéticas y hábitats	L-Especies cinegéticas con genética autóctona pura	Forestal, Cultivos	No
UNITEGA	Unión de Asociaciones titulares de Tecores de Galicia	SERRA DO LAROUCO	SÍ		Tecor (Terreno Cinegéticamente Ordenado) Artículo 11 de la Ley 13/2013 de Caza de Galicia	D-Cesión de derechos cinegéticos (Contrato de cesión de uso por un tiempo determinado o en precario)	2012	25	4276	Galicia	Ourense	CUALEDRO	A Xironda	B-Privada, C-Comunales	M-Conservación de especies cinegéticas y hábitats	L-Especies cinegéticas con genética autóctona pura	Forestal, Cultivos	No
UNITEGA	Unión de Asociaciones titulares de Tecores de Galicia	TERRA DE CALDELAS	SÍ		TECOR (Terreno Cinegéticamente Ordenado) Artículo 11 de la Ley 13/2013 de caza de Galicia	D-Cesión de derechos cinegéticos (Contrato de cesión de uso por un tiempo determinado o en precario)	2016	25	20900	Galicia	OURENSE	CASTRO CALDELAS, MONTEDERAMO	Castro Caldelas	B-Privada, C-Comunales	M-Conservación de especies cinegéticas y hábitats	L-Especies cinegéticas con genética autóctona pura	Forestal	Sí, parcialmente
UNITEGA	Unión de Asociaciones titulares de Tecores de Galicia	TOKO	SÍ		TECOR (Terreno Cinegéticamente Ordenado) Artículo 11 de la Ley 13/2013 de caza de Galicia	D-Cesión de derechos cinegéticos (Contrato de cesión de uso por un tiempo determinado o en precario)	2019	25	4654	Galicia	OURENSE	OIMBRA	As Casas dos Montes	B-Privada, C-Comunales	M-Conservación de especies cinegéticas y hábitats	L-Especies cinegéticas con genética autóctona pura	Forestal, Pastizales	No
UNITEGA	Unión de Asociaciones titulares de Tecores de Galicia	VILAR DE BARRIO	SÍ		Tecor (Terreno Cinegéticamente Ordenado) Artículo 11 de la Ley 13/2013 de caza de Galicia	D-Cesión de derechos cinegéticos (Contrato de cesión de uso por un tiempo determinado o en precario)	2011	25	6400	Galicia	Ourense	VILAR DE BARRIO	Vilar de Barrio	B-Privada, C-Comunales	M-Conservación de especies cinegéticas y hábitats	L-Especies cinegéticas con genética autóctona pura	Forestal, Cultivos	Sí, parcialmente
UNITEGA	Unión de Asociaciones titulares de Tecores de Galicia	XINZO DE LIMIA	SÍ		Tecor (Terreno Cinegéticamente Ordenado) Artículo 11 de la Ley 13/2013 de Caza de Galicia	D-Cesión de derechos cinegéticos (Contrato de cesión de uso por un tiempo determinado o en precario)	2016	25	13851	Galicia	Ourense	XINZO DE LIMIA, VILAR DE SANTOS, TRASMIRAS	Xinzo de Limia	B-Privada, C-Comunales	M-Conservación de especies cinegéticas y hábitats	L-Especies cinegéticas con genética autóctona pura	Forestal, Cultivos	Sí, parcialmente
UNITEGA	Unión de Asociaciones titulares de Tecores de Galicia	XUNQUEIRA DE AMBIA	SÍ		TECOR (Terreno Cinegéticamente Ordenado) Artículo 11 de la Ley 13/2013 de caza de Galicia	D-Cesión de derechos cinegéticos (Contrato de cesión de uso por un tiempo determinado o en precario)	2000	25	5960	Galicia	Ourense	Xunqueira de Ambia		B-Privada, C-Comunales	M-Conservación de especies cinegéticas y hábitats	L-Especies cinegéticas con genética autóctona pura	Forestal, Cultivos	Sí, parcialmente
XURESTEC	Asociación de Tecores del Parque Natural Baixa Limia-Serra do Xurés	BANDE	SÍ		TECOR (Terreno Cinegéticamente Ordenado) Artículo 11 de la Ley 13/2013 de caza de Galicia	D-Cesión de derechos cinegéticos (Contrato de cesión de uso por un tiempo determinado o en precario)	2015	25	9764	Galicia	Ourense	BANDE, RAIKIZ DE VEIGA, VERA	Bande	B-Privada, C-Comunales	M-Conservación de especies cinegéticas y hábitats	L-Especies cinegéticas con genética autóctona pura	Forestal	Sí, parcialmente

CÓDIGO	Nombre de la entidad	Nombre del acuerdo	¿El acuerdo está ubicado en terreno donde se permite la acción de cazar?	Características terreno NO CINEGÉTICO donde se ubica el acuerdo	Tipo de terreno cinegético donde se sitúa el acuerdo.	Tipo de acuerdo	Año de realización del acuerdo	Duración del acuerdo	Superficie ha	Comunidad autónoma	Provincia en la que se ubica el acuerdo	Municipio	Localidad	Tipo de propiedad	Objetivos del acuerdo	Valores de conservación del acuerdo	Tipo de uso dominante en el terreno bajo acuerdo	Red Natura 2000 Inclusión
XURESTEC	Asociación de Tecores del Parque Natural Baixa Limia-Serra do Xurés	CALVOS DE RANDIN	Sí		Tecor (Terreno Cinegéticamente Ordenado) Artículo 11 de la Ley 13/2013 de caza de Galicia	D-Cesión de derechos cinegéticos (Contrato de cesión de uso por un tiempo determinado o en precario)	2015	25	5301	Galicia	Ourense	CALVOS DE RANDIN	Calvos de Randín	B-Privada, C-Comunales	M-Conservación de especies cinegéticas y hábitats	C-Anexos de la Directiva de Aves, L-Especies cinegéticas con genética autóctona pura	Forestal	Sí, parcialmente
XURESTEC	Asociación de Tecores del Parque Natural Baixa Limia-Serra do Xurés	ENTRIMO	Sí		TECOR (Terreno cinegéticamente ordenado) Artículo 11 de la Ley 13/2013 de caza de Galicia	D-Cesión de derechos cinegéticos (Contrato de cesión de uso por un tiempo determinado o en precario)	2016	25	9300	Galicia	Ourense	ENTRIMO	Terrachán	B-Privada, C-Comunales	M-Conservación de especies cinegéticas y hábitats	L-Especies cinegéticas con genética autóctona pura	Forestal	Sí, parcialmente
XURESTEC	Asociación de Tecores del Parque Natural Baixa Limia-Serra do Xurés	LOBIOS	Sí		Tecor (Terreno Cinegéticamente Ordenado) Artículo 11 de la Ley 13/2013 de caza de Galicia	D-Cesión de derechos cinegéticos (Contrato de cesión de uso por un tiempo determinado o en precario)	2015	25	6004	Galicia	Ourense	LOBIOS	Lobios	B-Privada, C-Comunales	M-Conservación de especies cinegéticas y hábitats	C-Anexos de la Directiva de Aves, L-Especies cinegéticas con genética autóctona pura	Forestal	Sí, parcialmente
XURESTEC	Asociación de Tecores del Parque Natural Baixa Limia-Serra do Xurés	MUIÑOS - LOBIOS	Sí		Tecor (Terreno Cinegéticamente Ordenado) Artículo 11 de la Ley 13/2013 de caza de Galicia	D-Cesión de derechos cinegéticos (Contrato de cesión de uso por un tiempo determinado o en precario)	2015	25	5535	Galicia	Ourense	MUIÑOS, LOBIOS	Muiños	B-Privada, C-Comunales	M-Conservación de especies cinegéticas y hábitats	C-Anexos de la Directiva de Aves, L-Especies cinegéticas con genética autóctona pura	Forestal	No
XURESTEC	Asociación de Tecores del Parque Natural Baixa Limia-Serra do Xurés	PRADO	Sí		Tecor (Terreno Cinegéticamente Ordenado) Artículo 11 de la Ley 13/2013 de Caza de Galicia	D-Cesión de derechos cinegéticos (Contrato de cesión de uso por un tiempo determinado o en precario)	2015	25	2304	Galicia	Ourense	MUIÑOS	Prado	B-Privada, C-Comunales	M-Conservación de especies cinegéticas y hábitats	C-Anexos de la Directiva de Aves, L-Especies cinegéticas con genética autóctona pura	Forestal	Sí, parcialmente
XURESTEC	Asociación de Tecores del Parque Natural Baixa Limia-Serra do Xurés	RIBEIRA DA BAIXA LIMIA	Sí		TECOR (Terreno Cinegéticamente Ordenado) Artículo 11 de la Ley 13/2013 de caza de Galicia	D-Cesión de derechos cinegéticos (Contrato de cesión de uso por un tiempo determinado o en precario)	2015	25	4498	Galicia	Ourense	LOBEIRA, BANDE	Lobeira	B-Privada, C-Comunales	M-Conservación de especies cinegéticas y hábitats	L-Especies cinegéticas con genética autóctona pura	Forestal	Sí, parcialmente
XURETEC	Asociación de Tecores del Parque Natural Baixa Limia-Serra do Xurés	REGUMASA	Sí		Tecor (Terreno Cinegéticamente Ordenado) Artículo 11 de la Ley 13/2013 de caza de Galicia	D-Cesión de derechos cinegéticos (Contrato de cesión de uso por un tiempo determinado o en precario)	2015	25	3392	Galicia	Ourense	MUIÑOS	Requiás	B-Privada, C-Comunales	M-Conservación de especies cinegéticas y hábitats	C-Anexos de la Directiva de Aves, L-Especies cinegéticas con genética autóctona pura	Forestal	Sí, parcialmente



Fundación Biodiversidad

Peñuelas, 10 (acceso garaje) 28005 - Madrid | fundacion-biodiversidad.es

