

PLATAFORMA DE CUSTODIA DEL TERRITORIO

Informe
3^{er} Inventario de Iniciativas
de Custodia del Territorio
del Estado español
Julio de 2014



GOBIERNO
DE ESPAÑA

MINISTERIO
DE AGRICULTURA, ALIMENTACIÓN
Y MEDIO AMBIENTE



Fundación Biodiversidad

Informe del 3^{er} Inventario de Iniciativas de Custodia del Territorio del Estado español
Junio de 2014

Autor: Fundación Biodiversidad

Agradecimientos: Quisiéramos agradecer la colaboración de las redes de custodia del territorio del Estado español (Xarxa de Custòdia del Territori, Avenença, Ínsulas, ICTIB Asociación Galega de Custodia do Territorio, Red de Custodia del Territorio de Castilla y León, Red Transcantábrica de Custodia del Territorio) por el hecho de que nos hayan facilitado información directa sobre la actividad de las entidades de custodia del territorio de sus respectivas comunidades autónomas. Merece una mención especial la Xarxa de Custòdia del Territori por haber cedido a la Plataforma de Custodia del Territorio la metodología y los datos de su “Quinto inventario de acuerdos y entidades de custodia del territorio en Cataluña” y por su asesoramiento continuo. Igualmente agradecemos a todas las entidades de custodia españolas por habernos remitido la información necesaria para elaborar este inventario.

Cita recomendada: Fundación Biodiversidad, 2014. Informe del 3^{er} Inventario de Iniciativas de Custodia del Territorio del Estado español. Plataforma de Custodia del Territorio de la Fundación Biodiversidad, 99 pp.

ÍNDICE

01. Introducción.....	4
01.1. <i>¿Qué es la custodia del territorio?</i>	4
01.2. <i>El Inventario de Iniciativas de Custodia del Territorio</i>	5
01.3. <i>Metodología de elaboración del Inventario</i>	5
02. Información general.....	7
02.1. <i>Evolución de la superficie en custodia</i>	7
02.2. <i>Evolución del número de entidades de custodia del territorio</i>	8
02.3. <i>Evolución del número de acuerdos de custodia del territorio</i>	9
03. Información sobre las entidades de custodia.....	9
03.1. <i>Distribución territorial de las entidades</i>	9
03.2. <i>La actividad de las entidades de custodia</i>	11
03.3. <i>Tipología de entidades</i>	15
04. Información sobre los acuerdos de custodia.....	15
04.1. <i>Distribución territorial de los acuerdos de custodia</i>	15
04.2. <i>Tipología de los acuerdos de custodia</i>	18
04.3. <i>Valor de conservación</i>	19
04.4. <i>Objetivos finales de los acuerdos</i>	20
04.5. <i>Actuaciones de los acuerdos</i>	21
04.6. <i>Acuerdos con figuras de protección</i>	22
04.7. <i>Tipología de la propiedad</i>	25
05. Bibliografía.....	26
Anexo 01. Contenido de los formularios del 3^{er} Inventario de Iniciativas de Custodia del Territorio del Estado español.....	27
Anexo 02. Listado de entidades de custodia del territorio del Estado español.....	31
Anexo 03. Listado de acuerdos de custodia del territorio del Estado español.....	37

01. Introducción

01.1. ¿Qué es la custodia del territorio?

La **custodia del territorio** es una estrategia para implicar a personas propietarias y usuarias de tierras en la conservación de la naturaleza y el paisaje, con el apoyo de una gran diversidad de agentes de la sociedad civil agrupados en las llamadas entidades de custodia. A través de acuerdos voluntarios entre los propietarios y usuarios de fincas, y estas entidades, se pretende mantener –o en su caso, restaurar- los valores relacionados con la naturaleza y el paisaje¹.

Según la Ley 42/2007 de *Patrimonio Natural y de la Biodiversidad*, la custodia del territorio se define como: “el conjunto de estrategias o técnicas jurídicas a través de las cuales se implican a los propietarios y usuarios del territorio en la conservación y uso de los valores y los recursos naturales, culturales y paisajísticos”.

Las **entidades de custodia** son organizaciones públicas o privadas sin ánimo de lucro que participan activamente en la conservación del patrimonio natural mediante las técnicas de custodia del territorio. Pueden actuar como entidad de custodia organizaciones tan diversas como una asociación de vecinos, una organización conservacionista, una fundación, un ayuntamiento, un consorcio u otros tipos de entidades públicas o privadas.

Los orígenes de la custodia del territorio se remontan a finales del siglo XIX en Estados Unidos (el término utilizado en inglés es *land stewardship*). Desde entonces este movimiento se ha ido extendiendo fundamentalmente por Canadá, América Latina y Europa, aunque se conocen experiencias de custodia del territorio en numerosos países del resto de los continentes.

La primera de estas experiencias en nuestro país surgió en 1975 con la creación del Refugio de Rapaces de Montejo de la Vega en Segovia promovida por Félix Rodríguez de la Fuente y WWF/Adena. A ésta le siguieron muchas otras acciones promovidas por organizaciones como ADENEX, SEO/BirdLife, Fundación Oso Pardo, GOB-Mallorca, Fundación CBD-Hábitat, Fundació Territori i Paisatge (actualmente Fundació Catalunya – La Pedrera), y Fundación Global Nature, por citar algunas, además de Administraciones públicas como la Junta de Andalucía, la Generalitat Valenciana y diversos ayuntamientos.

En el año 2000 se firma la *Declaración de Montesquiú*, considerado el primer documento que formaliza el concepto y el movimiento de la custodia del territorio en España. En el año 2003 se crea la Xarxa (red en catalán) de Custòdia del Territori (xct). Desde entonces otras iniciativas de custodia del territorio de ámbito autonómico han ido apareciendo. Así en el 2005 se creó Avenirça, la Asociación Valenciana de Custodia y Gestión Responsable del Territorio y en el 2006 Ínsulas, la Red Andaluza de Custodia y Gestión del Territorio, e ICTIB, la Iniciativa de Custodia del Territorio de las Islas Baleares. Desde la publicación del anterior inventario se han venido creando nuevas redes: la Red de Custodia del Territorio de Castilla y León (2010), la Agrupación Galega de Entidades de Custodia do Territorio (2011), la Red Transcantábrica de Custodia del Territorio (2011), la Red de Madrid y Castilla-La Mancha (2013) y, finalmente, la Red Aragonesa de Custodia del Territorio (2014). Otro hecho destacado en este periodo es la constitución del Foro de Redes y Entidades de Custodia del Territorio en 2011, entidad de ámbito nacional que aglutina a las redes regionales y autonómicas, así como a varias entidades de custodia.

¹ SABATÉ, X, BASORA, X., O'NEIL, C., AND MITCHELL, B. 2013. *Conservar la naturaleza entre todos. La Custodia del Territorio, una herramienta para implicar la sociedad en la gestión del patrimonio natural en Europa*. Documentos Landlife. 1ª edición 2013.

01.2. El Inventario de Iniciativas de Custodia del Territorio

El Inventario surgió para dar respuesta a la carencia de conocimiento que existe en nuestro país acerca de la actividad de las entidades de custodia del territorio. Esta información es esencial para facilitar la difusión del concepto de custodia del territorio y sus metodologías de trabajo así como para poder dar reconocimiento social a esta estrategia de conservación. Del mismo modo se confía en que los resultados del Inventario puedan servir de referencia al movimiento de custodia del territorio a la hora de definir criterios de actuación, proponer líneas de trabajo y, en último término, definir una estrategia de acción a largo plazo para la custodia del territorio en el conjunto del Estado español.

El Inventario trata de recopilar todas las iniciativas de custodia del territorio que se llevan a cabo en el Estado español por las entidades de custodia. La finalidad del Inventario es proporcionar una imagen del nivel de implantación de la custodia del territorio en el conjunto del Estado, así como de su evolución. Otro objetivo del inventario consiste en proporcionar un fondo documental que sirva para el intercambio de iniciativas y experiencias y para la difusión de las actuaciones realizadas por las entidades de custodia. De esta forma, aquellos profesionales o personas interesadas en la custodia podrán localizar y contactar con las entidades que existen en su localidad o comunidad autónoma, así como con otras de ámbito estatal.

El Inventario se elabora desde la Plataforma de Custodia del Territorio, surgida en el año 2007 por iniciativa de la Fundación Biodiversidad como resultado de su creciente implicación en la potenciación de esta herramienta de conservación. La finalidad de la Plataforma es promover el desarrollo de la custodia del territorio en el conjunto del Estado español actuando como herramienta de divulgación e impulso de esta filosofía de conservación.

El Inventario, se ha venido publicando hasta la fecha, con una periodicidad bianual. El primero se realizó el año 2008 y el segundo en 2010, y sus resultados fueron publicados en la web de la Plataforma de Custodia del Territorio². Sin embargo, el tercer Inventario cubre el periodo comprendiendo entre enero de 2011 y diciembre de 2013. No obstante, la periodicidad de los inventarios seguirá siendo bianual. Para facilitar la comparación de este documento con los anteriores, se ha mantenido la misma estructura y contenidos

01.3. Metodología de elaboración del Inventario

La metodología de elaboración del Inventario ha sido, no obstante, ligeramente modificada respecto a la anterior, siguiendo las recomendaciones de la revisión a la que se sometió el proceso. En todo caso, se ha mantenido como base la metodología empleada por la Xarxa de Custòdia del Territori para la realización del V Inventari d'Acords i Entitats de Custòdia del Territori a Catalunya, 2012. A continuación se describen cada una de las fases del inventario, detallando las modificaciones respecto del inventario de 2010 para cada una de ellas:

1^a Elaboración del cuestionario. Se crearon tres formularios en formato *Google drive* basados en los materiales utilizados en el V inventario de la Xarxa de Custòdia del Territori. El cuestionario constaba, por tanto, de tres documentos. El primero de ellos correspondía a la información referente a la entidad de custodia, donde se solicitaba el nombre de la entidad, datos de contacto, etc. El segundo hacía referencia a los datos sobre los nuevos acuerdos de custodia llevados a cabo por dicha entidad: información sobre las fincas, el tipo de acuerdo, los objetivos del mismo, sus actuaciones, etc. En esta ocasión, se decidió aplicar campos obligatorios de cara a mejorar la información recogida para el inventario. Finalmente, el tercer documento recogía datos sobre los acuerdos que habían finalizado o habían sido rescindidos, detallando la causa de su finalización. Los tres formularios iban precedidos por unas instrucciones para su cumplimentación, de los datos

² www.custodia-territorio.es (apartado "Inventario de iniciativas").

de contacto de la Plataforma de Custodia del Territorio para la resolución de dudas y problemas, y de una cláusula de aceptación de los términos relativos a la normativa de Protección de Datos de Carácter Personal³.

2ª Envío del cuestionario. El cuestionario fue enviado, vía correo electrónico, a las redes y entidades de custodia. Para ello fue necesario elaborar y actualizar una base de datos con aquellas organizaciones que se tenía constancia o se presumía que estaban actuando como entidades de custodia. También se solicitó la colaboración de las redes de custodia de carácter local o regional y, en aquellas comunidades autónomas en las que se estaban desarrollando inventarios propios, estas organizaciones han actuado como interlocutoras entre las entidades de custodia de su territorio y la Plataforma. Este ha sido el caso, por ejemplo de la XCT en Cataluña, ICTIB en las Baleares, Avinença en la Comunidad Valenciana, Ínsulas en Andalucía o la AGCT en Galicia. La Plataforma de Custodia ha mantenido, a lo largo de este proceso, un asesoramiento continuo a las entidades que necesitaban apoyo para cumplimentar el cuestionario.

3ª Almacenamiento de los datos recibidos. Los cuestionarios de las entidades se fueron incorporando a medida que eran recibidos a una base de datos *Excel* elaborada *ex profeso* para gestionar los datos del 3^{er} Inventario.

4ª Análisis de los datos recibidos y redacción del informe. Con toda la información recogida en la base de datos se ha realizado un análisis exhaustivo de los datos, en base al cual poder extraer conclusiones. Los principales resultados del Inventario se plasman en el 3^{er} Informe de Iniciativas de Custodia del Territorio del Estado español. Este informe se estructura en dos partes, por un lado se presentan los resultados generales (superficie total y evolución del número de entidades y acuerdos) y por otro se analizan las respuestas del cuestionario referentes a las entidades y los acuerdos, mostrando información sobre la tipología de éstos, sus objetivos, actuaciones, los regímenes de protección de las fincas, etc.

A la hora de redactar el informe de 2013, se ha establecido una comparación con los datos del inventario del año 2010, e para conocer la evolución de los parámetros más importantes. Igualmente, se ha utilizado la información de aquellas entidades que aparecían en el 2^o Inventario y que no han actualizado sus datos para este informe.

5ª Publicación de los resultados del 3^{er} Inventario. Éstos serán accesibles desde la página web de la Plataforma de Custodia del Territorio. Los productos finales de este inventario consistirán en este informe, la base de datos del inventario y el Mapa de la Custodia del Territorio en el que se podrán visualizar las entidades y acuerdos de custodia en función de su distribución territorial.

Consideraciones adicionales:

Los datos publicados en este informe proceden de la información enviada por las entidades de custodia y las redes autonómicas y regionales hasta diciembre de 2013, y no han sido verificados por la Plataforma de Custodia del Territorio. Estos datos están conformes con lo previsto en la Ley Orgánica 15/1999, de 13 de diciembre, de Protección de Datos de Carácter Personal.

Algunas de las lecciones aprendidas de este 3^{er} Inventario han sido:

- » A pesar de la mejora en la obtención de ciertos datos, de la experiencia acumulada y de la inclusión de campos obligatorios, se ha vuelto a constatar la dificultad para recabar ciertos datos demandados en el cuestionario, entre ellos los concernientes a las coordenadas UTM, el valor de conservación del acuerdo y, especialmente, las actuaciones concretas del mismo o la superficie de los terrenos sujetos a acuerdos de custodia.

³ En el Anexo 01 se pueden consultar la totalidad de los datos requeridos en los tres formularios del cuestionario.

- » Debido al retraso que estaba sufriendo el proceso de recepción de cuestionarios ha sido preciso mantener contactos telefónicos frecuentes con numerosas entidades para solicitar su colaboración en el Inventario.
- » El formato *Google drive* elegido para la elaboración del cuestionario ha mejorado la recogida de los datos. Sin embargo, se han detectado más *resistencias a la novedad* que fallos del sistema. Por tanto, en varios casos se aceptaron las propias bases de datos de esas entidades de custodia para su adaptación a la base de datos del Inventario. A pesar de ello, se recomienda mantener el método actual de recogida de datos.
- » Se hace necesario, de cara al futuro, considerar y tratar las diferentes tipologías para las entidades de custodia de forma más desagregada entre los sectores público y privado, favoreciendo la inclusión de nuevas entidades, como se ha podido comprobar en el caso de algunas Cooperativas sociales sin ánimo de lucro.

02. Información general

02.1. Evolución de la superficie en custodia

La superficie total dedicada a la custodia del territorio en España asciende en 2013 a 660.240,93 ha, lo que supone un incremento de 367.493,97 ha respecto a las cifras de 2010. Esto supone incrementar más del doble la superficie bajo custodia en el conjunto del Estado español. A pesar de ello, es importante indicar que hay un total de 375 acuerdos (18,8%), distribuidos entre las distintas entidades, en los que no se especifica la superficie de la finca custodiada, por lo que es de esperar que la cifra real sea superior a la indicada.

Como en el anterior inventario, salvo Ceuta y Melilla, todo el territorio español cuenta, en mayor o menor medida, con terrenos dedicados a la custodia.

Entre los casos particulares, cabe destacar aquellos acuerdos con mayor superficie, siendo el más extenso el conjunto de acuerdos de custodia marina promovido por Submon en la costa catalana, el denominado "**Cañones del Maresme**" con 230.000 ha. En segundo lugar se sitúa el conjunto de "**Contratos de custodia agroecológicos**" de la Red Terrae, en Carcaboso, Cáceres, con 41.183 ha. A continuación aparece el "**Convenio de custodia del territorio en Red Natura 2000 de la Manchuela**", de la Asociación para el Desarrollo de la Manchuela, en Castilla-La Mancha, con 34.471,93 ha., seguido de la "**Recuperación y puesta en valor ambiental de la zona extractiva del coto minero de Mutiloa**" con 28.413 ha del Ayuntamiento de Mutiloa (Guipúzcoa). Del mismo modo, cabe nombrar el "**Convenio para la conservación de aves esteparias**" llevado a cabo por la Junta de Andalucía en los municipios cordobeses de Valsequillo y La Granjuela, con 25.324 ha. Muy cerca se encuentra la finca "La Campana" en Sevilla, con 24.660 ha de SEO/Birdliefey, por último, destacar al Ayuntamiento de Tremp en Lérida, que posee 3 fincas bajo custodia cada una de 9.000 ha. de superficie.

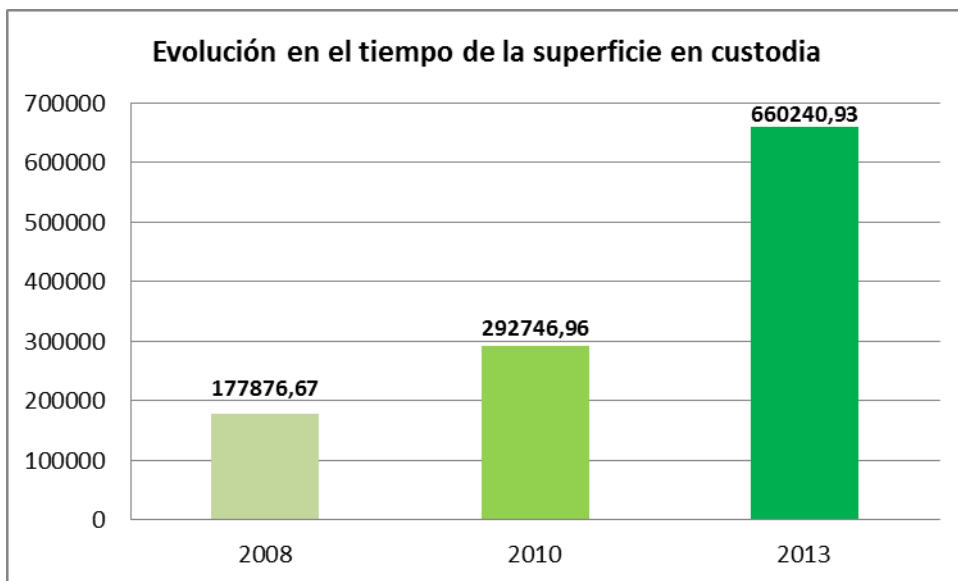


Figura 1. Evolución en el tiempo de la superficie en custodia en hectáreas

02.2. Evolución del número de entidades de custodia del territorio

En 2013 el número total de entidades de custodia ha experimentado un incremento importante respecto a las cifras de 2010, llegándose a contabilizar un total de 188 entidades, frente a las 130 incluidas en 2010. Veinticuatro de éstas no tienen acuerdos suscritos aunque se consideran entidades de custodia por estar implicadas activamente en el desarrollo de esta estrategia de conservación (por ejemplo, organismos científicos o dependientes de las universidades, administraciones públicas, ONG...). Las comunidades de Navarra, La Rioja y las ciudades de Ceuta y Melilla no cuentan todavía con entidades de custodia propias, si bien todas ellas, salvo Ceuta y Melilla, poseen terrenos custodiados por otras entidades de ámbito estatal. Además de las 188 entidades de custodia existen 9 redes autonómicas que, junto con el Foro de Redes y Entidades de Custodia del Territorio (mencionado en el apartado 01.1), impulsan la custodia del territorio en sus ámbitos de trabajo al tiempo que apoyan a las entidades de custodia en el desarrollo y mejora de su actividad.

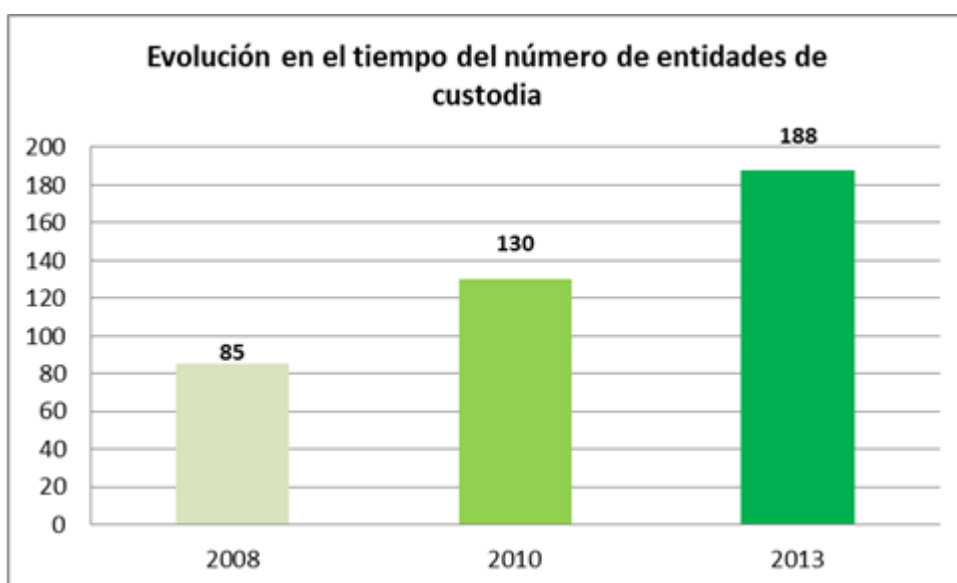


Figura 2. Evolución en el tiempo del número de entidades de custodia

02.3. Evolución del número de acuerdos de custodia del territorio

La evolución del número de acuerdos de custodia refleja nuevamente el importante desarrollo que la custodia del territorio continúa teniendo en el Estado español. Actualmente, y según los datos enviados por las entidades, existen 1990 acuerdos de custodia repartidos por todo el territorio español (salvo en Ceuta y Melilla). Estas cifras suponen un incremento de 654 acuerdos respecto a las cifras de 2010 (1336 acuerdos). Destaca el incremento en el número de acuerdos de los que se tiene constancia en las comunidades de Cataluña, Andalucía, País Vasco y Comunidad Valenciana.

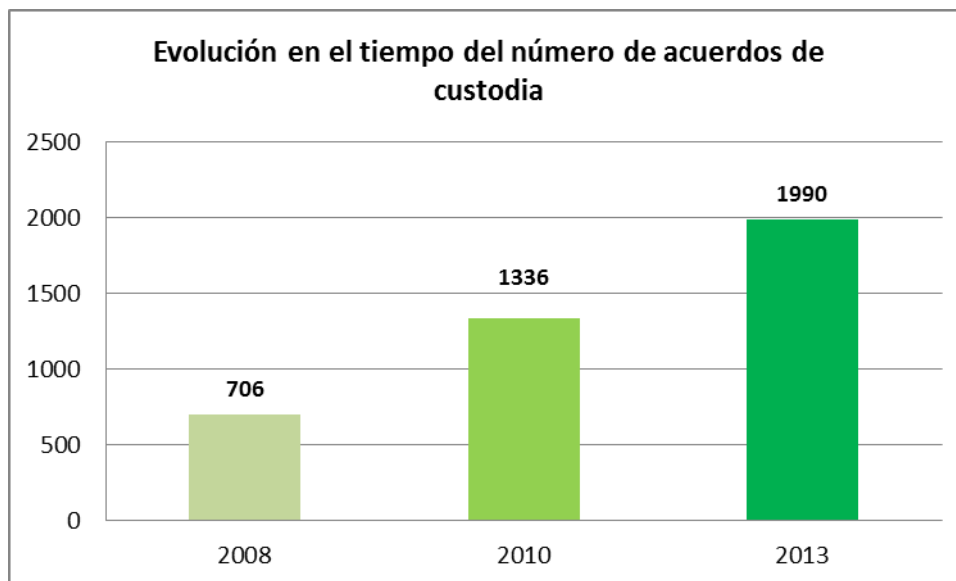


Figura 3. Evolución en el tiempo del número de acuerdos de custodia

03. Información sobre las entidades de custodia

03.1. Distribución territorial de las entidades

Dentro del territorio español Cataluña continúa siendo la comunidad con mayor número de entidades de custodia, con un total de 88. A continuación, le sigue la Comunidad Valenciana con 19 y después Galicia y la Comunidad de Madrid, cada una de ellas con 15 entidades. El dato para Madrid resulta engañoso, puesto que parte de las entidades que tienen su sede en la capital desarrollan acuerdos en el conjunto del territorio nacional, como ya se puso de manifiesto en el anterior inventario. El mayor incremento se produce en Cataluña, que incorpora 20 nuevas entidades; pese a ello el peso total de las entidades catalanas de custodia respecto al conjunto del estado se ha reducido con respecto a 2010, debido al reparto territorial del incremento en el número de entidades. Un aumento significativo también se ha observado en Galicia que suma 9 entidades de custodia a las que tenía en 2010. También cabe destacar con la incorporación de 6 nuevas entidades en la Región de Murcia. Por último, señalar que tanto La Rioja como la Comunidad Foral de Navarra continúan sin entidades de custodia propias.

CCAA	Nº Entidades 2013	% Entidades 2013	Nº Entidades 2010	% Entidades 2010
Andalucía	10	5,32	6	4,62
Aragón	4	2,13	3	2,31
Asturias	3	1,60	1	0,77
Canarias	1	0,53	0	0,00
Cantabria	3	1,60	2	1,54
Castilla y León	5	2,66	3	2,31
Castilla-La Mancha	2	1,06	1	0,77
Cataluña	88	46,81	68	52,31
Comunidad Valenciana	19	10,11	16	12,31
Extremadura	1	0,53	1	0,77
Galicia	15	7,98	6	4,62
Baleares	8	4,26	6	4,62
La Rioja	0	0,00	0	0,00
Madrid	10	7,69	10	7,69
Murcia	10	5,32	4	3,08
Navarra	0	0,00	0	0,00
País Vasco	4	2,13	3	2,31
Total	188	100	130	100

Tabla 1. Evolución en el tiempo de la distribución territorial de las entidades de custodia

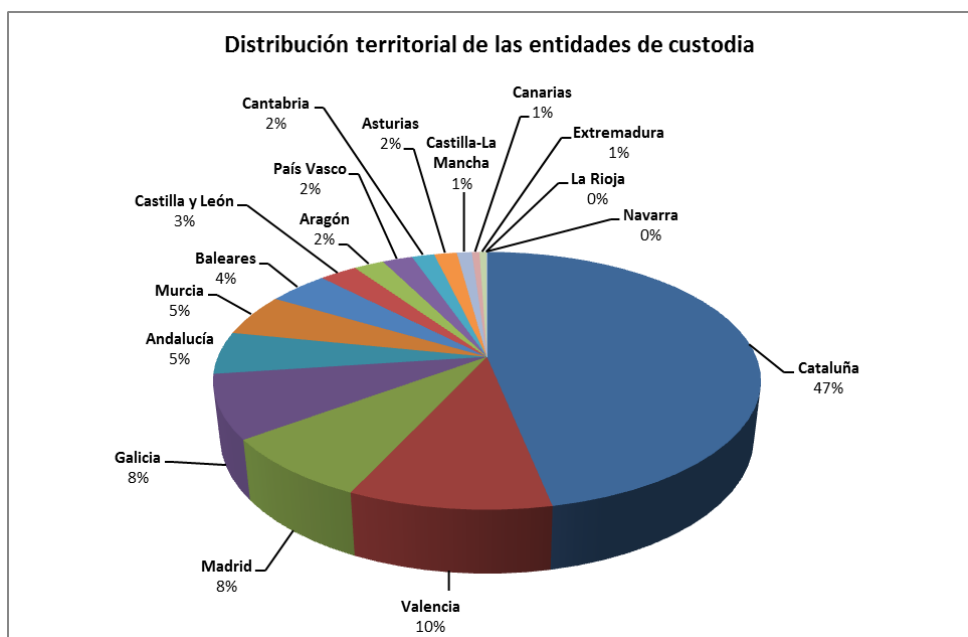


Figura 4. Distribución territorial del número de entidades de custodia

03.2. La actividad de las entidades de custodia

Aunque en el conjunto del Estado se ha producido un notable incremento en el número total de acuerdos respecto a las cifras de 2010, la distribución de las entidades respecto al número de acuerdos ha cambiado sustancialmente respecto al anterior inventario. Actualmente se contabilizan un total de 32 entidades de custodia con más de diez acuerdos, lo que supone un 83,12% del total. Además, las 5 entidades con mayor número de acuerdos suman entre ellas un total de 764, lo que supone el 38,39% de todos los acuerdos firmados, un descenso notable frente al 51,94% que representaban en 2010. Entre las entidades destaca la Asociación para la Custodia del Territorio-ACUDE, de ámbito estatal, que cuenta con un total de 205 acuerdos de custodia; la mayor parte de ellos en la Región de Murcia. Dicha entidad ha pasado de no estar presente en el 2^o Inventario a ser la principal entidad de custodia respecto al número de acuerdos. En segundo lugar aparece SEO/Birdlife con 163 acuerdos, seguida muy de cerca por El Consell Insular de Menorca con 162. La Fundación Lurgaia (anteriormente Fundación Urdaibai) ocupa el cuarto puesto con 130 acuerdos y, por último, la Consellería de Infraestructuras, Territorio y Medio Ambiente de la Generalidad Valenciana (CITMAGV), ocupa el quinto puesto con 104 acuerdos. En este contexto es importante mencionar dos hechos que han influido de forma considerable en este cambio respecto de 2010: por un lado, la cesión a ACUDE⁴ de los acuerdos que la Fundación Global Nature tenía en el sureste peninsular. Por otro, la desaparición de la Obra Social de Caixa Catalunya. La desaparición de esta entidad y la transferencia de sus acuerdos a la Fundación Catalunya – La Pedrera con la consiguiente revisión de los mismos en el seno de la Xarxa de Custodia, ha conducido a la desaparición de numerosos acuerdos, especialmente en el caso de los convenios territoriales de esta fundación⁵.

En relación con los ayuntamientos, como entidades de custodia, destacan los de Tremp (Lérida), con 14 acuerdos, y el de Girona con 11, seguidos por los barceloneses de Abrera, Castellar y Vic, todos ellos con 6. A pesar de esto, respecto a la superficie custodiada, el guipuzcoano Ayuntamiento de Mutiloa es el que se sitúa a la cabeza en la actualidad, como se ha indicado en el apartado 02.1.

⁴ La Fundación Global Nature firmó un acuerdo por el cual cedió a la Asociación para la Custodia del Territorio-ACUDE las fincas integradas en su Red de Reservas Biológicas en el sureste peninsular. [\[Noticia online\]](#)

⁵ Ver detalles en páginas 8 y 9 del V inventario de la Xarxa de Custòdia del Territori y caso de estudio sobre convenios territoriales en Cataluña en este mismo informe.

Entidad	Acuerdos 2013	% Acuerdos 2013
ACUDE	205	10,30
SEO/Birdlife	163	8,19
Consell Insular de Menorca	162	8,14
Fundación Lurgala	130	6,53
CITMAGV	104	5,23
Junta de Andalucía	74	3,72
FAPAS	70	3,52
Minyons Escoltes i Guies de Catalunya	67	3,37
Dipotació de Girona	66	3,32
Fundación Catalunya – La Pedrera	65	3,27
Acció Natura	56	2,81
CBD-Habitat	46	2,31
Celler La Muntanya	43	2,16
Fundación Global Nature	36	1,81
GOB Mallorca	33	1,66
Fundació Emys	30	1,51
ConSORCI de les Gavarres	29	1,46
Fundació Escolta Josep Carol	29	1,46
Fundación Amigos del Águila Imperial...	28	1,41
Fundación Oso Pardo	28	1,41
APFB	24	1,21
Estació Biològica del Pallars Jussà	23	1,16
GOB Menorca	20	1,01
Fundación Naturaleza y Hombre	19	0,95
ADENEX	16	0,80
Grup d'Estudi i Protecció	16	0,80
AJM Tremp	14	0,70
FIRE	13	0,65
Centre d'Estudis dels Rius Mediterranis	12	0,60
AJM Girona	11	0,55
ConSORCI de la Alta Garrotxa	11	0,55
Fundación Oxígeno	11	0,55
<i>Resto de entidades (<11 acuerdos)</i>	336	16,88
Total	1990	100

Tabla 2. Entidades de custodia por número de acuerdos. Sólo se destacan aquellas entidades con más de diez acuerdos de custodia del territorio.

Entre las restantes entidades de custodia, el grueso de ellas, 132, cuentan con menos de 10 acuerdos. De ellas 65 han establecido un único acuerdo, y otras 33 acreditan respectivamente 2 acuerdos (18 entidades) o 3 acuerdos (15 entidades).

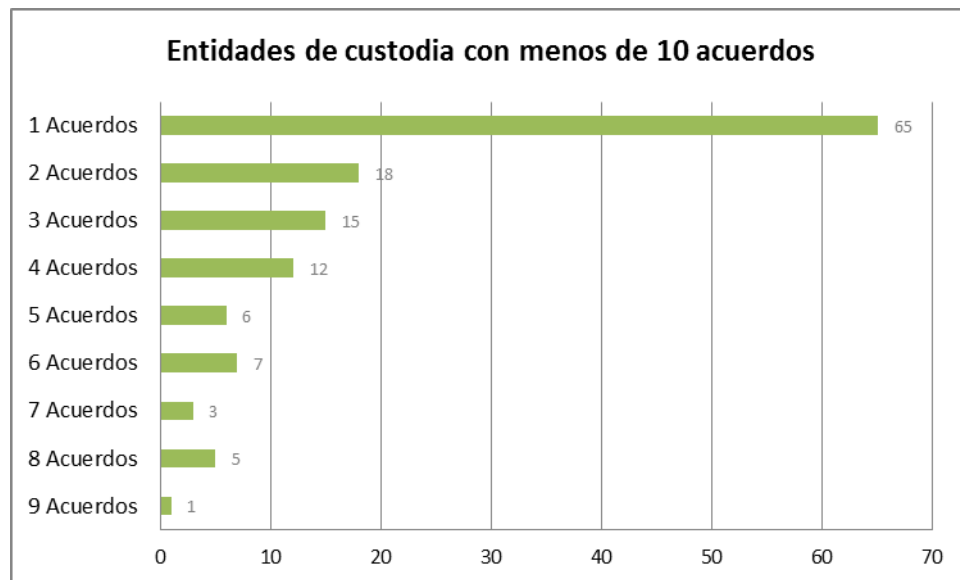


Figura 5. Número de entidades de custodia con menos de 10 acuerdos

En cuanto a su evolución, el análisis de los datos del anterior inventario puso de manifiesto que unas pocas entidades aglutinaban el grueso de la superficie bajo acuerdos de custodia en el Estado español. Así, en 2010 los acuerdos de siete de ellas significaban el 87,84% de la superficie en custodia, mientras que actualmente hacen falta doce entidades para sumar una cifra similar (87,9%).

Las entidades que actualmente poseen un mayor número de hectáreas en custodia pone de manifiesto el cambio en la distribución de acuerdos y superficie entre ellas desde el segundo inventario. Submon es la entidad que más superficie tiene en custodia, con un total de 230.000 ha, lo que supone un 34,8% de la superficie total custodiada en el Estado español. Hay que destacar la particularidad de este caso, ya que se trata de un conjunto de acuerdos de custodia del territorio aplicados al medio marino. A continuación destacan la Junta de Andalucía, que cuenta con más de 90.000 ha en custodia, y la Fundación Amigos del Águila Imperial, Lince Ibérico y los Espacios Naturales Privados (FAAI) con más de 50.000 ha. Tras ellas aparecen la Asociación de Municipios Red Terrae, con sus acuerdos que suponen más de 41.000 ha., seguida por el Ayuntamiento de Mutiloa (28.413 ha) y la Asociación para el Desarrollo de la Manchuela (22.512 ha). Sorprende, además, que entre las siete primeras entidades sólo SEO/Birdlife se mantiene respecto al inventario anterior.

Como ya se ha indicado anteriormente, en 375 de los acuerdos no se especifica la superficie de la finca, por lo que la cifra total, tanto para algunas entidades, como para el global del Estado, se estima mayor aunque no sea posible determinar en qué cuantía.

Entidad	Hectáreas en custodia	%
Submon	230.000	34,8
Junta de Andalucía (JANDAL)	90.756,31	13,7
Fundación Amigos del Águila Imperial... (FAAI)	53.108,29	8,0
SEO/Birdlife	41.960,37	6,4
Red Terrae	41.183,44	6,2
AJM Mutiloa	28.413	4,3
MANCHUELA	22.512	3,4
Consell Insular de Menorca (CIME)	19.994,23	3,0
AJM Tremp	18.060,28	2,7
Fundación Oso Pardo (FOP)	16.531,61	2,5
Lo Trençalòs, Associació Naturalista del Pallars de Jussà (LT)	9.000,98	1,4
Fundació Catalunya – La Pedrera (FCLP)	8.583,93	1,3
<i>Resto de entidades</i>	<i>80.136,5</i>	<i>12,1</i>
Total	660.240,93	100

Tabla 3. Superficie en custodia por entidades de custodia

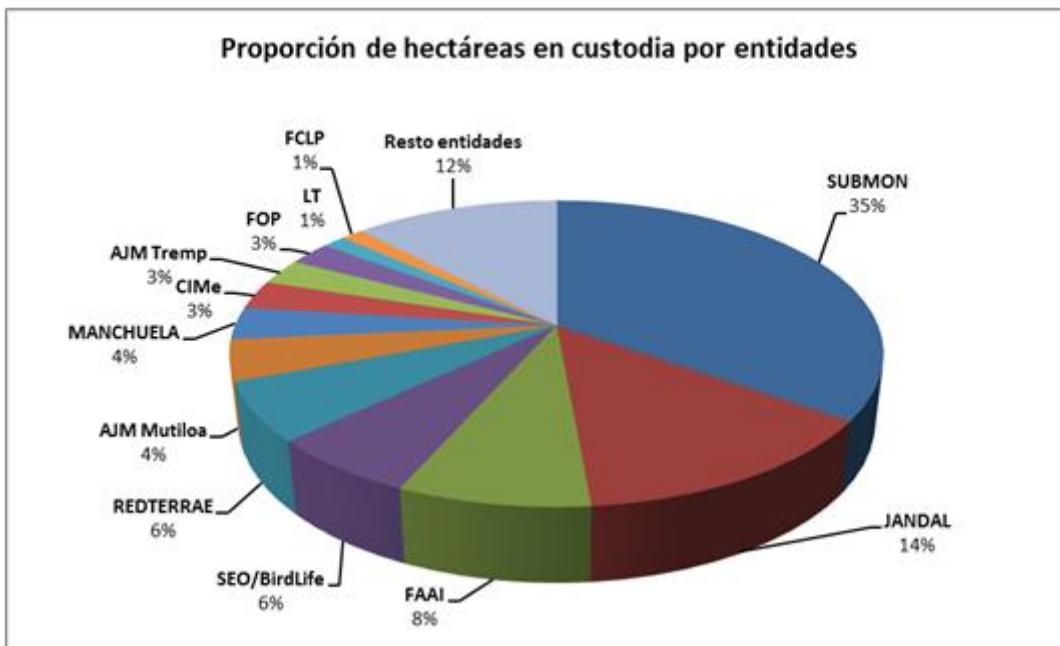


Figura 6. Proporción de hectáreas en custodia por entidades

03.3. Tipología de entidades

De las 188 entidades que forman parte del 3^{er} Inventario de Iniciativas de Custodia del Territorio del Estado español, 134 (el 71,2%) se encuentran registradas en la categoría de ONG (fundaciones y asociaciones privadas) y 50 (el 26,6%) pertenecen a la categoría de Organismo Público (ayuntamientos, consorcios, diputaciones, consejerías, etc.).

Dada la amplitud de la definición de entidad de custodia del territorio según la *Ley de Patrimonio Natural y de la Biodiversidad*, nos encontramos con el caso de que las Cooperativas sociales sin ánimo de lucro no encajan en ninguna de las categorías. Éstas, al no tener afán lucrativo y estar debidamente constituidas, pueden ser entidades de custodia del territorio. Así, emergen cuatro casos: Celler La Muntanya, Ecoherencia, Heliconia Soc. Coop. Mad., y Rainha Lupa. Dado el papel activo que muchas empresas de la denominada economía social pueden tener de cara al futuro en la Custodia del Territorio, éste es un aspecto que debe ser considerado cuidadosamente para próximos inventarios.

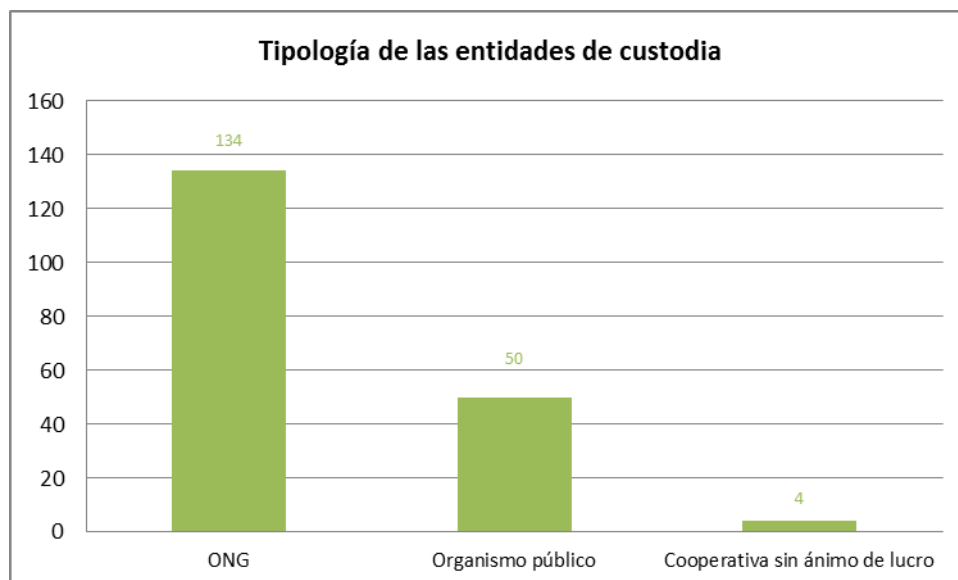


Figura 7. Tipología de las entidades de custodia por número

04. Información sobre los acuerdos de custodia

04.1. Distribución territorial de los acuerdos de custodia

En 2013 las cifras ponen de manifiesto que todas las comunidades autónomas del Estado español cuentan con acuerdos de custodia, al igual que ocurría en 2010. El aumento en el número de acuerdos ha sido generalizado, salvo en el caso de La Rioja y Navarra que permanecen igual. Los incrementos más destacables han tenido lugar en Cataluña y Andalucía con 193 y 99 acuerdos más, respectivamente. A pesar de ello, Cataluña sigue siendo la región con mayor número de acuerdos, acogiendo un 32% del total nacional. Igual que sucedía en 2010, Baleares y Murcia, con 227 y 209 acuerdos, son la segunda y tercera comunidad respectivamente en número de acuerdos firmados.

CCAA	Nº Acuerdos 2013	% Nº Acuerdos 2013	Hectáreas 2013	Nº Acuerdos 2010	% Nº Acuerdos 2010	Hectáreas 2010
Andalucía	144	7,24	145.113,96	45	3,37	34.476,13
Aragón	10	0,50	3.825,60	6	0,45	3.825,60
Asturias	76	3,82	16.241,63	50	3,74	-
Canarias	2	0,10	244,00	1	0,07	209
Cantabria	23	1,16	2.082,38	2	0,15	122,8
Castilla y León	95	4,77	16.657,32	52	3,89	5576
Castilla-La Mancha	89	4,47	51.579,88	55	4,12	9.687,81
Cataluña	636	31,96	291.405,88	443	33,16	185.806,90
Comunidad Valenciana	195	9,80	4.391,33	135	10,10	4344,75
Extremadura	94	4,72	18.669,06	77	5,76	11.468,41
Galicia	26	1,31	4.257,65	16	1,20	751,81
Islas Baleares	227	11,41	22.704,77	189	14,15	25.382,93
La Rioja	1	0,05	400	1	0,07	400
Madrid	29	1,46	47.087,20	18	1,35	-
Murcia	209	10,50	6.950,07	174	13,02	8.016,61
Navarra	1	0,05	17,38	1	0,07	17,38
País Vasco	133	6,68	28.612,83	71	5,31	111,88
Total	1990	100	660.240,93	1336	100	292.746,96

Tabla 4. Distribución del número y superficie de acuerdos de custodia

Como se aprecia en la tabla anterior, Cataluña es la comunidad con más superficie custodiada, posición que ya ostentaba en 2010. Andalucía, que ha experimentado nuevamente un incremento importante, se mantiene como la segunda comunidad con mayor superficie en custodia. En tercer lugar se encuentra Castilla-La Mancha, seguida de cerca por Madrid. En quinto lugar está el País Vasco que en este inventario pasa de registrar poco más de una centena de hectáreas a más de 28.000. Cabe resaltar también el aumento que se ha producido en Cantabria, que pasa de 122,8 a 2.082,4 ha custodiadas, incrementando de 2 a 23 el número de acuerdos de custodia.

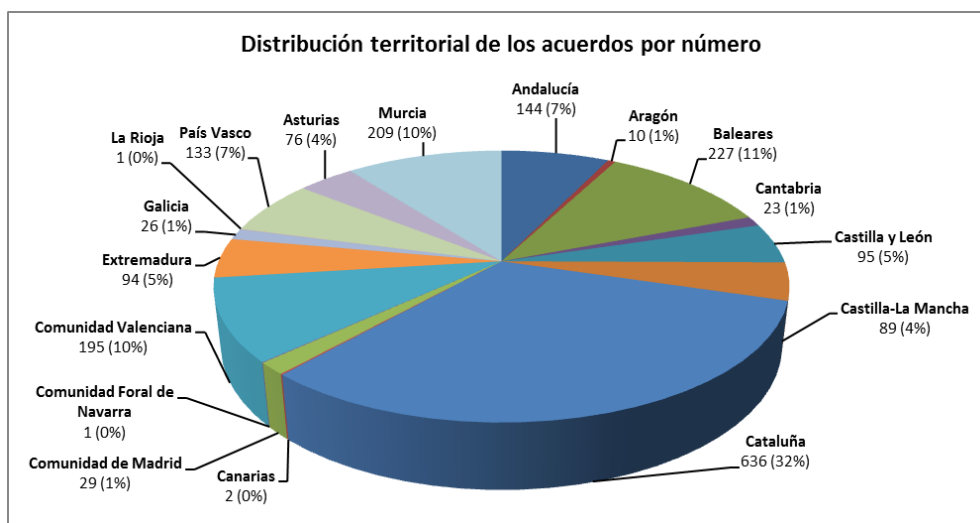


Figura 8. Distribución territorial del número de acuerdos de custodia

04.2. Tipología de los acuerdos de custodia

Los acuerdos de custodia se han clasificado en función de su tipología en las diferentes categorías que muestra la tabla 5. De los 1990 acuerdos existentes en el 2013, en 140 de ellos (un 7,04% del total) no se indica la tipología concreta del mismo, por lo que se recogen en la categoría “sin datos”.. Al igual que ocurría en 2010, el tipo de acuerdo más común es el “Contrato de custodia del territorio”, con el 50,25%. El mayor cambio se aprecia en el caso del “Arrendamiento de derechos”, que de no aparecer en el segundo inventario pasa a 95 acuerdos. El “Arrendamiento de derechos de tala, pastos y otros” es un contrato privado en el que el propietario arrienda un uso determinado (caza, pastos, etc.) de sus terrenos a una entidad de custodia por una cantidad económica previamente acordada. La “Compraventa” también experimenta un cambio considerable, sumando 82 nuevos acuerdos respecto de 2010. Otra modalidad que crece son los “Convenios territoriales”, que incorporan 70 nuevos casos respecto al segundo inventario. Los tipos “Fiducia”, “Legado” y “Permuta”, como en 2010, continúan sin estar presentes.

Tipo de acuerdo	Nº	%
Contrato de custodia del territorio	1000	50,25
Convenio territorial	271	13,62
Cesión de uso y arrendamiento	166	8,34
Compraventa	155	7,79
Sin datos	140	7,04
Arrendamiento de derechos de tala, pasto y otros	95	4,77
Acuerdo verbal	80	4,02
Usufructo	71	3,57
Donación	7	0,35
Derechos reales de aprovechamiento parcial	3	0,15
Arrendamiento de servicios y mandato	2	0,10
Fiducia	0	0,00
Legado	0	0,00
Permuta	0	0,00
Total	1990	100

Tabla 5. Tipología de los acuerdos de custodia del territorio

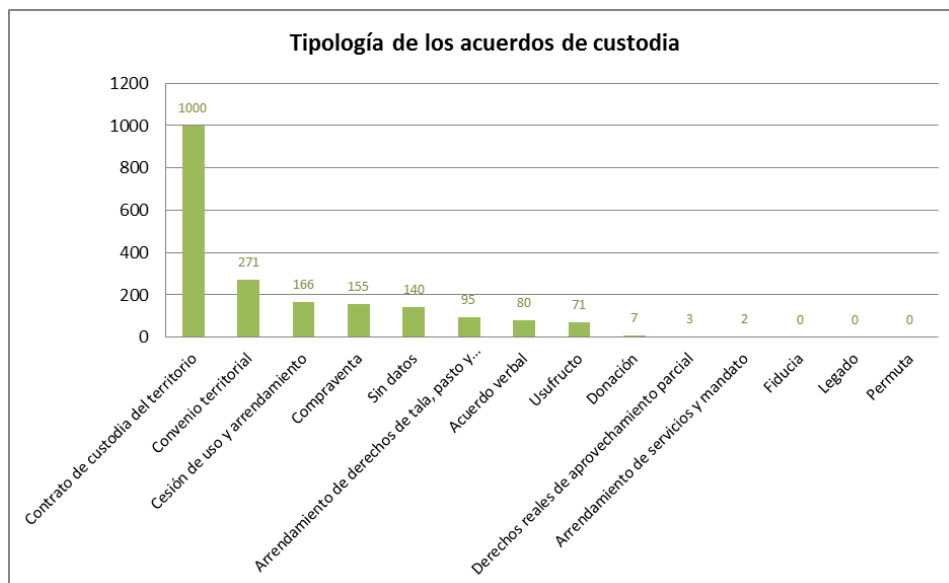


Figura 9. Tipología de los acuerdos de custodia del territorio

Caso de estudio. Los convenios territoriales a revisión en Cataluña

La tipología “Convenio territorial”, que se recoge en éste y los anteriores inventarios realizados por la Plataforma de Custodia, ha sido revisada en el seno de la Xarxa de Custòdia del Territori (xct) debido a que se trata de una figura de características particulares, establecida específicamente para la planificación territorial más que para la conservación de valores naturales, culturales o paisajísticos. El V inventario realizado por la xct (2012) decidió, debido a este matiz, excluir este tipo de acuerdos reduciendo la superficie inventariada en unas 150.000 ha. Esta merma, a su vez, se ha visto reflejada en este inventario, que acusa la pérdida de esta superficie.

Sin embargo, en este 3^{er} Inventario se ha mantenido esta categoría, ya que acoge a 271 casos en todo el territorio nacional. A este respecto, actualmente, se encuentra abierto un amplio debate en el seno de las entidades que trabajan en custodia sobre las características y la tipología de los acuerdos así como otros aspectos técnicos relativos a la custodia del territorio que, sin duda, influirán en posteriores ediciones.

04.3. Valor de conservación

El valor de conservación de cada una de las fincas con acuerdos de custodia se ha clasificado según 13 categorías, recogidas en la tabla 6. De entre ellas, las entidades han escogido hasta un máximo de 3 opciones para caracterizar cada finca. Cabe indicar que la tabla únicamente muestra los datos de los valores de conservación que fueron escogidos en primer lugar.

Como se aprecia en la siguiente tabla, de los 1990 acuerdos, 357 no especifican el valor de conservación, y 56 aparecen como “Otros no clasificables”. Nuevamente, el valor de conservación predominante es el correspondiente al “Hábitat de especies raras o amenazadas”, que se incrementa en 121 nuevos casos. El segundo valor con mayor presencia es la clase “Terreno agrícola/pastos”, que casi duplica su número respecto del anterior inventario (223). El valor de conservación “Forestal” es el tercero en importancia, seguido por el valor de conservación “Zonas húmedas”, que experimenta un incremento total de 59 casos respecto a 2010. El valor “Marino” aparece por vez primera en este inventario, debido principalmente a los acuerdos de Submon ya comentados. Es importante destacar el descenso relativo de los casos en los que no se dispone de datos, que pasan de un 32,34% en 2010 a menos del 18% en 2013.

Valor de conservación	Nº	%
Hábitat de especies raras o amenazadas	446	22,41
Terreno agrícola / pastos	427	21,46
Forestal	375	18,84
Zonas húmedas	98	4,92
Sistemas fluviales	85	4,27
Otros no clasificables	56	2,81
Diversos	38	1,91
Espacio público	25	1,26
Valor paisajístico	23	1,16
Espacios urbanos y periurbanos	21	1,06
Patrimonio histórico	19	0,95
Litoral	11	0,55
Marino	9	0,45
Sin datos	357	17,94
Total	1990	100

Tabla 6. Valor de conservación de los acuerdos de custodia

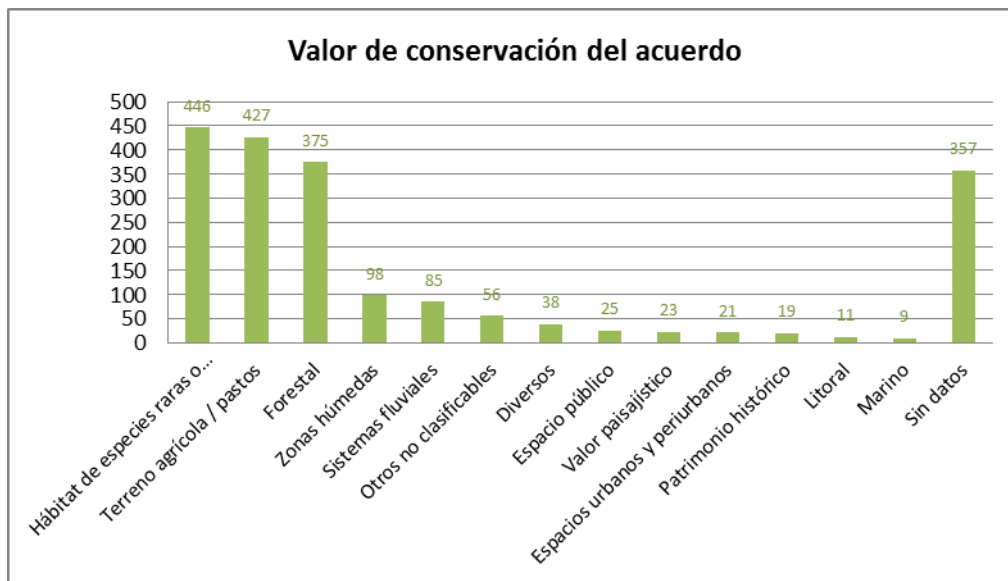


Figura 10. Valor de conservación de los acuerdos de custodia del territorio por número

04.4. Objetivos finales de los acuerdos

Los objetivos finales de cada acuerdo se clasifican en 10 categorías distintas. Al igual que sucedía con el *Valor de Conservación* y las *Actividades Concretas* mostradas en el siguiente apartado, las entidades han escogido un máximo de tres opciones, de las que sólo se ha utilizado la primera de ellas para elaborar las tablas.

Objetivos finales	Nº	%
Conservación de especies	556	27,94
Conservación de la gestión tradicional	344	17,29
Recuperación o restauración de hábitats	220	11,06
Conservación de hábitats	202	10,15
Promoción del aprovechamiento sostenible de los recursos naturales	155	7,79
Favorecer la presencia de especies concretas (vía reintroducción o vía gestión de hábitats)	120	6,03
Conservación y/o restauración de elementos singulares (naturales o culturales)	64	3,22
Diversificación de hábitats	61	3,07
Otros	24	1,21
Mantenimiento o recuperación de valores etnológicos	12	0,60
<i>Sin datos</i>	232	11,66
Total	1990	100

Tabla 7. Objetivos finales de los acuerdos de custodia del territorio

Como ocurría en el anterior inventario, los objetivos finales de los acuerdos están repartidos de forma más homogénea que en el caso de los valores de conservación. Existen 232 acuerdos con

objetivo final sin identificar, que suponen menos del 12% del total. La comparación con el número de acuerdos sin objetivos definidos recogidos en 2010 (un 30,31%) , indica una considerable mejora en cuanto a la calidad de la información recibida. El objetivo con mayor presencia continúa siendo el correspondiente a la “Conservación de especies”, en clara correlación con el valor de conservación más común, el “Hábitat de especies raras o amenazadas”. Lo mismo ocurre con el segundo objetivo, la “Conservación de la gestión tradicional”, correlacionado en su mayoría con el valor de conservación “Terreno agrícola/pastos”. Por contra, se ha producido un cambio destacable en el tercer objetivo de conservación respecto a 2010 que actualmente es la “Recuperación o restauración de hábitats”, mientras que en el anterior inventario ese puesto lo ocupaba la “Promoción del aprovechamiento sostenible de los recursos naturales”. Este objetivo es absolutamente coherente con los valores de conservación propuestos, a la vez que muy necesario dado el estado actual del conocimiento científico-técnico en materia de restauración ecológica.

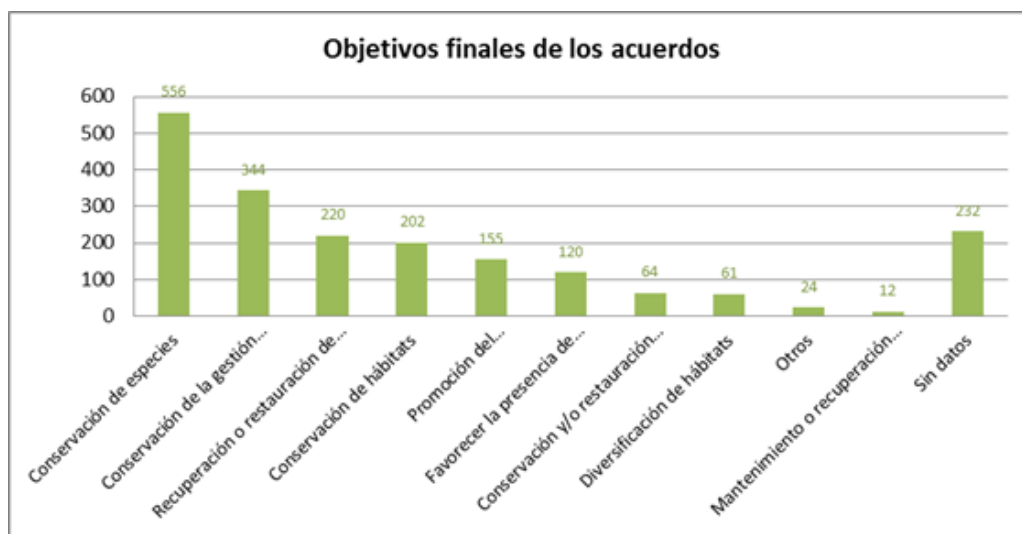


Figura 11. Objetivos finales de los acuerdos de custodia del territorio por número

04.5. Actuaciones de los acuerdos

En cuanto a las actuaciones concretas (clasificadas en ocho categorías según la tabla 8) es destacable que 1164 acuerdos (el 58,5%) no indican qué tipo de actuaciones se llevan a cabo en los terrenos custodiados. De entre las que sí se señalan, predominan las “Actuaciones de conservación de valores naturales o patrimoniales” aunque sólo abarcan un 29,7% de todas ellas. Finalmente, cabe destacar el incremento experimentado por las “Actuaciones de restauración de la finca”, 175 casos respecto de los 84 recogidos en el año 2010. Este comportamiento resulta coherente con el incremento del objetivo “Recuperación o restauración de hábitats”.

Actuaciones	Nº	%
Actuaciones de conservación de valores naturales o patrimoniales	591	29,70
Actuaciones de restauración de la finca	175	8,79
Asesoramiento técnico o jurídico para la gestión de la propiedad	42	2,11
Actuaciones de uso sostenible de los recursos de la finca	11	0,55
Actuaciones de habilitación de la finca para el uso público	5	0,25
Vigilancia y seguimiento sobre la gestión de la propiedad	2	0,10
Adquisición de derechos para mantenerlos inactivos	0	0,00
Adquisición de elementos singulares para protegerlos de una amenaza	0	0,00
<i>Sin datos</i>	<i>1164</i>	<i>58,49</i>
Total	1990	100

Tabla 8. Actuaciones de los acuerdos de custodia del territorio

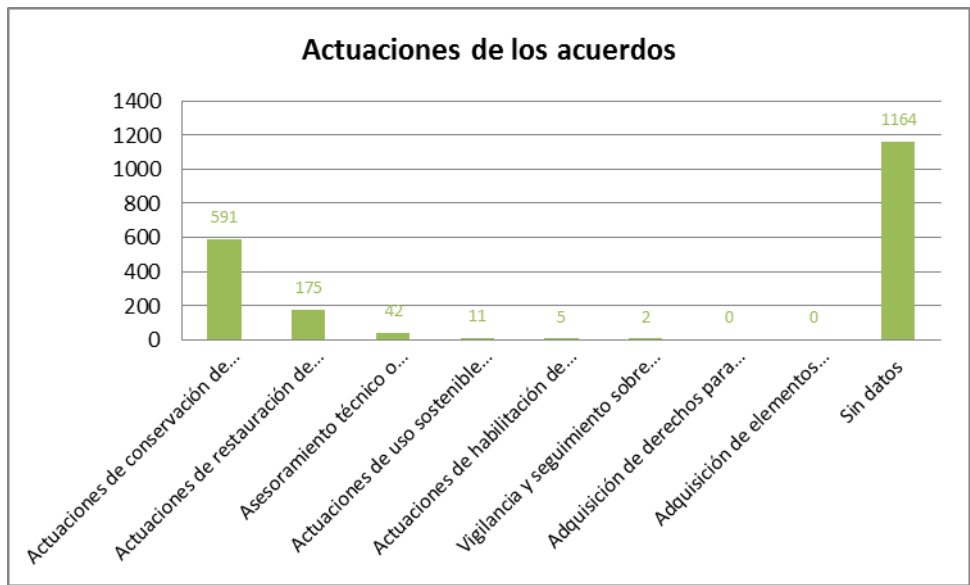


Figura 12. Actuaciones de los acuerdos de custodia del territorio

04.6. Acuerdos con figuras de protección

En cuanto a la protección de los terrenos custodiados, 266 de los 1990 acuerdos inventariados se acogen a alguna figura de protección (es decir, forman parte de un espacio natural protegido) lo que supone un 13,37% del total. Hay que destacar que en 633 (un 31,81% de los acuerdos) no se dispone de este dato. Entre las figuras de protección más presentes destacan los Parques Naturales, que acogen 99 acuerdos, y las Reservas de la Biosfera, con 79 casos, los mismos que en 2010. La Reserva de la Biosfera de Urdaibai, en la provincia de Vizcaya, sigue concentrando la mayoría de acuerdos con este tipo de figura de protección (77), mientras que los acuerdos en Parques Naturales, como sucedía en 2010, están mucho más repartidos por el territorio nacional.

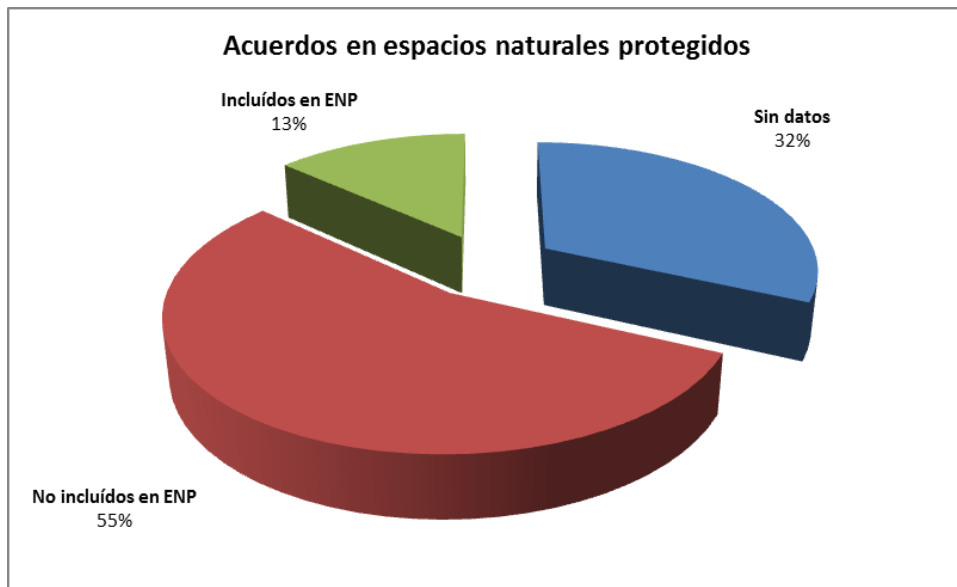


Figura 13. Acuerdos de custodia en espacios naturales protegidos

En comparación con otros espacios protegidos, el número de fincas en custodia situadas en áreas de la Red Natura 2000 es considerablemente mayor, habiéndose contabilizado un total de 811 acuerdos, el 40,75% del total de los mismos. Este número, además podría ser superior, ya que, al igual que sucedía con los espacios protegidos, no se dispone de este dato en 621 casos (el 31,21% del total)..

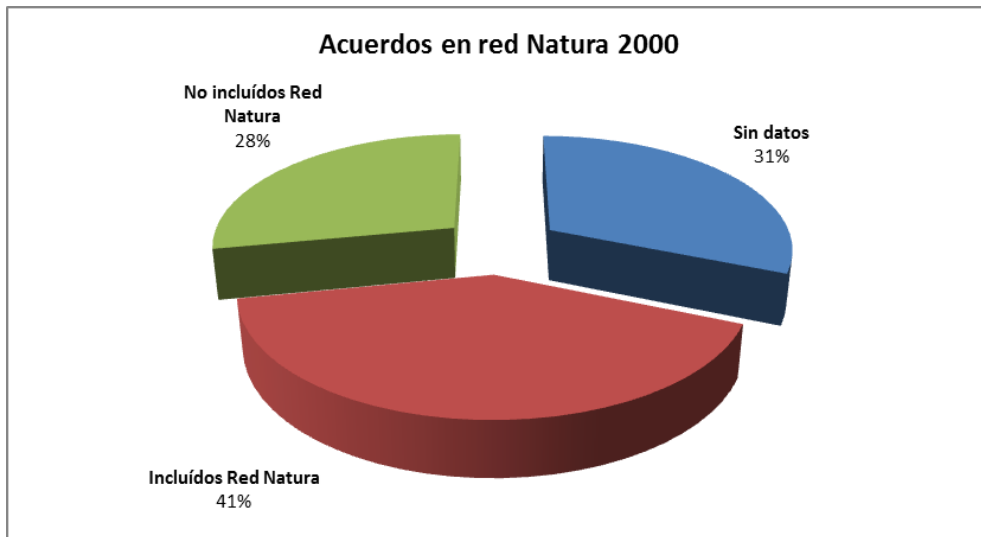


Figura 14. Acuerdos de custodia en lugares red Natura 2000

04.7. Tipología de la propiedad

De los 1990 acuerdos de custodia, dos tercios (un 66,68%) se encuentran en terrenos de propiedad privada, mientras que en terrenos de propiedad pública existen un total de 426 acuerdos (el 21,41%). Entre los acuerdos detectados, siete se encuentran en terrenos mixtos que agrupan propiedades públicas y privadas a la vez. Por último, no se cuenta con información acerca del tipo de propiedad en el que se han celebrado 230 acuerdos (el 11,56%).

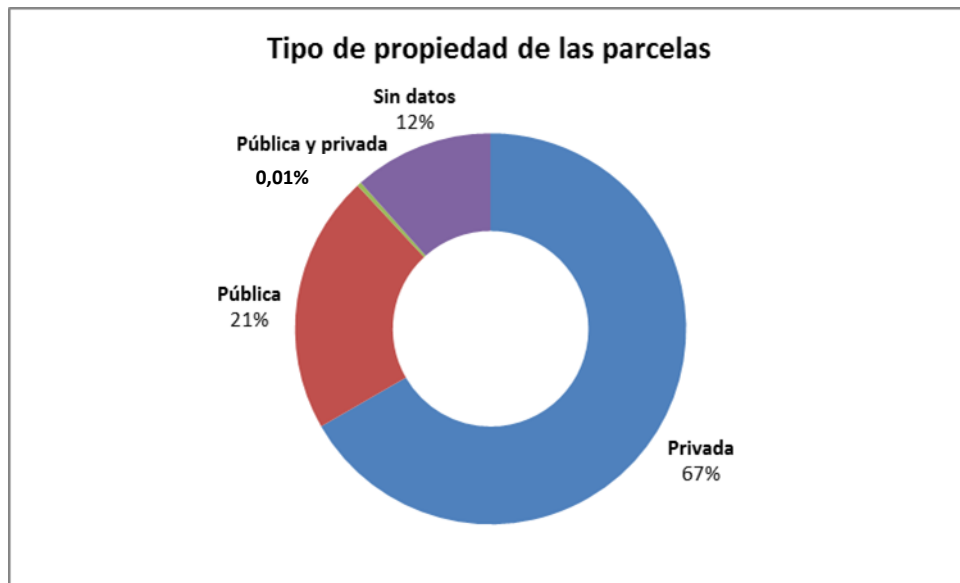


Figura 15. Tipología de la propiedad de las fincas con acuerdos de custodia

05. Bibliografía

SABATÉ, X, BASORA, X., O'NEIL, C., AND MITCHELL, B. 2013. *Conservar la naturaleza entre todos. La Custodia del Territorio, una herramienta para implicar la sociedad en la gestión del patrimonio natural en Europa*. Documentos Landlife. 1^a edición 2013 [[Online](#)].

NAVARRO, A. Y SÁNCHEZ, A. 2014 *La custodia del territorio aplicada al medio marino: Una oportunidad para el Mediterráneo mediante el proyecto ENPI-ECOSAFIMED*. Revista Ecotimes-Ambientum N^o Abril [[Online](#)].

IGLESIAS, A. I MASÓ, M., 2012. *Cinquè Inventari d'acords i entitats de custòdia del territori a Catalunya*. Informes de la Xarxa de Custòdia del Territori.

Consell Insular de Menorca: www.cime.es

Fundación Global Nature: www.fundacionglobalnature.org

Generalitat Valenciana, Consellería de Infraestructuras, Territori i Medi Ambient: www.citma.gva.es

Plataforma de Custodia del Territorio: www.custodia-territorio.es

Anexo 01. Contenido de los formularios del 3^{er} Inventario de Iniciativas de Custodia del Territorio del Estado español

Formulario 1: Información sobre la entidad de custodia

- » **Nombre** de la entidad de custodia (*Campo obligatorio)
- » **Ámbito de actuación** en el que trabaja la entidad en cuestión (internacional, nacional, autonómico, local...) (*Campo obligatorio)
- » **Tipo de organización** (*Campo obligatorio)
 - › ONG (Fundación o Asociación)
 - › Organismo Público (Ayuntamiento, Comunidad Autónoma, Consorcio, espacio natural protegido u otros)
 - › Cooperativa social sin ánimo de lucro
- » **Dirección postal** (*Campo obligatorio)
- » **Comunidad Autónoma**
- » **Provincia**
- » **Municipio**
- » **Coordenadas UTM** de la sede de la entidad (X, Y) (*Campo obligatorio)
- » **Código postal**
- » **Teléfono** (*Campo obligatorio)
- » **Fax**
- » **Correo electrónico** (*Campo obligatorio)
- » **Página web** (*Campo obligatorio)
- » **Persona de contacto** (*Campo obligatorio)

Formulario 2: Información sobre los nuevos acuerdos de custodia

- » **Nombre de la entidad** (*Campo obligatorio)
- » **Nombre de la finca** o lugar sobre el cual se lleva a cabo el acuerdo, **o del acuerdo** (*Campo obligatorio)
- » **Comunidad Autónoma** en la que se ubica la finca o lugar
- » **Provincia** en la que se ubica la finca o lugar
- » **Municipio** en el que se ubica la finca o lugar (si se encuentra en diferentes municipios se introduce en el que el acuerdo presente una mayor superficie. En el campo

“Comentarios/Observaciones” se especificarán el resto de los municipios en los que la finca o lugar esté presente)

- » **Coordenadas UTM** de la finca o lugar (X, Y) (*Campo obligatorio)
- » **Valor de conservación** de la finca o lugar (cada valor tiene unas características cuya conservación es importante favorecer). Se podrán escoger hasta tres valores de conservación diferentes para cada acuerdo, aunque se entenderá el primero como principal. (*Campo obligatorio)
 - › Otros no clasificables
 - › Diversos
 - › Espacio público
 - › Espacios urbanos y periurbanos
 - › Forestal
 - › Hábitat de especies raras o amenazadas
 - › Litoral
 - › Marino
 - › Patrimonio histórico
 - › Sistemas fluviales
 - › Sin datos
 - › Terreno agrícola / pastos
 - › Valor paisajístico
 - › Zonas húmedas
- » **Objetivos finales** del acuerdo (por los cuales se ha llevado a cabo el mismo). En este caso también se ofrece la posibilidad de explicitar tres objetivos para cada acuerdo, aunque se entenderá el primero como principal. (*Campo obligatorio)
 - › Favorecer la presencia de especies concretas (vía reintroducción o vía gestión de hábitats)
 - › Conservación de la gestión tradicional
 - › Conservación de especies
 - › Conservación de hábitats
 - › Conservación y/o restauración de elementos singulares (naturales o culturales)
 - › Diversificación de hábitats
 - › Mantenimiento o recuperación de valores etnológicos
 - › Promoción del aprovechamiento sostenible de los recursos naturales
 - › Recuperación o restauración de hábitats
 - › Otros
- » **Actuaciones concretas** del acuerdo (actividades que se llevan a cabo en la finca o lugar). También se podrán especificar tres actuaciones, aunque se entenderá el primero como principal.
 - › Actuaciones de conservación de valores naturales o patrimoniales
 - › Actuaciones de restauración de la finca
 - › Actuaciones de habilitación de la finca para el uso público
 - › Actuaciones de uso sostenible de los recursos de la finca
 - › Adquisición de derechos para mantenerlos inactivos
 - › Adquisición de elementos singulares para protegerlos de una amenaza
 - › Asesoramiento técnico o jurídico para la gestión de la propiedad
 - › Vigilancia y seguimiento sobre la gestión de la propiedad
- » **Superficie** de la finca o lugar (en hectáreas) (*Campo obligatorio)

- » **Tipo de acuerdo** al que se acoge la finca o lugar (tan sólo se ha de escoger una entre las diferentes opciones) (*Campo obligatorio)
 - › Acuerdo verbal
 - › Contrato de custodia del territorio
 - › Arrendamiento de servicios y mandato
 - › Arrendamiento de derechos de tala, pasto y otros
 - › Cesión de uso y arrendamiento
 - › Usufructo
 - › Fiducia
 - › Donación
 - › Compraventa
 - › Permuta
 - › Legado
 - › Convenio territorial
 - › Derechos reales de aprovechamiento parcial
- » **Año de realización** del acuerdo (*Campo obligatorio)
- » **Duración** del acuerdo (*Campo obligatorio)
- » **Inclusión de la finca o lugar en un espacio natural protegido** (se considera espacio natural protegido cualquier espacio reconocido por la Ley 42/2007, de 13 de diciembre, del Patrimonio Natural y de la Biodiversidad y la normativa autonómica en la materia.). El campo es de tipo binario (Sí/No) y en caso de que la respuesta sea afirmativa, se ofrecerá la posibilidad de seleccionar una de las figuras de protección existentes en la comunidad autónoma en la que se ubique el acuerdo. (*Campo obligatorio)
- » **Inclusión de la finca o lugar en un espacio de la red Natura 2000** (ZEC o ZEPA). Al igual que en el caso anterior se ofrece la posibilidad de responder “Sí” o “No”. (*Campo obligatorio)
- » **Tipo de propietario** (*Campo obligatorio)
 - › Público
 - › Privado
- » **Entidades colaboradoras** (especificar si para la consecución del acuerdo existen colaboraciones por parte de otras entidades, organismos, etc.)
- » **¿Se hace un seguimiento anual del acuerdo de custodia?** (una visita al año al territorio)
- » **En caso afirmativo, ¿se cumplen y respetan los objetivos del acuerdo?**
- » **¿Mantiene la entidad un registro documental del seguimiento de la finca?**
- » **Comentarios/Observaciones** adicionales

Formulario 3: Información sobre los acuerdos de custodia rescindidos o finalizados

- » **Nombre de la entidad** (*Campo obligatorio)
- » **Nombre de la finca** o lugar sobre el cual se llevaba a cabo el acuerdo, **o del acuerdo** (*Campo obligatorio)

- » **Año de realización del acuerdo** (*Campo obligatorio)
- » **Superficie** en hectáreas del acuerdo (*Campo obligatorio)
- » **Motivo de rescisión o finalización** del acuerdo (*Campo obligatorio)

Anexo 02. Listado de entidades de custodia del territorio del Estado español

Nombre Entidad	Código	Tipo
Associació d'amics del Projecte Boscos de Muntanya	AAPBM	ONG
Asociación de Ciencias Ambientales	ACA	ONG
Asociación La Carraca	ACARRACA	ONG
Asociación de Custodia del Territorio Atalaya	ACT Atalaya	ONG
Asociación para la Custodia del Territorio y el Desarrollo Sostenible ACUDE	ACUDE	ONG
Associació de defensa i estudi de la fauna i flora autóctona	ADEFFA	ONG
Asociación para a Defensa Ecolóxica de Galicia	ADEGA	ONG
Associació per la defensa i l'Estudi de la Natura	ADENC	ONG
Asociación para la Defensa de la Naturaleza y los Recursos de Extremadura	ADENEX	ONG
Asociación Naturalista ADEPAR acuerdos heredados por la Fundació Emys	ADEPAR	ONG
Asociación Vecinal para el Desarrollo Sostenible del Garruchal, ADESGA	ADESGA	ONG
Asociación para el Desarrollo del Maestrazgo	ADMAES	ONG
La Banqueta, Associació de defensa del patrimoni natural	ADPNLB	ONG
Asociación Desarrollo Integral Sierras de Salamanca	ADRISS	ONG
Acció Ecologista-Agró	AEAGRO	ONG
Asociación Galega de Custodia do Territorio	AGCT	ONG
Associació Hàbitats	AH	ONG
Amigos de los Humedales del Sur de Alicante	AHSA	ONG
Ajuntament d'Abrera	AJM Abrera	Organismo público
Ajuntament de l'Ametlla del Vallès	AJM Ametlla Vallès	Organismo público
Ajuntament de Cassà de la Selva	AJM Cassà	Organismo público
Ajuntament De Castellar de Vallès	AJM Castellar	Organismo público
Ajuntament de Cerdanyola del Vallès	AJM Cerdanyola	Organismo público
Ajuntament de Collbató	AJM Collbató	Organismo público
Ajuntament Esparreguera	AJM Esparreguera	Organismo público
Ajuntament de Girona	AJM Girona	Organismo público
Ajuntament de Granollers	AJM Granollers	Organismo público
Ajuntament de Manresa	AJM Manresa	Organismo público

Nombre Entidad	Código	Tipo
Ajuntament de Molins de Rei	AJM Molins	Organismo público
Ayuntamiento de Mutiloa	AJM Mutiloa	Organismo público
Ajuntament Olesa d'Montserrat	AJM Olesa	Organismo público
Ajuntament de Pals	AJM Pals	Organismo público
Ajuntament de Riells i Viabrea	AJM Riells	Organismo público
Ajuntament de Sabadell	AJM Sabadell	Organismo público
Ajuntament de Sant Celoni	AJM Sant Celoni	Organismo público
Ajuntament Sant Cugat del Vallès	AJM Sant Cugat	Organismo público
Ajuntament de Sils	AJM Sils	Organismo público
Ajuntament de Tarragona	AJM Tarragona	Organismo público
Ajuntament de Torelló	AJM Torelló	Organismo público
Ajuntament de Torroella de Montgrí	AJM Torroella	Organismo público
Ajuntament de Tremp	AJM Tremp	Organismo público
Ajuntament de Vic	AJM Vic	Organismo público
Ajuntament de Gandía	AJUNTGANDÍA	Organismo público
ConSORCI Alba-Ter	Alba - Ter	Organismo público
Associació de Muntanya L'Albarda	AMLA	ONG
Asociación Naturalista Baixo Miño	ANABAM	ONG
Asociación de Naturalistas del Sureste	ANSE	ONG
Asociación para el estudio y Conservación de la Biodiversidad NUMENIUS	ANUM	ONG
Associació de Propietaris Forestals Boscos Bages-Anoia	APFB	ONG
APNAE, Associació d'amics del Parc Natural dels Aiguamolls de l'Empordà	APNAE	ONG
Amigos de la Sierra Escalona	ASE	ONG
ASFOCAM - Asociación Forestal de la Comunidad de Madrid	ASFOCAM	ONG
Asociación Territorios Vivos	ATVIVOS	ONG
Asociación de Vecinos Cabueñes-La Pontica	AVCLP	ONG
Avinença	AVINENÇA	ONG
Associació de veïns de Vilert i Centenys	AVViC	ONG
Ayuntamiento de Murcia	AYTOMURCIA	Organismo Público

Nombre Entidad	Código	Tipo
Fundació per la Conservació del Voltor Negre	BVCF	ONG
Consorci de l'Alta Garrotxa	CAG	Organismo público
Fundación para la Conservación de la Biodiversidad y su Hábitat (CBD-HABITAT)	CBD-H	ONG
Consell Comarcal del Montsià	CCM	Organismo público
Consorci per a la Defensa de la Conca del riu Besòs	CDCRB	Organismo público
CEA Alt Ter	CEAAT	ONG
Centre Excursionista d'Alcoi	CEALCOI	ONG
Consorci de l'Estany	CEB	Organismo público
Consorci de l'Estany d'Ivars-Vila-Sana	CEIVS	Organismo público
Associació per a la Conservació dels Ecosistemes Naturals	CEN	ONG
Consorci del Parc de l'Espai d'Interès Natural de Gallecs	CERG	Organismo público
Centre d'Estudis dels Rius Mediterranis	CERM	ONG
Coordinadora Ecologista de la Vall d'Albaida	CEVA	ONG
Centre Excursionista de Valencia	CEVAL	ONG
Consorci de Les Gavarres	CG	Organismo público
Centre d'Història Natural de la Conca de Barberà	CHNCB	ONG
Consell Insular de Menorca	CIMe	Organismo público
Conselleria de Infraestructuras Territorio y Medio Ambiente. Generalitat Valenciana	CITMAGV	Organismo público
Consorci del Lluçanès	CLL	Organismo público
Celler La Muntanya	CMUNT	Cooperativa sin ánimo de lucro
Costa Quebrada	CQUEBRADA	ONG
Club de Senderismo El Cerezo	CSCEREZO	ONG
Custodia Alto Ulla	CTAULLA	ONG
Cátedra UNESCO de Territorio y Medio Ambiente. Universidad Rey Juan Carlos (Madrid)	CUNESCO	Organismo Público
Consorci de la Vall de Ges, Orís i Bisaura	CVG	Organismo público
Diputació de Girona	DDGI	Organismo público
DEPANA, lliga per a la defensa del patrimoni natural	DEPANA	ONG
Asociación DROSERÁ para estudio e conservación do medio natural	DROSERÁ	ONG
Estació Biològica del Pallars Jussà	EBPJ	ONG
Ecoherencia	ECOHERENCIA	Cooperativa sin ánimo de lucro
Ecomuseu Vernissa Viu	ECOMUSEU	ONG
Entidad de Custodia del Territorio para la	ECUGA	ONG

Nombre Entidad	Código	Tipo
Conservación del Garbancillo de Tallante		
Fundació Emys	EMYS	ONG
Earth Plan Association	EPLAN	ONG
L'Organització Ecologista l'Escrucó	ESCURÇÓ	ONG
Fundación de Amigos del Águila Imperial, Lince Ibérico y Espacios Naturales de Carácter Privado	FAAI	ONG
FAPAS, Fondo para la Protección de los Animales Salvajes	FAPAS	ONG
Associació per a la Protecció dels Animals Salvatges-FAPAS Alcoi	FAPAS-Alcoi	ONG
Foro Asturias Sostenible para el conocimiento y desarrollo del medio rural (FAS)	FAS	ONG
Fundación Caja de Burgos	FCBURGOS	ONG
Fundació Caixa Castellò-Bancaixa	FCCB	ONG
Fundació Catalana de l'Esplai	FCE	ONG
Fundació Catalunya - La Pedrera	FCLP	ONG
Fundación para la Conservación del Quebrantahuesos	FCQ	ONG
Fundación Comarcal Ulloa y Deza	FCUD	Organismo Público
Fundación Doñana	FDOÑA	ONG
Fundación Doñana 21	FDOÑA21	ONG
Fundación Desarrollo Sostenible	FDS	ONG
Fundación EDE	FEDE	ONG
Fundació el Solà	FES	ONG
Fundación Félix Rodríguez de la Fuente	FFRF	ONG
Fundación Global Nature	FGN	ONG
Fundación Internacional para la Restauración de Ecosistemas	FIRE	ONG
Fundació Escolta Josep Carol	FJC	ONG
Fundació Lithica Pedreres d'S Hostal	FLP	ONG
Fundación Lurgaia	FLURG	ONG
Fundació Mar	FM	ONG
Fragas do Mandeo	FMANDEO	ONG
Fundación Migres	FMIG	ONG
Fundación Monte Mediterráneo	FMONTE	ONG
Acció Natura	FN	ONG
Fundación Naturaleza y Hombre	FNyH	ONG
Asociación Fondo Natural	FONDONAT	ONG
Asociación Fontaiña	FONTAÍÑA	ONG
Fundación Oso Pardo	FOP	ONG
Fundació Privada l'Esquerda	FPER	ONG
Fundació Projecte Miranda	FPM	ONG
Fundació Serra Espardà	FSESP	ONG
Fundación Sierra Minera	FSM	ONG
Fundación Tormes-EB	FTORMES	ONG
Fundación Enrique Montoliu	FUNDEM	ONG
Fundación Oxígeno	FUNDOX	ONG
Fundación C.V. Victoria Laporta Carbonell	FVLC	ONG

Nombre Entidad	Código	Tipo
Fundació Vida Silvestre de la Mediterrània	FVSM	ONG
Galanthus, associació per a l'estudi i divulgació del medi ambient	GALANTHUS	ONG
Grup d'Amics de la Natura-Cocentaina	GANCOCEN	ONG
Grup de Medi Ambient de Corbera de Llobregat	GEMC	ONG
Grup d'Estudi i Protecció dels Ecosistemes Catalans	GEPEC	ONG
Grup de Natura Freixe	GNF	ONG
Grup de Naturalistes d'Osona	GNO - ICHN	ONG
Grup de Natura del Solsonès	GNS	ONG
Grup Balear d'Ornitologia	GOB Mallorca	ONG
GOB Menorca	GOB Menorca	ONG
Grup d'Estudis i Comunicació Ambiental	Graëllsia	ONG
Grupo de Rehabilitación de la Fauna Autóctona	GREFA	ONG
Fundación GYPAETUS	GYPAETUS	ONG
Heliconia S.Coop.Mad	HSCM	Cooperativa sin ánimo de lucro
Asociación Hombre y Territorio	HYT	ONG
IAEDEN	IAEDEN	ONG
Institut Català d'Ornitologia	ICO	ONG
Institut Català per a la Conservació dels Rapinyaires	ICRA	ONG
ICTIB	ICTIB	ONG
Ínsulas	INSULAS	ONG
Ipcena	IPCENA	ONG
Integra Voluntariado Joven	IVJ	ONG
Junta de Andalucía	JANDAL	Organismo público
Fundació Jardí Botànic de Sóller	JBS	ONG
LIMNOS, Associació de Defensa del Patrimoni Natural del Pla de l'Estany	LIMNOS	ONG
Lo Trençalòs, Associació Naturalista del Pallars Jussà	LT	ONG
Asociación para el Desarrollo de La Manchuela	MANCHUELA	ONG
Minyons Escoltes i Guies de Catalunya	MEG	ONG
Meles, Asociación para el Estudio y Conservación de la Naturaleza	MELES	ONG
Asociación NAUMANNI	NAUMANNI	ONG
Nereo, preservador del medi ambient	NEREO	ONG
Naturgintza Fundazioa	NFUNDAZIOA	ONG
Organitzacio Ecologista L'Escrúço	OEE	ONG
Parc Natural dels Aiguamolls de l'Ampordà	PNAT Aiguamolls	Organismo público
PNAT els Ports	PNAT els Ports	Organismo público
PNAT del Montsant	PNAT Montsant	Organismo público
PNAT Montserrat	PNAT Montserrat	Organismo público
Parc Natural de la Zona Volcànica de la Garrotxa	PNZVG	Organismo público
Paisatges Vius	PV	ONG

Nombre Entidad	Código	Tipo
Patrimoni Verd	PVERD	Organismo Público
Red Micro Áreas	REDMICRA	ONG
Red Terrae	REDTERRAE	Organismo Público
Asociación Reforesta	REFORESTA	ONG
Asociación Cultural-Ecológica Ridimoas	RIDIMOAS	ONG
Entidade de Custodia do Territorio do Río Lérez	RIOLEREZ	Organismo Público
Rainha Lupa	RLUPA	Cooperativa sin ánimo de lucro
Associació Rurbans	RUR	ONG
SEO/BirdLife, Sociedad Española de Ornitología	SEO/BirdLife	ONG
Fundació Privada Sigea	SIGEA	ONG
Associació Mediambiental, La Sínia	Sínia	ONG
Sant Quirze del Vallès Natura	SQVN	ONG
SUBMON: Conservació, Estudi i Divulgació del Medi Marí	SUBMON	ONG
TRENCA-Ass.Amics del Centre de Recuperació de Fauna de Vallcalent	TRENCA	ONG
Asociación de Estudios Ornitológicos de El Bierzo "TYTO ALBA"	TYTOALBA	ONG
Asociación de Veciños Val de Esmelle	VESMELLE	ONG
Vai Polo Río	VPRIO	ONG
WWF España	WWF/España	ONG

Anexo 03. Listado de acuerdos de custodia del territorio del Estado español

Código entidad	Nombre De La Finca	Provincia	Municipio
AAPBM	Montenartró - Llavorsí		
AAPBM	Roní – Rialp		
AAPBM	Muntanya de Meranges - La Cerdanya		
AAPBM	Bosc d'Aubàs – Bossòst		
ACA	Revoltillo-RICE	Guadalajara	Azuqueca de Henares
ACA	El Soto	Madrid	Los santos de la Humosa
ACA	Valle de Arco	Asturias	Caso
ACA	Prado de la Virgen	Madrid	Navarredonda y san Mamés
ACARRACA	Cesión de uso de las salinas de la Rambla salada	Murcia	Fortuna
ACT Atalaya	Finca Mayuguiza	Toledo	Parrillas
ACUDE	La Noguera	Murcia	Alhama de Murcia
ACUDE	Huerto del Tío José Perillo	Murcia	Alhama de Murcia
ACUDE	Prado Mayor	Murcia	Alhama de Murcia
ACUDE	Los Gatos	Murcia	Lorca
ACUDE	Guardacorrales	Murcia	Lorca
ACUDE	Los Morenos	Almería	Albox
ACUDE	Catalar II	Murcia	Lorca
ACUDE	El Berbe	Granada	Colomera
ACUDE	Cortijo de los Olivos	Murcia	Lorca
ACUDE	Casa de los Mudos	Murcia	Lorca
ACUDE	Escobar Carrasco	Murcia	Lorca
ACUDE	Los Perales	Murcia	Lorca
ACUDE	Azufaifo	Murcia	Lorca
ACUDE	El Plano	Murcia	Carabaca de la Cruz
ACUDE	Casa de los Dioses	Murcia	Lorca
ACUDE	Chauqui	Murcia	Alhama de Murcia
ACUDE	Rincón de Oliva	Murcia	Lorca
ACUDE	El Vallejo	Granada	Colomera
ACUDE	Finca la Cañadica	Murcia	Aledo
ACUDE	Paraje de San Antonio	Murcia	Cartagena
ACUDE	Finca Cabezo de las Piedras	Murcia	Aledo
ACUDE	Fuente Oscura	Murcia	Lorca
ACUDE	El Acebuche	Murcia	Lorca
ACUDE	Los Manqueses	Murcia	Lorca
ACUDE	El Collado de Campo López	Murcia	Lorca
ACUDE	Cantalar II	Murcia	Lorca
ACUDE	La Viña	Murcia	Lorca
ACUDE	Los Coroneles	Murcia	Lorca
ACUDE	Los Pinos	Murcia	Lorca
ACUDE	Finca los Albaricoqueros	Murcia	Totana
ACUDE	La Casica Vieja	Murcia	Lorca

Código entidad	Nombre De La Finca	Provincia	Municipio
ACUDE	Antonio el Molinero	Murcia	Lorca
ACUDE	El Colorao	Murcia	Lorca
ACUDE	Biosalud	Murcia	Lorca
ACUDE	Llano Beatríz	Murcia	Lorca
ACUDE	Cabezo de los Almendros	Murcia	Lorca
ACUDE	Llano Jogasol	Murcia	Lorca
ACUDE	El Barranco Hundío II	Murcia	Lorca
ACUDE	Los Garrobos	Murcia	Lorca
ACUDE	El Acebuche II	Murcia	Alhama de Murcia
ACUDE	Casa Cano	Murcia	Lorca
ACUDE	Los Perines	Murcia	Lorca
ACUDE	Los Sánchez	Murcia	Lorca
ACUDE	El Lavajo	Murcia	Lorca
ACUDE	Casa de los Dioses II	Murcia	Lorca
ACUDE	El Almorchón de Cardona	Murcia	Lorca
ACUDE	El Siete	Murcia	Lorca
ACUDE	La Herradura	Murcia	Lorca
ACUDE	Cruz del Rayo	Almería	Tahal
ACUDE	Los Algarrobos	Murcia	Cartagena
ACUDE	Los Barrancos de las Quebradas	Albacete	Socovos
ACUDE	Loma Alegre	Albacete	Socovos
ACUDE	Agua Bendita	Murcia	Lorca
ACUDE	Mimicas	Murcia	Lorca
ACUDE	Palo Seco	Murcia	Lorca
ACUDE	Casa lo Alto	Murcia	Lorca
ACUDE	Avellano	Murcia	Lorca
ACUDE	Canalica	Murcia	Lorca
ACUDE	Huerto Magdalena Carlos	Murcia	Totana
ACUDE	Huerto Ginés Carlos	Murcia	Totana
ACUDE	María Jesús Carlos	Murcia	Totana
ACUDE	Huerto Ramona Carlos	Murcia	Totana
ACUDE	Paraíso	Murcia	Águilas
ACUDE	Majada del Moro	Murcia	Águilas
ACUDE	El Secarral	Murcia	Ricote
ACUDE	Los Peñones	Murcia	Águilas
ACUDE	El Coto de Donato	Murcia	Águilas
ACUDE	La Esperanza	Murcia	Lorca-Águilas
ACUDE	Las Yeguas	Murcia	Lorca
ACUDE	La Umbría	Murcia	Lorca
ACUDE	Finca de Juan Pérez	Murcia	Lorca
ACUDE	Casa de la Maravilla	Murcia	Lorca
ACUDE	La Favorita	Murcia	Lorca
ACUDE	Cortijo Carrasco	Murcia	Lorca
ACUDE	Los Zuranos	Murcia	Lorca
ACUDE	El Jarea II	Murcia	Albanilla
ACUDE	La Huerta	Murcia	Albanilla
ACUDE	Macitavera	Murcia	Albanilla
ACUDE	El Canaillo	Murcia	Cieza

Código entidad	Nombre De La Finca	Provincia	Municipio
ACUDE	Barranco de los Adanes	Murcia	Lorca
ACUDE	Los Garcías	Murcia	Lorca
ACUDE	Los Ramblas	Murcia	Lorca
ACUDE	Los Rajas	Murcia	Lorca
ACUDE	El Mesillo	Murcia	Lorca
ACUDE	La Santera	Murcia	Lorca
ACUDE	El Depósito	Murcia	Lorca
ACUDE	Los Nofres	Murcia	Lorca
ACUDE	El Collado de Campo López II	Murcia	Lorca
ACUDE	Barranco las Ramblas	Murcia	Lorca
ACUDE	La Cueva	Murcia	Lorca
ACUDE	Cañada de la Hierba	Murcia	Lorca
ACUDE	Huerto de Tío Torció	Murcia	Murcia
ACUDE	Alisilva	Murcia	Lorca
ACUDE	La Rambla de los Manqueses	Murcia	Lorca
ACUDE	Cabezo Trapero	Murcia	Totana
ACUDE	Finca Eusebio	Murcia	Lorca
ACUDE	El Barranco de los Olmos	Murcia	Lorca
ACUDE	Finca Oreneta	Murcia	Lorca
ACUDE	La Oliverica	Almería	Santa María de Nieva
ACUDE	La Zorrera	Almería	Vélez Rubio
ACUDE	La Parra	Almería	Vélez Rubio
ACUDE	Cañada Hermosa	Murcia	Murcia
ACUDE	El Majalico	Albacete	Yeste
ACUDE	La Cotiliana	Albacete	Yeste
ACUDE	Pozo del Negro	Murcia	Mazarrón
ACUDE	La Albaida II	Murcia	Lorca
ACUDE	Finca Xilema	Murcia	Cartagena
ACUDE	La Longuera	Albacete	Yeste
ACUDE	Las Cañas	Murcia	Albanilla
ACUDE	La Corredera	Murcia	Cieza
ACUDE	La Herrá	Alicante	El Pinós
ACUDE	Huerto de los Garroferos	Alicante	Monforte del Cid
ACUDE	Trascastillo	Murcia	Mula
ACUDE	Casa los Álvarez	Murcia	Murcia
ACUDE	Manuel Rocamora	Murcia	Albanilla
ACUDE	Chuecos de Abajo	Murcia	Águilas
ACUDE	Cabezo Lardín	Murcia	Lorca
ACUDE	El Siscal	Murcia	Lorca
ACUDE	El Pino	Murcia	Lorca
ACUDE	El Cabezo de la Parra	Murcia	Lorca
ACUDE	La Cueva del Pico	Murcia	Lorca
ACUDE	El Algarrobo	Murcia	Lorca
ACUDE	Los Vaqueros	Murcia	Mazarrón
ACUDE	El Madroñal	Murcia	Lorca
ACUDE	El Madroñal II	Murcia	Lorca
ACUDE	Los Balcones	Alicante	Villena
ACUDE	El Pajarero de Abajo	Murcia	Moratalla

Código entidad	Nombre De La Finca	Provincia	Municipio
ACUDE	Casa Los Corrales	Murcia	Moratalla
ACUDE	Las Acacias	Murcia	Aledo
ACUDE	Los Nopales	Murcia	Puerto Lumbreras
ACUDE	Finca Soluna	Murcia	Aledo
ACUDE	Finca Penasa	Murcia	Lorca
ACUDE	Finca Los Jiménez	Murcia	Lorca
ACUDE	Finca los Adanes	Murcia	Lorca
ACUDE	Finca los Médez II	Murcia	Lorca
ACUDE	Fuente Seca	Murcia	Albanilla
ACUDE	La Fuensantica	Murcia	Lorca
ACUDE	El Churrusco	Murcia	Albanilla
ACUDE	Pinatal	Murcia	Albanilla
ACUDE	Río Chícamo	Murcia	Albanilla
ACUDE	Las Tapicas	Murcia	Albanilla
ACUDE	Monteajud	Murcia	Lorca
ACUDE	Finca las Cuestas	Murcia	Lorca
ACUDE	Los Rehundíos	Murcia	Cartagena
ACUDE	Los Almendros I	Murcia	Lorca
ACUDE	Los Almendros II	Murcia	Lorca
ACUDE	Casa Juan	Murcia	Lorca
ACUDE	El Repechao	Murcia	Lorca
ACUDE	Finca del Tío Bartolomé	Murcia	Lorca
ACUDE	Finca el Artero II	Murcia	Lorca
ACUDE	Finca el Artero	Murcia	Lorca
ACUDE	Peñon del Lobo	Murcia	Lorca
ACUDE	Casas de la Bodega	Murcia	Águilas
ACUDE	Los Gilbertes	Murcia	Lorca
ACUDE	Las Cerezuelas	Almería	Huércal Overa
ACUDE	Finca Villareal	Murcia	Lorca
ACUDE	Coto el Colorao	Murcia	Lorca/Águilas
ACUDE	Coto de la Galera	Murcia	Lorca/Águilas
ACUDE	Villarreal	Murcia	Lorca/Águilas
ACUDE	Las Cumbres de la Galera	Murcia	Lorca/Águilas
ACUDE	Barranco de Los Manqueses II	Murcia	Lorca/Águilas
ACUDE	Barranco de los Manqueses	Murcia	Lorca/Águilas
ACUDE	Los Rebollos	Murcia	Lorca/Águilas
ACUDE	Castillo de Chuecos	Murcia	Lorca/Águilas
ACUDE	Los Lirias	Murcia	Lorca/Águilas
ACUDE	La Sierra	Murcia	Lorca/Águilas
ACUDE	Peñón del Lobo	Murcia	Lorca/Águilas
ACUDE	Albaladejo	Murcia	Lorca/Águilas
ACUDE	Las Terrazas	Murcia	Lorca/Águilas
ACUDE	Los Marqueses	Murcia	Lorca/Águilas
ACUDE	Venta Nueva	Murcia	Lorca/Águilas
ACUDE	Venta Vieja	Murcia	Lorca/Águilas
ACUDE	Finca de Juan Pérez	Murcia	Lorca/Águilas
ACUDE	Barranco Las Barbas	Murcia	Lorca/Águilas
ACUDE	Hermanos Mateo	Murcia	Lorca/Águilas
ACUDE	La Cueva del Agua	Murcia	Lorca/Águilas

Código entidad	Nombre De La Finca	Provincia	Municipio
ACUDE	Finca El Charcón	Murcia	Águilas
ACUDE	Gabarrón y Pocicas	Murcia	Lorca/Puerto Lumbreras
ACUDE	Finca Pelegrín	Murcia	Lorca/Puerto Lumbreras
ACUDE	Cortijo de los Nopales	Murcia	Puerto Lumbreras
ACUDE	Los Papelones	Almería	Vélez Rubio
ACUDE	El Pantaleón	Murcia	Lorca
ACUDE	Cortijo La Solana	Murcia	Lorca
ACUDE	El Cruce	Murcia	Lorca
ACUDE	El Molino	Murcia	Lorca
ACUDE	Fuente de Columbares	Murcia	Murcia
ACUDE	El Aljibe	Murcia	Murcia
ACUDE	Casas de La Trinidad	Murcia	Murcia
ACUDE	Costeras y Hondico de Columbares	Murcia	Murcia
ACUDE	Los Tollos	Murcia	Albanilla
ACUDE	Balneario de Archena	Murcia	Archena
ACUDE	Cabezo del Ciervo	Murcia	Archena
ACUDE	Río Don Pedro	Murcia	Albanilla
ACUDE	Gema	Murcia	Albanilla
ACUDE	Los Corrales de Béjar	Murcia	Moratalla
ACUDE	Castillo	Murcia	Lorca
ACUDE	Tramontana	Murcia	Cartagena
ACUDE	Casa Majadas Altas	Murcia	Cartagena
ACUDE	Casa Ventura	Murcia	Cartagena
ACUDE	Albaida	Murcia	Cartagena
ACUDE	Tramontana II	Murcia	Cartagena
ACUDE	La Era de Oxox	Murcia	Ojós
ACUDE	Finca Monte Melo	Almería	Pulpí
ACUDE	Los Tornajos	Almería	Tahal y Laroya
ACUDE	Casa Las Cabras	Alicante	Monforte del Cid
ADEFFA	Canal del Molí de Vilalta de la Riera de Merlès	Barcelona	Santa Maria de Merlès
ADEFFA	Canal de la Serradora de la Riera de Merlès	Barcelona	Santa Maria de Merlès
ADEFFA	acord de custòdia del Canal del Molí del Mas		
ADEFFA	Molí de Vilalta		
ADEFFA	Excavació del Jaciment de l'Esquerda		
ADEGA	Corna	A Coruña	Pobra do Caramiñal
ADEGA	Eira de Xoana	Pontevedra	Agolada
ADEGA	Fragas galegas	Pontevedra	Agolada
ADEGA	Reboleiras	Ourense	Montederramo
ADEGA	Lagoas de Xuño e Muro	A Coruña	Porto do Son
ADENC	Riu Ripoll	Barcelona	Sabadell
ADENEX	Sierra de Gata	Caceres	Descargamaría

Código entidad	Nombre De La Finca	Provincia	Municipio
ADENEX	Valle del Ambroz	Caceres	Zarza de Granadilla
ADENEX	El Olivarejo	Caceres	Jerte
ADENEX	Isla de Borbollón	Caceres	Santibañez el Alto
ADENEX	Los Morales	Caceres	Moraleja
ADENEX	La Regolfa del Jartín	Caceres	Alcántara
ADENEX	La Ventosilla	Caceres	Navatrasierra
ADENEX	La Fontanita	Caceres	Montánchez
ADENEX	Dehesa de Zarzalejo	Badajoz	Logrosan
ADENEX	El Rañaco	Badajoz	Valdecaballeros
ADENEX	Fuente Teresa	Badajoz	Talarrubias
ADENEX	La Gineta	Badajoz	Castuera
ADENEX	Los Berciales	Badajoz	Monterrubio de la Serena
ADENEX	Sierra Grande	Badajoz	Hornachos
ADENEX	Las Tiasas	Badajoz	Azuaga
ADENEX	Puerto Mejoral	Caceres	Benquerencia
ADESGA	Convenio de colaboración para la gestión agroambiental de fincas municipales del ayuntamiento de Murcia	Murcia	Murcia
ADESGA	Finca Los Porches	Murcia	Murcia
ADMAES	Escuela de Actividades de la Naturaleza S. L.	Teruel	Castellote
ADMAES	Finca las Majadillas	Teruel	La Iglesuela del Cid
ADMAES	Río Guadalupe	Teruel	Comarca del Maestrazgo
ADMAES	Huerto Social Ecológico	Teruel	Molinos
ADMAES	Chopo cabecero	Teruel	Ejolve
ADRISS	Montegordo	Salamanca	Lagunilla
ADRISS	Honfrías	Salamanca	Linares de Riofrío
ADRISS	Las Batuecas	Salamanca	La Alberca
AEAGRO	La Costera	Valencia	
AEAGRO	Ullal de Cavanilles	Castellón	Almenara
AEAGRO	Finca de Peña	Valencia	Sagunto
AEAGRO	Palafanga	Castellón	La Llosa
AEAGRO	Enric AMER, Estanys almenara	Castellón	Almenara
AEAGRO	Hort de les Tortugues	Castellón	Almenara
AEAGRO	Ullal Quartons	Castellón	La Llosa
AGCT	Carballeiras Ancares	A Coruña	As Nogais, Cervantes e Pedrafita
AGCT	Carballeiras Terra Cha	Lugo	Cospeito e Rábade
AH	Finca Can Berga	Barcelona	Berga
AH	Projecte d'adopció del torrent Gran	Barcelona	
AH	Projecte d'adopció de la riera de Martinet	Barcelona	Aiguafreda
AH	Projecte d'adopció del riu Tenes	Barcelona	Bigues i Riells
AH	Finca de l'antiga central hidroelèctrica del Fai	Barcelona	Bigues i Riells

Código entidad	Nombre De La Finca	Provincia	Municipio
AH	Projecte d'adopció de la riera de Dosrius-Canyamars	Barcelona	Dosrius
AH	Camí de la riera Gavarresa d'Avinyó	Barcelona	Avinyó
AH	Camí Voramera (riu Brugent) a Amer	Barcelona	
AHSA	La Manzanilla	Alicante	Elche
AJM Abrera	ZEPA-LIC MRB-riu Llobregat	Barcelona	Abrera
AJM Abrera	Torrent Gran d'Abrera	Barcelona	Abrera
AJM Abrera	Torrents i rieres	Barcelona	Abrera
AJM Abrera	Tram Torrent Gran d'Abrera	Barcelona	Abrera
AJM Abrera	Can Morral	Barcelona	Abrera
AJM Abrera	Sant Hilari a Abrera	Barcelona	Abrera
AJM Ametlla Vallès	Finca de can Draper	Barcelona	L'Ametlla Vallès
AJM Ametlla Vallès	Finca de can Plantada	Barcelona	L'Ametlla Vallès
AJM Cassà	acord pel prat de dall d'Esclet	Gerona	Veinat d'Esclet
AJM Cassà	Reserves de flora i fauna del veinat d'Esclet	Gerona	Veinat d'Esclet
AJM Castellar	Ermita de Sant Pere d'Ullastre	Barcelona	Castellar del Vallès
AJM Castellar	Riu Ripoll	Barcelona	Castellar del Vallès
AJM Castellar	Zona d'horta del Pati de Cal Botafoc	Barcelona	Castellar del Vallès
AJM Castellar	Zones d'horta del Brunet	Barcelona	Castellar del Vallès
AJM Castellar	Zona d'horta del Boà	Barcelona	Castellar del Vallès
AJM Castellar	Plana del Castell	Barcelona	Castellar del Vallès
AJM Cerdanyola	Bosc Gran de Can Catà	Barcelona	Cerdanyola del Vallès
AJM Esparraguera	Bosc de Can Roca-Els Blaus	Barcelona	Esparraguera
AJM Girona	Can Miralletes	Gerona	Girona
AJM Girona	Mas Aulet	Gerona	Girona
AJM Girona	Sector Antiga terrera	Gerona	Girona
AJM Girona	Can Palahí	Gerona	Girona
AJM Girona	La Torre d'en Roses	Gerona	Girona
AJM Girona	Hortes de Santa Eugènia (I)	Gerona	Girona
AJM Girona	Hortes de Santa Eugènia (II)	Gerona	Girona
AJM Girona	Hortes de Santa Eugènia (III)	Gerona	Girona
AJM Girona	Can Xifreu	Gerona	Girona
AJM Girona	Can Sirvent	Gerona	Girona
AJM Girona	El Polvorí	Gerona	Girona
AJM Granollers	Finca del Bosc de la Font del Radium	Barcelona	Granollers
AJM Granollers	Bosc de Can Gordi	Barcelona	Granollers
AJM Molins	Aiguamoll de Molins de Rei	Barcelona	Molins de Rei
AJM Mutiloa	Recuperación y puesta en valor ambiental de la zona extractiva del Coto Minero de Mutiloa	Gipuzkoa	Mutiloa
AJM Olesa	Puigventós	Barcelona	Olesa de

Código entidad	Nombre De La Finca	Provincia	Municipio
			Montserrat
AJM Pals	Cul de les senyores	Gerona	Pals
AJM Sabadell	Parc Agrari	Barcelona	Sabadell
AJM Sabadell	Riu Ripoll	Barcelona	Sabadell
AJM Sant Cugat	Conveni col·laboració entre Ajuntament de Sant Cugat i Província Tarraconense de la Companyia de Jesús	Barcelona	Sant Cugat
AJM Sils	parcel·la 148 polígon 9, Estany de Sils	Gerona	Sils
AJM Torelló	La Bardissa	Barcelona	Torelló
AJM Torelló	Conanglell	Barcelona	Torelló
AJM Torroella	Closes d'en Mascort	Gerona	Torroella de Montgrí
AJM Torroella	Basses de mas Pinell	Gerona	Torroella de Montgrí
AJM Torroella	Turó de la Fonollera i Aiguamolls de la gola del Ter	Gerona	Torroella de Montgrí
AJM Tremp	Espai fluvial de la Noguera Pallaresa al municipi de Tremp	Lérida	Tremp
AJM Tremp	La Terreta	Lérida	Tremp
AJM Tremp	Roureda d'Aulàs 1	Lérida	Tremp
AJM Tremp	Roureda d'Aulàs 2	Lérida	Tremp
AJM Tremp	Roureda d'Aulàs 3	Lérida	Tremp
AJM Tremp	Canemà/Miralles	Lérida	Tremp
AJM Tremp	Vallmolat	Lérida	Tremp
AJM Tremp	Tamars	Lérida	Tremp
AJM Tremp	Serra D'ordials i Graller (o de Lleràs)	Lérida	Tremp
AJM Tremp	Finques propietat de l'ajuntament de Tremp (I)	Lérida	Tremp
AJM Tremp	Finques propietat de l'ajuntament de Tremp (II)	Lérida	Tremp
AJM Tremp	Miralles	Lérida	Tremp
AJM Tremp	Finques propietat de l'ajuntament de Tremp (III)	Lérida	Tremp
AJM Tremp	Nerets	Lérida	Tremp
AJM Vic	Acord riu Gurri Bayés	Barcelona	Vic
AJM Vic	Acord Gurri Castany	Barcelona	Vic
AJM Vic	Acord Gurri Sadurní	Barcelona	Vic
AJM Vic	Acord Gurri Paré	Barcelona	Vic
AJM Vic	Finques Ajuntament de Vic (I)	Barcelona	Vic
AJM Vic	Finques Ajuntament de Vic (II)	Barcelona	Vic
AJUNTGANDÍA	Finca Molló de la Creu	Valencia	Gandía
AJUNTGANDÍA	Projecte Verd: Xarxa D'Itineraris Patrimoni Verd	Valencia	Gandía
AJUNTGANDÍA	Finca Dels Garrofers	Valencia	Gandía
FLP	Pedreras de s'Hostal	Islas Balears	Ciutadella
AMLA	Catxorro I Garbí	Valencia	Estivella

Código entidad	Nombre De La Finca	Provincia	Municipio
ANABAM	Chans (Trega)	Pontevedra	A Garda
ANSE	Entorno agrícola Marina del Carmolí	Murcia	Cartagena
ANSE	La Muela y Cabo Tiñoso	Murcia	Caragena
ANSE	EDAR Cabezo Beaza	Murcia	Cartagena
ANSE	Humedal de Moreras	Murcia	Mazarrón
ANSE	Malcamino	Murcia	Mazarrón
ANSE	Vivero Forestal	Murcia	Cartagena
ANSE	Canteras Romanas	Murcia	Cartagena
APFB	Contracte 1	Barcelona	
APFB	Contracte 2	Barcelona	
APFB	Contracte 3	Barcelona	
APFB	Contracte 4	Barcelona	
APFB	Contracte 5	Barcelona	
APFB	Contracte 6	Barcelona	
APFB	Contracte 7	Barcelona	
APFB	Contracte 8	Barcelona	
APFB	Contracte 9	Barcelona	
APFB	Contracte 10	Barcelona	
APFB	Contracte 11	Barcelona	
APFB	Contracte 12	Barcelona	
APFB	Contracte 13	Barcelona	
APFB	Contracte 14	Barcelona	
APFB	Contracte 15	Barcelona	
APFB	Contracte 16	Barcelona	
APFB	Contracte 17	Barcelona	
APFB	Contracte 18	Barcelona	
APFB	Contracte 19	Barcelona	
APFB	Contracte 20	Barcelona	
APFB	Contracte 21	Barcelona	
APFB	Contracte 22	Barcelona	
APFB	Contracte 23	Barcelona	
APFB	Contracte 24	Barcelona	
ASE	Lo Maseras (Sierra Escalona)	Alicante	San Miguel de Salinas
ASE	Lo Rambla (Sierra del Cristo)	Alicante	Orihuela
ASE	Lo Regil (Sierra Pujalvarez)	Alicante	Orihuela
ASFOCAM	La Ladera y Picazos	Madrid	Hoyo de Manzanares
ASREF	Zona Verde CL VID 7[A] Suelo	Madrid	Colmenarejo
AYTOMurcia	Finca "Los Porches"	Murcia	Murcia
AYTOMurcia	Finca municipal en Gea y Truyols	Murcia	Gea y Truyols
CAG	Finca de Bestrecà (Alta Garrotxa)	Gerona	
CAG	Finca de l'Orri 1 (Alta Garrotxa)	Gerona	
CAG	Finca de l'Orri 2 (Alta Garrotxa)	Gerona	
CAG	Finca de Ca l'Anton de Pera (Alta Garrotxa)	Gerona	

Código entidad	Nombre De La Finca	Provincia	Municipio
CAG	Finca de La Quera (Alta Garrotxa)	Gerona	
CAG	Finca del Beç (Alta Garrotxa)	Gerona	
CAG	Finca de Meià (Alta Garrotxa)	Gerona	
CAG	Finca de Les Planelles (Alta Garrotxa)	Gerona	
CAG	Finca de Llongarriu (Alta Garrotxa)	Gerona	
CAG	Mas Espinau	Gerona	Beudà
CAG	La Creu de Principi	Gerona	Albanyà
CBD-H	Andalucía I		
CBD-H	Andalucía II		
CBD-H	Andalucía III		
CBD-H	Andalucía IV		
CBD-H	Andalucía V		
CBD-H	Andalucía VI		
CBD-H	Andalucía VII		
CBD-H	Andalucía VIII		
CBD-H	Andalucía IX		
CBD-H	Andalucía X		
CBD-H	Andalucía XI		
CBD-H	Andalucía XII		
CBD-H	Castilla-La Mancha I		
CBD-H	Castilla-La Mancha II		
CBD-H	Castilla-La Mancha III		
CBD-H	Castilla-La Mancha IV		
CBD-H	Castilla-La Mancha V		
CBD-H	Castilla-La Mancha VI		
CBD-H	Castilla-La Mancha VII		
CBD-H	Castilla-La Mancha VIII		
CBD-H	Castilla-La Mancha IX		
CBD-H	Castilla-La Mancha X		
CBD-H	Castilla-La Mancha XI		
CBD-H	Castilla-La Mancha XII		
CBD-H	Castilla-La Mancha XIII		
CBD-H	Castilla-La Mancha XIV		
CBD-H	Castilla-La Mancha XV		
CBD-H	Castilla-La Mancha XVI		
CBD-H	Castilla-La Mancha XVII		
CBD-H	Castilla-La Mancha XVIII		
CBD-H	Extremadura I		
CBD-H	Extremadura II		
CBD-H	Extremadura III		
CBD-H	Extremadura IV		
CBD-H	Extremadura V		
CBD-H	Extremadura VI		
CBD-H	Extremadura VII		
CBD-H	Extremadura VIII		
CBD-H	Extremadura IX		

Código entidad	Nombre De La Finca	Provincia	Municipio
CBD-H	Extremadura X		
CBD-H	Extremadura XI		
CBD-H	Extremadura XII		
CBD-H	Madrid I	Madrid	
CBD-H	Madrid II	Madrid	
CBD-H	Madrid III	Madrid	
CBD-H	Madrid IV	Madrid	
CEAAT	Recuperació de fonts		
CEAAT	Molí Petit	Gerona	Sant Joan de les Abadesses
CEALCOI	CIM de la Serra Dels Plans	Alicante	Alcoi
CEB	Part de la finca de Casa Nostra	Gerona	Banyoles
CEB	Puig Clarà	Gerona	Porqueres
CEB	Finca de Can Morgat	Gerona	Porqueres
CEB	Finca Propietat de Francisca Corominas Gimbernat	Gerona	Porqueres
CEB	Finques propietat de Maria Roca Vendrell i Anna Roca Vendrell	Gerona	Porqueres i Banyoles
CEB	Finques Propietat Josep Oller Ametller	Gerona	Banyoles
CEIVS	Gestió i la Cessió d'ús de la Finca de l'Estany D'Ivars	Lérida	Ivars d'Urgell i Vilasana
CEN	Finca de Mas de Gomis	Tarragona	
CERG	Espai Rural de Gallecs	Barcelona	Diversos
CERM	Mas Bellpuig	Barcelona	
CERM	Espadamala de Baix	Barcelona	
CERM	Finca de les Gambires	Barcelona	
CERM	El Sorral, que inclou l'illa de Gallifa	Barcelona	
CERM	La Font	Barcelona	
CERM	Riba del riu Ter a Torelló	Barcelona	Torelló
CERM	Riberes del Ter	Barcelona	Torelló/Masies de Voltregà/Manlleu
CERM	Platja del Dolcet	Barcelona	Manlleu
CERM	Meandre del Gelabert	Barcelona	Manlleu
CERM	Passeig del Ter	Barcelona	Manlleu
CERM	Meandres i illes de les Gambires i Gallifa	Barcelona	Les Masies de Voltregà
CERM	La Bardissa	Barcelona	Torelló
CEVA	Ametla de Palla	Valencia	
CEVA	Partida El Pleit, "L'Ametla de Palla"	Valencia	Carricola
CEVAL	CIM de Rebalsadors	Valencia	Serra
CG	Gestio forestal conjunta Cal Dineret 1	Gerona	
CG	Gestio forestal conjunta Cal Dineret 2	Gerona	
CG	Gestio forestal conjunta Cal Dineret 3	Gerona	

Código entidad	Nombre De La Finca	Provincia	Municipio
CG	Gestio forestal conjunta Cal Dineret 4	Gerona	
CG	Gestio forestal conjunta Cal Dineret 5	Gerona	
CG	Eliminació ailants riera de Salenys 1	Gerona	
CG	Eliminació d'ailants riera de Salenys 2	Gerona	
CG	Eliminació d'ailant riera de Salenys 3	Gerona	
CG	Eliminació d'ailants a Sant Martí Vell	Gerona	
CG	Eliminació d'ailants a Can Peric	Gerona	
CG	Eliminació d'ailants a la riera Marqueta	Gerona	
CG	Conservació basses temporals del Tossal de Can Bóta	Gerona	
CG	Can Vilallonga	Gerona	
CG	Entorn de protecció ZIE Mina del Niño Jesús	Gerona	
CG	Entorn de protecció ZIE Mines Victòria Esperanza	Gerona	
CG	Entorn de protecció ZIE Pous de glaç d'en Salomó	Gerona	
CG	Entorn de protecció ZIE de la Rajoleria d'en Frigola	Gerona	
CG	Alberto Luzarraga Alonso de Hilera	Gerona	Cruïlles- Monells- Sant Sadurní de l'Heura
CG	Holdinver, S.L (Andre Van Breusagem)	Gerona	Cruïlles- Monells- Sant Sadurní de l'Heura
CG	Departament de Medi Ambient i Habitatge	Gerona	Cruïlles- Monells- Sant Sadurní de l'Heura
CG	IXTV S.L (Melcior Soler i Sala)	Gerona	Cruïlles- Monells- Sant Sadurní de l'Heura
CG	Jesús Serra Bayona	Gerona	Cruïlles- Monells- Sant Sadurní de l'Heura
CG	Líbia Méndez	Gerona	Cruïlles- Monells- Sant Sadurní de l'Heura
CG	Mas Janoher de Camós, S.L	Gerona	Cruïlles- Monells- Sant Sadurní de l'Heura
CG	IXTV S.L (Melcior Soler i Sala)	Gerona	Cassà de la Selva
CG	Joan Barceló i Bertran	Gerona	
CG	Topexa, S.L	Gerona	Cruïlles- Monells-

Código entidad	Nombre De La Finca	Provincia	Municipio
			Sant Sadurní de l'Heura
CG	Josep M ^a Durall Mallol i Esteve Durall Mallol	Gerona	
CG	Rectoria de Fitor	Gerona	Peratallada
CHNCB	Espai Obert Font de l'Oca	Tarragona	
CHNCB	Espai Obert La Tossa de Baix	Tarragona	
CHNCB	Espai Obert La Tossa de Dalt	Tarragona	
CIMA- Associació Dignitat i Feina	AIP IV -Connexió Son Servera-Sant Llorenç (àmbit de protecció paisatgística del Pla territorial insular de Mallorca)	Islas Baleares	Son Servera - Sant Llorenç des Cardassar
CIMA- Fundació Robert Graves	Ca n'Alluny	Islas Baleares	Deià
CIMA-La Caixa	Serra de Tramuntana Patrimoni Mundial (UNESCO)	Islas Baleares	Tots els de la Serra
CIME	Llucmaçanes Gran	Islas Baleares	Maó-Llucmaçanes
CIME	Albraxella	Islas Baleares	Ciutadella
CIME	Algaiarens	Islas Baleares	Ciutadella
CIME	Algendret nou	Islas Baleares	Maó
CIME	S'almudaina	Islas Baleares	Ciutadella
CIME	Ses Arenetes	Islas Baleares	Ciutadella
CIME	Biniatzau	Islas Baleares	Alaior
CIME	Binibo	Islas Baleares	Ciutadella
CIME	Binideufà	Islas Baleares	Ferrerries
CIME	Binillautí	Islas Baleares	Maó
CIME	Binimaimut	Islas Baleares	Es Castell
CIME	Binipati	Islas Baleares	Ciutadella
CIME	Binisaid	Islas Baleares	Ferrerries
CIME	Biniseguí Vell i Nou	Islas Baleares	Mercadal
CIME	Binixabó	Islas Baleares	Alaior
CIME	Borrassos nous	Islas Baleares	Alaior
CIME	Son Morro Nou	Islas Baleares	Ferrerries

Código entidad	Nombre De La Finca	Provincia	Municipio
CIMe	Rafal Rubí	Islas Baleares	Ferrerries
CIMe	Canova Vella	Islas Baleares	Mercadal
CIMe	Capifort	Islas Baleares	Maó
CIMe	Son Magnà	Islas Baleares	Alaior
CIMe	Cavalleria Vella	Islas Baleares	Ciutadella
CIMe	Huerto enrique Sínia nova	Islas Baleares	Alaior
CIMe	Es Tudons	Islas Baleares	Ciutadella
CIMe	Granada de Dalt	Islas Baleares	Migjorn Gran
CIMe	Algendar de s'Escola	Islas Baleares	Maó
CIMe	Lloc de monges nou	Islas Baleares	Ciutadella
CIMe	Lloc Nou	Islas Baleares	Ciutadella
CIMe	Llumena nou	Islas Baleares	Alaior
CIMe	Sant Vicent	Islas Baleares	Alaior
CIMe	Hort de torrellissar nou	Islas Baleares	Alaior
CIMe	Es Plans	Islas Baleares	Calan Porter. Alaior
CIMe	Milà Vell	Islas Baleares	Maó
CIMe	Mongofre vell	Islas Baleares	Maó
CIMe	Mussuptà de Baix	Islas Baleares	Sant Climent
CIMe	Na xenxa	Islas Baleares	Maó
CIMe	Binibeca nou	Islas Baleares	Sant Lluís
CIMe	Paumer Vell	Islas Baleares	Alaior
CIMe	Llumena d'en Sebastià	Islas Baleares	Alaior
CIMe	Binicalaf Vell/Turollonet vell	Islas Baleares	Maó
CIMe	lloc nou	Islas Baleares	Sant Lluís
CIMe	Binijamó	Islas Baleares	Maó

Código entidad	Nombre De La Finca	Provincia	Municipio
CIMe	Rafal d'es capita	Islas Baleares	Ciutadella
CIMe	Sant Antoni de Ruma	Islas Baleares	Ferrerries
CIMe	Sant bernat	Islas Baleares	Ciutadella
CIMe	St Jaume de dalt	Islas Baleares	Alaior
CIMe	Sta Catalina	Islas Baleares	Maó
CIMe	Santa Creu	Islas Baleares	Mercadal
CIMe	S'argussam	Islas Baleares	Maó
CIMe	Ses Vinyes	Islas Baleares	Alaior
CIMe	Son Aparets Torres	Islas Baleares	Ciutadella
CIMe	Son Arret	Islas Baleares	Ferrerries
CIMe	Son Bernadi	Islas Baleares	Ciutadella
CIMe	Son Carla	Islas Baleares	Ciutadella
CIMe	Son Costa	Islas Baleares	Maó
CIMe	Son Felip	Islas Baleares	Ciutadella
CIMe	Son Gorneset	Islas Baleares	Ferrerries
CIMe	Algendaret	Islas Baleares	Ciutadella
CIMe	Son Morell de Baix	Islas Baleares	Ciutadella
CIMe	Son Quart	Islas Baleares	Ciutadella
CIMe	Son Sancho	Islas Baleares	Alaior
CIMe	Son Sarparets	Islas Baleares	Ciutadella
CIMe	Son Telm	Islas Baleares	Ferrerries
CIMe	Terra Rotja	Islas Baleares	Ferrerries
CIMe	Tirant Nou	Islas Baleares	Mercadal
CIMe	Torralbet	Islas Baleares	Ciutadella
CIMe	Tot Lluquet	Islas Baleares	Ciutadella

Código entidad	Nombre De La Finca	Provincia	Municipio
CIMe	Turonet Nou	Islas Baleares	Maó
CIMe	Algarroba	Islas Baleares	Maó
CIMe	Alcotx	Islas Baleares	Maó
CIMe	Son Arrosa	Islas Baleares	Maó
CIMe	Talatí de dalt	Islas Baleares	Alaior
CIMe	Barbatxí	Islas Baleares	Ferrerries
CIMe	Torralba de'n Salort	Islas Baleares	Alaior
CIMe	Santa Creueta	Islas Baleares	Es Mercadal
CIMe	Alqueria Blanca	Islas Baleares	Ferrerries
CIMe	Lloc de monges vell	Islas Baleares	Ciutadella
CIMe	Son Abatzer	Islas Baleares	Ciutadella
CIMe	Son Olivar de dalt	Islas Baleares	Ciutadella
CIMe	Vinent Quevedo	Islas Baleares	Maó
CIMe	Torelló Amagat	Islas Baleares	Maó
CIMe	Ses Arenes de dalt	Islas Baleares	Ciutadella
CIMe	Torre trencadeta	Islas Baleares	Ciutadella
CIMe	Torre Saura	Islas Baleares	Ciutadella
CIMe	Son Mercè de Dalt	Islas Baleares	Alaior
CIMe	Cavalleria	Islas Baleares	Es Mercadal
CIMe	Fonts Rodones de Baix	Islas Baleares	Ciutadella
CIMe	Sa Muntanyeta	Islas Baleares	Ciutadella
CIMe	Ets Arjups-Son Jaumet	Islas Baleares	Ciutadella
CIMe	Binialfús	Islas Baleares	Maó
CIMe	Tudurí Sintes	Islas Baleares	Maó
CIMe	Casetes noves	Islas Baleares	Es Mercadal

Código entidad	Nombre De La Finca	Provincia	Municipio
CIMe	Torre Vella	Islas Baleares	Ciutadella
CIMe	Joan Salord Riera	Islas Baleares	Ciutadella
CIMe	Tot Lluch	Islas Baleares	Ciutadella
CIMe	Joan Coll	Islas Baleares	Ciutadella
CIMe	Juan Tomàs Bagur	Islas Baleares	Ciutadella
CIMe	Son Usina	Islas Baleares	Ciutadella
CIMe	Rafael Caules Camps	Islas Baleares	Ciutadella
CIMe	Son Servera	Islas Baleares	Mercadal
CIMe	Arenes de Baix	Islas Baleares	Ciutadella
CIMe	Binialcalà	Islas Baleares	Ferrerries
CIMe	Biniatzem	Islas Baleares	Ciutadella
CIMe	Binidonaire	Islas Baleares	Maó
CIMe	Binigaus Vell	Islas Baleares	Es Mitjorn Gran
CIMe	Biniserraia	Islas Baleares	Es Mercadal
CIMe	S'Hort des Pont	Islas Baleares	Ciutadella
CIMe	Es Banyul i Son Saura	Islas Baleares	Ciutadella
CIMe	Es Taronger	Islas Baleares	Alaior
CIMe	S'Albufera	Islas Baleares	Ciutadella
CIMe	Ferragut vell	Islas Baleares	Alaior
CIMe	Binillubet	Islas Baleares	Maó
CIMe	Turrobenc Nou	Islas Baleares	Alaior
CIMe	Algendaret Vell	Islas Baleares	Maó
CIMe	Llinàrtix Vell	Islas Baleares	Ciutadella
CIMe	Lloc de Vall	Islas Baleares	Ferrerries
CIMe	Lluriach Vell	Islas Baleares	Ciutadella

Código entidad	Nombre De La Finca	Provincia	Municipio
CIMe	Alfurinet	Islas Baleares	Ciutadella
CIMe	Curniola	Islas Baleares	Ciutadella
CIMe	La Marcona	Islas Baleares	Ciutadella
CIMe	Morellet	Islas Baleares	Maó
CIMe	S'Hort d'en Rellotge	Islas Baleares	Alaior
CIMe	Peu del toro	Islas Baleares	Es Mercadal
CIMe	Ca'n Rabassóç	Islas Baleares	Maó
CIMe	Rafal Fort	Islas Baleares	Alaior
CIMe	Sa Font Santa	Islas Baleares	Ciutadella
CIMe	Tirasec	Islas Baleares	Ferrerries
CIMe	San Joan de la Creu	Islas Baleares	Es Mercadal
CIMe	Santa Margarita	Islas Baleares	Maó
CIMe	Santa Marianna	Islas Baleares	Ciutadella
CIMe	Santa Rita	Islas Baleares	Maó
CIMe	Santa Teresa	Islas Baleares	Ciutadella
CIMe	Santa Victòria	Islas Baleares	Ciutadella
CIMe	Hort de Matadones	Islas Baleares	Alaior
CIMe	Son Ermità	Islas Baleares	Ciutadella
CIMe	Son Febrer des Camí Vell	Islas Baleares	Ciutadella
CIMe	Son Mercè de Baix	Islas Baleares	Ciutadella
CIMe	Son Piris	Islas Baleares	Ciutadella
CIMe	Son Planes	Islas Baleares	Alaior
CIMe	Tordonell de Dalt	Islas Baleares	Maó
CIMe	Torre de'n Quart	Islas Baleares	Ciutadella
CIMe	Sa Torrilla nova	Islas Baleares	Sant Lluís

Código entidad	Nombre De La Finca	Provincia	Municipio
CIMe	Turmaden des Capità	Islas Baleares	Alaior
CIMe	Curniola	Islas Baleares	Ciutadella
CIMe	Algaiarens	Islas Baleares	Ciutadella
CIMe	Torrellafuda	Islas Baleares	Ciutadella
CIMe	Binissaïd	Islas Baleares	Ferrerries
CIMe	Algendar Nou	Islas Baleares	Ferrerries
CIMe	Son Gornés	Islas Baleares	Ferrerries
CIMe	Biniatrum	Islas Baleares	Ferrerries
CIMe	S'Albufera des Comte	Islas Baleares	Es Mercadal
CIMe	Es Banyuls	Islas Baleares	Ciutadella
CIMe	Binixems de Darrera	Islas Baleares	Alaior
CIMe	Penyes d'Egipte	Islas Baleares	Maó
CIMe	Sant Antoni	Islas Baleares	Maó
CIMe	Son Gornés	Islas Baleares	Ferrerries
CIMe	Son Catlar	Islas Baleares	Ciutadella
CIMe	Binissaid	Islas Baleares	Ferrerries
CIMe	Son Quart	Islas Baleares	Ciutadella
CIMe	Es Banyuls	Islas Baleares	Ciutadella
CIMe	Corniola	Islas Baleares	Ciutadella
CIMe	Mongofra Nou	Islas Baleares	Maó
CITMAGV	Barranc del Toll de la Sarga	Castellón	Morella
CITMAGV	Mas del Racó	Castellón	Ares del Maestre
CITMAGV	Ombria del Mas de la Vall-B	Castellón	Ares del Maestre
CITMAGV	Barranc dels Horts	Castellón	Ares del Maestre
CITMAGV	Font dels Horts	Castellón	
CITMAGV	Mas Vell	Castellón	Ares del Maestre
CITMAGV	Tossal de Cervera	Castellón	Puebla de Benifasar
CITMAGV	Mas del Peraire	Castellón	Puebla de Benifasar

Código entidad	Nombre De La Finca	Provincia	Municipio
CITMAGV	Carrascal del Mas del Peraire	Castellón	Puebla de Benifasar
CITMAGV	Miramontes	Alicante	Villena
CITMAGV	Forat de Bèrnia	Alicante	Benisa
CITMAGV	Ombría del Mas de la Vall-A	Castellón	Ares del Maestre
CITMAGV	Secà dels Carreters	Valencia	Villalonga
CITMAGV	Molino de Papel	Valencia	Castielfabib
CITMAGV	Ombría del Mas de Carrascal	Alicante	Castalla
CITMAGV	La Replana	Alicante	Castalla
CITMAGV	Ombría de Bèrnia	Alicante	Benisa
CITMAGV	Arc de Bèrnia	Alicante	Benisa
CITMAGV	Cova de les Rates	Valencia	Rotova
CITMAGV	Hoya del Muchacho	Valencia	Requena
CITMAGV	Las Hoyuelas	Valencia	Sinarcas
CITMAGV	Casa de Puchero	Valencia	Requena
CITMAGV	Casa dels García	Valencia	Rotova
CITMAGV	Cañada Honda	Valencia	Caudete de las Fuentes
CITMAGV	Barranc de les Mollolades	Valencia	Castellón de Rugat
CITMAGV	Umbría de Villar	Castellón	Algimia de Almonacid
CITMAGV	Estrecho de Juanete	Valencia	Yatova
CITMAGV	Ombría del Mas de la Vall C	Castellón	Ares del Maestre
CITMAGV	La Moreria	Castellón	Cuevas de Vinroma
CITMAGV	Mas Riu d'En Bosch	Castellón	Benascal
CITMAGV	Casa del Cantal	Alicante	Benisa
CITMAGV	Barranc de l'Assut	Castellón	Eslida
CITMAGV	Tancat de la Torre	Castellón	Morella
CITMAGV	Mola d'Ares B	Castellón	Ares del Maestre
CITMAGV	Mola d'Ares C	Castellón	Ares del Maestre
CITMAGV	Penyalba	Castellón	Vall de Uxo
CITMAGV	Peñas del Diablo	Castellón	Sacañet
CITMAGV	Els Estanys d'Almenara	Castellón	Almenara
CITMAGV	Balsa de la Dehesa	Castellón	Soneja
CITMAGV	Passet de la Rabosa	Alicante	Benifato
CITMAGV	Serra del Rentonar	Alicante	Benifallim
CITMAGV	Llacuna del Samaruc	Valencia	Algemesi
CITMAGV	Lloma de Coca	Valencia	Real de Montroy
CITMAGV	Cap d'Or	Alicante	Teulada
CITMAGV	Agulles dels Frares	Alicante	Cuatretondeta
CITMAGV	Runar dels Teixos	Alicante	Benifato
CITMAGV	La Canal	Alicante	Cuatretondeta
CITMAGV	Cala de Llebeig	Alicante	Teulada
CITMAGV	Forat de Bèrnia	Alicante	Benisa
CITMAGV	Nevera d'Ares	Castellón	Ares del Maestre
CITMAGV	La Periconá	Castellón	El toro
CITMAGV	Barranco de en Medio	Alicante	Callosa de Segura
CITMAGV	Morro de Toix	Alicante	Calpe
CITMAGV	Mola d'Ares A	Castellón	Ares del Maestre

Código entidad	Nombre De La Finca	Provincia	Municipio
CITMAGV	El Rivet	Castellón	Benasal
CITMAGV	Les Coves	Valencia	Monserrat
CITMAGV	Muntanyeta dels Sants	Valencia	Sueca
CITMAGV	Alt de Senabre	Alicante	Beniarres
CITMAGV	Lavajos de Sinarcas, Lavajo de Arriba	Valencia	Sinarcas
CITMAGV	Lavajos de Sinarcas, Lavajo de Abajo	Valencia	Sinarcas
CITMAGV	El Molón	Valencia	Camporrobles
CITMAGV	Font del Cirer	Valencia	Simat de la Vallidigna
CITMAGV	Penya de la Font Vella	Alicante	Benifato
CITMAGV	La Lloma	Valencia	Monserrat
CITMAGV	Mola d'Ares D	Castellón	Ares del Maestre
CITMAGV	Pla de Tramussos	Valencia	Gandía
CITMAGV	Banys de la Reina	Alicante	Calpe
CITMAGV	Partida del Camarell	Alicante	Confrides
CITMAGV	Collado Ventisquer	Alicante	Confrides
CITMAGV	Serra de les Cel·Letes	Alicante	Teulada
CITMAGV	El Castellet	Valencia	Monserrat
CITMAGV	Lavajo de Abajo	Valencia	Sinarcas
CITMAGV	Salines de Calp	Alicante	Calpe
CITMAGV	Les Torretes	Alicante	Ibi
CITMAGV	Hort dels Frares	Alicante	Cuatretondeta
CITMAGV	Cova de les Rates Penades de Moraire	Alicante	Teulada
CITMAGV	Canyet de les Pedreres de Sant Cristòfol	Alicante	Alcoy
CITMAGV	Laguna de Salinas	Alicante	Salinas
CITMAGV	Casa del Pozo	Alicante	Villena
CITMAGV	La Manzanilla	Alicante	Elche
CITMAGV	El Senillar	Alicante	Teulada
CITMAGV	Bassa de Vallivana	Castellón	Morella
CITMAGV	Barranc del Salt	Castellón	Puebla de Benifasar
CITMAGV	Mas del Peraire II	Castellón	Puebla de Benifasar
CITMAGV	Bassa del Barranc de Sant Miquel	Castellón	Albocacer
CITMAGV	Bassa Verda	Castellón	Ares del Maestre
CITMAGV	Pou de l'Astor	Castellón	Chodos
CITMAGV	Marjal dels Borrns	Valencia	Gandía
CITMAGV	Bassa Rampetes	Valencia	Sagunto
CITMAGV	Cova dels Mosseguellos	Valencia	Vallada
CITMAGV	Llanos del Pinar	Valencia	Vallanca
CITMAGV	Els Cucs	Valencia	Sagunto
CITMAGV	Cova de las Rates Penades de Ròtova	Valencia	Rotova
CITMAGV	Las Hoyuelas II	Valencia	Sinarcas

Código entidad	Nombre De La Finca	Provincia	Municipio
CITMAGV	Barranc de l'Horteta	Valencia	Torrent
CITMAGV	Palancares de Meca	Valencia	Ayora
CITMAGV	La Llacuna	Valencia	Algemesi
CITMAGV	La Balsilla	Valencia	Alcublas
CITMAGV	Balsa Silvestre	Valencia	Alcublas
CITMAGV	Balsa Pedrosa	Valencia	Alcublas
CITMAGV	La Balsa Blanca	Valencia	Enguera
CITMAGV	Moli de la Toba	Castellón	Cortes de Arenoso
CITMAGV	Fuente la Collara	Castellón	Cortes de Arenoso
CITMAGV	Font de la Pinella	Castellón	Ares del Maestre
CLL	Recuperació de varietats antigues del Lluçanès	Barcelona	Lluçà
CLL	Font de les Coves	Barcelona	Lluçà
CMUNT	Microvinyes Agres 1	Alicante	
CMUNT	Microvinyes Agres 2	Alicante	
CMUNT	Microvinyes Agres 3	Alicante	
CMUNT	Microvinyes Agres 4	Alicante	
CMUNT	Microvinyes Alcocer 1	Alicante	
CMUNT	Microvinyes Alcocer 2	Alicante	
CMUNT	Microvinyes Alcocer 3	Alicante	
CMUNT	Microvinyes Alcoi 1	Alicante	
CMUNT	Microvinyes Alcoi 2	Alicante	
CMUNT	Microvinyes Alcoi 3	Alicante	
CMUNT	Microvinyes Alcoi 4	Alicante	
CMUNT	Microvinyes Beniarrés 1	Alicante	
CMUNT	Microvinyes Beniarrés 2	Alicante	
CMUNT	Microvinyes Beniarrés 3	Alicante	
CMUNT	Microvinyes Bocairant	Alicante	
CMUNT	Microvinyes Benifallim 1	Alicante	
CMUNT	Microvinyes Benifallim 2	Alicante	
CMUNT	Microvinyes Penáguila	Alicante	
CMUNT	Microvinyes Biar	Alicante	
CMUNT	Microvinyes Cocentaina 1	Alicante	
CMUNT	Microvinyes Cocentaina 2	Alicante	
CMUNT	Microvinyes Cocentaina 3	Alicante	
CMUNT	Microvinyes Cocentaina 4	Alicante	
CMUNT	Microvinyes Cocentaina 5	Alicante	
CMUNT	Microvinyes Gaianes 1	Alicante	
CMUNT	Microvinyes Gaianes 2	Alicante	
CMUNT	Microvinyes Gaianes 3	Alicante	
CMUNT	Microvinyes Gorga 1	Alicante	
CMUNT	Microvinyes Gorga 2	Alicante	
CMUNT	Microvinyes Gorga 3	Alicante	
CMUNT	Microvinyes Gorga 4	Alicante	
CMUNT	Microvinyes Gorga 5	Alicante	
CMUNT	Microvinyes Quatretondeta 1	Alicante	
CMUNT	Microvinyes Quatretondeta 2	Alicante	
CMUNT	Microvinyes Quatretondeta 3	Alicante	
CMUNT	Microvinyes Muro 1	Alicante	

Código entidad	Nombre De La Finca	Provincia	Municipio
CMUNT	Microvinyes Muro 2	Alicante	
CMUNT	Microvinyes Muro 3	Alicante	
CMUNT	Microvinyes Sax	Alicante	
CMUNT	Microvinyes Tibi	Alicante	
CMUNT	Microvinyes Xixona	Alicante	
CMUNT	Microvinyes Benidorm	Alicante	
CMUNT	Microvinyes Banyeres	Alicante	
CQUEBRADA	Acuerdo Marco de Custodia del Territorio en las Zonas Verdes de Titularidad Municipal del Entorno de San Juan de la Canal	Cantabria	Santa Cruz de Bezana
CSCEREZO	Monte Público de la Sierra de Gádor	Almería	Berja
CTAULLA	-	Lugo	Agolada, Antas de Ulla, Monterroso, Palas de Rei, Santiso
CVG	Finca del Mir	Barcelona	Santa Maria de Besora
CVG	Castell de Besora	Barcelona	Santa Maria de Besora
DDGI	Baga de Grats	Gerona	Campdevàno
DDGI	Bosc Les Lleixes	Gerona	Campelles
DDGI	Saragot, Bagallissa i Llitges	Gerona	Gombrèn
DDGI	Comuns d'Ogassa	Gerona	Ogassa
DDGI	Emprius de Pardines	Gerona	Pardines
DDGI	Avetar	Gerona	Planoles
DDGI	Siat	Gerona	Queralbs
DDGI	Bosc de la Vila	Gerona	Ribes de Freser
DDGI	Bosc de Llaers	Gerona	Ripoll
DDGI	Els Plans	Gerona	Sant Joan de les Abadesses
DDGI	Bac de les Tres Fonts	Gerona	Sant Pau de Segúries
DDGI	Muntanya Gran	Gerona	Torroella de Montgrí
DDGI	Emprius de Dòrria	Gerona	Toses
DDGI	La Tussa del Bosc Vedat	Gerona	Toses
DDGI	Baga de les Olletes	Gerona	Vall d'en Bas
DDGI	Bac i Solei	Gerona	Vallfogona del Ripollès
DDGI	El Barretó	Gerona	Ripoll
DDGI	Salarça	Gerona	Camprodon
DDGI	Baussitges	Gerona	Espolla
DDGI	El Glascar	Gerona	Mieres
DDGI	El Sobirà	Gerona	Albanyà
DDGI	El Domer i Mas Patxó	Gerona	Albanyà
DDGI	El Masnou de Sacosta	Gerona	Les Planes d'Hostoles

Código entidad	Nombre De La Finca	Provincia	Municipio
DDGI	Can Morató - Mas de l'Om	Gerona	Albanyà
DDGI	El Puig i el Caragol	Gerona	Santa Pau
DDGI	Can Bastarra	Gerona	Sant Miquel de Campmajor
DDGI	La Caseta (Cal Quic)	Gerona	Montagut i Oix
DDGI	Can Gustí del Riu	Gerona	Montagut i Oix
DDGI	L'Orri	Gerona	Sales de Llierca
DDGI	La Fàbrega	Gerona	Sant Hilari Sacalm
DDGI	Coll de Te	Gerona	Arbúcies
DDGI	Feixa Llarga	Gerona	Riells i Viabrea
DDGI	Muntanya d'Alp	Gerona	Alp
DDGI	Baga de Grats	Gerona	Campdevàdol
DDGI	Bosc	Gerona	Campelles
DDGI	Muntanya de Queixans i Muntanya d'Urtx	Gerona	Fontanals de Cerdanya
DDGI	Muntanya de Saltèguet	Gerona	Puigcerdà
DDGI	Siat	Gerona	Queralbs
DDGI	Bosc de la Vila	Gerona	Ribes de Freser
DDGI	Emprius de Dòrria	Gerona	Toses
DDGI	Coma Oriola i Puig Sequer	Gerona	Urús
DDGI	La Pineda	Gerona	Montagut i Oix
DDGI	L'Orri	Gerona	Sales de Llierca
DDGI	Can Pascal	Gerona	Camprodon
DDGI	Requesens	Gerona	La Jonquera
DDGI	El Mulladar	Gerona	Camprodon
DDGI	El Morató - Mas de l'Om	Gerona	Albanyà
DDGI	Muntanya de Meranges	Gerona	Meranges
DDGI	Muntanya de Meranges	Gerona	Meranges
DDGI	Bosc	Gerona	
DDGI	Muntanya de Ger	Gerona	
DDGI	Comuns d'Ogassa	Gerona	
DDGI	Puig de l'Àliga	Gerona	
DDGI	Puig Llangort	Gerona	
DDGI	Avetar II	Gerona	
DDGI	Pinetar	Gerona	
DDGI	Bosc de la Vila	Gerona	
DDGI	Comuns de Bruguera	Gerona	
DDGI	Emprius de Dòrria	Gerona	
DDGI	Muntanya de Toses	Gerona	
DDGI	Els Metges	Gerona	
DDGI	Mas la Torre	Gerona	
DDGI	Les Olletes	Gerona	
DDGI	Can Gustí del Riu	Gerona	
DDGI	Can Serrat	Gerona	
DDGI	El Beier	Gerona	
DROSERÀ	Sorretas	Pontevedra	Marín
DROSERÀ	Casa da Veiga	Lugo	Chantada
DROSERÀ	Igrexia de San Xoán do Freixo	A Coruña	As Pontes
EBPJ	Barrancs de Sant Gregori i de	Lérida	

Código entidad	Nombre De La Finca	Provincia	Municipio
	Rius 1		
EBPJ	Barrancs de Sant Gregori i de Rius 2	Lérida	
EBPJ	Barrancs de Sant Gregori i de Rius 3	Lérida	
EBPJ	Barrancs de Sant Gregori i de Rius 4	Lérida	
EBPJ	Mur	Lérida	
EBPJ	Embassament de Terradets	Lérida	
EBPJ	Estanya	Lérida	
EBPJ	Cova dels Muricecs	Lérida	
EBPJ	Brugal	Lérida	
EBPJ	Els Arenys de la Noguera Pallaresa 1	Lérida	
EBPJ	Els Arenys de la Noguera Pallaresa 2	Lérida	
EBPJ	Els Arenys de la Noguera Pallaresa 3	Lérida	
EBPJ	Estanys de Basturs	Lérida	
EBPJ	Casal dels Voltors	Lérida	
EBPJ	Vinyes Castell d'Encús	Lérida	
EBPJ	Fageda del Cimadal	Lérida	
EBPJ	Farinera Altisent	Lérida	
EBPJ	Serra de Costa Ampla	Lérida	
EBPJ	Les Insules	Lérida	
EBPJ	Talarn 1	Lérida	
EBPJ	Talarn 2	Lérida	
EBPJ	Barranc de la Fontvella	Lérida	
EBPJ	Bòbila Campàs. Tremp	Lérida	
ECOHERENCIA	Finca "Las cuevas"	Ciudad Real	Castellar de Santiago
ECOMUSEU	Racó del Pi	Valencia	
ECOMUSEU	Finca del Sister	Valencia	
ECOMUSEU	Finca de Castellonet	Valencia	
ECOMUSEU	Finca de la Penya Roja	Valencia	
ECOMUSEU	Finca Ròtova	Valencia	
ECOMUSEU	Finca Barranc Blanc	Valencia	
ECUGA	Acuerdo de cesión de uso de aula de la naturaleza	Murcia	Cartagena
ECUGA	Acuerdo verbal con Jose Manuel Arroniz	Murcia	Cartagena
ECUGA	Acuerdo verbal con Salvador Legaz	Murcia	Cartagena
ECUGA	Acuerdo verbal con Damiana Legaz	Murcia	Cartagena
EMYS	Riera de Santa Maria	Gerona	
EMYS	Can Moragas	Gerona	
EMYS	BASSA CAN CUNÍ	Gerona	
EMYS	PEDRERA MAS VERN	Gerona	
EMYS	CAN CALÇADA	Gerona	

Código entidad	Nombre De La Finca	Provincia	Municipio
EMYS	PRATS MASVERN	Gerona	
EMYS	CAMPARRA	Gerona	
EMYS	ESPLET	Gerona	
EMYS	CAN RIBES	Gerona	
EMYS	ECAF Casa Xifra	Gerona	
EMYS	Turó d'en Bulous- CAN MAIDÓ	Gerona	
EMYS	Turó d'en Bulous-CAN BULOUS	Gerona	
EMYS	CAN TORRELLAS	Gerona	
EMYS	CAN BARROT	Gerona	
EMYS	CAN MOTCORB	Gerona	
EMYS	CAN PASTELLS CAN XIFRA	Gerona	
EMYS	RIU ROIG	Gerona	
EMYS	MORAGUES	Gerona	
EMYS	RIERA SANTA MARIA	Gerona	
EMYS	CAN CENDRA	Gerona	
EMYS	CAN CUNI	Gerona	
EMYS	CAN METGES	Gerona	
EMYS	LA CANAL	Gerona	
EMYS	PATRONAT VALL-LLOBERA	Gerona	
EMYS	FREIXENEDA CAN PIQUÉ	Gerona	
EMYS	Turó d'en Bulous (Parcial) (I)	Gerona	
EMYS	Turó d'en Bulous (Parcial) (II)	Gerona	
EMYS	Pedrera Mas Vern	Gerona	
EMYS	Can Calçada	Gerona	
EMYS	Can Cuní	Gerona	
FAAI	Sev-1	Sevilla	Castilblanco de los Arroyos
FAAI	Seg-1	Segovia	El Espinar
FAAI	JA-1	Jaén	Andújar
FAAI	AV-1	Ávila	Tolbaños
FAAI	AV-2	Segovia	Villacastín
FAAI	AV-3	Ávila	Santa Cruz de Pinares
FAAI	GRA-1	Granada	Gorafe
FAAI	CR-1	Ciudad Real	Torre de Juan Abad
FAAI	JA-2	Jaén	Andújar
FAAI	TO-1	Toledo	Los Yébenes
FAAI	TO-2	Toledo	Los Yébenes
FAAI	TO-3	Toledo	Los Yébenes
FAAI	TO-4	Toledo	Los Yébenes
FAAI	TO-5	Toledo	Los Yébenes
FAAI	JA-3	Jaén	Montizón
FAAI	JA-4	Jaén	Castellar
FAAI	MAD-1	Madrid	Navalagamella
FAAI	MAD-2	Madrid	Navalagamella
FAAI	CC-1	Cáceres	Alía
FAAI	CC-2	Cáceres	Valencia de Alcántara

Código entidad	Nombre De La Finca	Provincia	Municipio
FAAI	HU-1	Huelva	Gibraleón
FAAI	SEV-2	Sevilla	Alanís
FAAI	AB-1	Albacete	Alcaraz
FAAI	CU-1	Cuenca	Pozorrubio de Santiago
FAAI	TO-6	Toledo	Hontanar
FAAI	SA-1	Salamanca	Castillejo de Martín Viejo
FAAI	SEG-2	Segovia	El Espinar
FAAI	AV-4	Ávila	Santa María del Cubillo
FAPAS	Convenio de custodia para acciones de mejora de hábitat de montaña	Asturias	Teverga
FAPAS	Convenio de custodia con la Parroquia Rural de Páramo de Teverga	Asturias	Teverga
FAPAS	Nembra	Asturias	Aller
FAPAS	Pumar de Nuño	Asturias	Aller
FAPAS	Soto	Asturias	Aller
FAPAS	Conforcos	Asturias	Aller
FAPAS	Entepenes	Asturias	Aller
FAPAS	Argaxada	Asturias	Cangas de Narcea
FAPAS	Roguera	Asturias	Cangas de Narcea
FAPAS	Genestoso	Asturias	Cangas de Narcea
FAPAS	Arbas	Asturias	Cangas de Narcea
FAPAS	Tarna	Asturias	Casu
FAPAS	Pista de Belerda a la Felguerina	Asturias	Casu
FAPAS	Aviaos	Asturias	Casu
FAPAS	Braña	Asturias	Casu
FAPAS	Cerca de Brañagallones	Asturias	Casu
FAPAS	Fondos de Vega	Asturias	Degaña
FAPAS	Tablado	Asturias	Degaña
FAPAS	Cerredo 1	Asturias	Degaña
FAPAS	Cerredo 2	Asturias	Degaña
FAPAS	Cerredo 3	Asturias	Degaña
FAPAS	Cerredo 4	Asturias	Degaña
FAPAS	La Cuesta	Asturias	Degaña
FAPAS	Santa María	Asturias	Grado
FAPAS	Sestiello	Asturias	Grado
FAPAS	Bercio	Asturias	Grado
FAPAS	La Campa	Asturias	Grado
FAPAS	Los Llodos	Asturias	Grado
FAPAS	Valvaler 1	Asturias	Ibias
FAPAS	Valvaler 2	Asturias	Ibias
FAPAS	Centenales	Asturias	Ibias
FAPAS	Luiña	Asturias	Ibias
FAPAS	Marentes	Asturias	Ibias
FAPAS	San Miguel del Río	Asturias	Lena

Código entidad	Nombre De La Finca	Provincia	Municipio
FAPAS	Cutiellos	Asturias	Belmonte de Miranda
FAPAS	Las Cruces	Asturias	Belmonte de Miranda
FAPAS	Castañera	Asturias	Belmonte de Miranda
FAPAS	San Martín de Ondes	Asturias	Belmonte de Miranda
FAPAS	Santa María	Asturias	Proaza
FAPAS	Llanuces 1	Asturias	Quirós
FAPAS	Llanuces 2	Asturias	Quirós
FAPAS	Las Agüeras	Asturias	Quirós
FAPAS	El Cantu de la Vara	Asturias	Riosa
FAPAS	San Justo	Asturias	Salas
FAPAS	Villamorei	Asturias	Sobrescobio
FAPAS	Ladines	Asturias	Sobrescobio
FAPAS	Aguino	Asturias	Somiedo
FAPAS	Corés	Asturias	Somiedo
FAPAS	Riotorno	Asturias	Somiedo
FAPAS	Casa Rural Mirador de Bielsa	León	Río Lago de Babia
FAPAS	Población	Asturias	Valle Valdegrande Pajares
FAPAS	La Braña	León	Villamanín
FAPAS	La Pedriguera	León	Boñar
FAPAS	Carrizal	León	Boñar
FAPAS	Rodimora	León	Cistierna
FAPAS	Cerezal de Guzpeña	León	Prado de la Guzpeña
FAPAS	Cegoñal	León	Valderrueda
FAPAS	La Peña/Ontejada M.U.P. 262	Palencia	Guardo
FAPAS	Refugio de Pescadores	Palencia	Velilla del Río Carrión
FAPAS	Refugio de Pescadores	Palencia	Velilla del Río Carrión
FAPAS	Baldío de Arbillos 317 bis 1	Palencia	Velilla del Río Carrión
FAPAS	Baldío de Arbillos 317 bis 2	Palencia	Velilla del Río Carrión
FAPAS	Los Palacios	Palencia	Velilla del Río Carrión
FAPAS	El Pago de los Areños	Palencia	Velilla del Río Carrión
FAPAS	Valle Allende-Linderos	Palencia	Velilla del Río Carrión
FAPAS	Valle de Santa Eufemia/Las Labradas	Palencia	Velilla del Río Carrión
FAPAS	Escobajos	Palencia	Velilla del Río Carrión
FAPAS	Los Valles	Palencia	Guardo
FAPAS	Otero de Guardo	Palencia	Velilla del Río

Código entidad	Nombre De La Finca	Provincia	Municipio
			Carrión
FAPAS	San Isidro	Palencia	Velilla del Río Carrión
FAPAS-Alcoi	Canyet de les pedreres de Sant Cristòfol 2	Alicante	Alcoi
FAPAS-Alcoi	Mas del Bunyolero	Alicante	Alcoi
FAPAS-Alcoi	Canyet de les Pedreres de Sant Cristòfol	Alicante	Alcoi
FAS	La Portiella de Villa	Asturias	Llanes
FAS	Toloriu	Asturias	Cangas de Onís
FAS	La Teyera	Asturias	Cangas de Onís
FAS	Ería del Mediu	Asturias	Cangas de Onís
FAS	La Casuca	Asturias	Llanes
FAS	Rufresnu	Asturias	Llanes
FAS	Contorgán	Asturias	Caso
FAS	Praos de Francisco (La Madera) CUEVA	Asturias	Siero
FCBurgos	Mejora de la biodiversidad del monte El Cerrajal	Burgos	Villasandino
FCCB	Barranc dels Horts	Castellón	Ares del Maestre
FCE	Finca de Mas Cabàlies	Barcelona	
FCE	Finca de Sau	Barcelona	
FCE	Finca de la Rectoria de la Selva	Barcelona	
FCE	Finca de la Fassina	Barcelona	
FCLP	La Manlleva		
FCLP	Les Torres de Selma		
FCLP	Fondals de l'espina		
FCLP	Bosc d'en Sans		
FCLP	Bosc de Cal Cuques (Projecte Roure)		
FCLP	Bosc de Mas Lluçà (Projecte Roure)		
FCLP	L'Avenc de Tavertet		
FCLP	El Mas de Rajols		
FCLP	Els Clots de Sant Julià		
FCLP	El Bosc de Can Gibert		
FCLP	Finca dels cingles de Bertí-Diputació de Barcelona		
FCLP	Fussimanya		
FCLP	El Serrat del Maurici		
FCLP	Finca El Violí		
FCLP	Bosc subalpí de l'obaga de Buscallado (bosc de Virós)		
FCLP	Avets de la Noguera de Vallferrera		
FCLP	Bosc subalpí del Clot de l'Ossa		
FCLP	Bosc subalpí de la Poleda (Baiasca)		
FCLP	Bosc subalpí de la Solana de Bolsirroi		

Código entidad	Nombre De La Finca	Provincia	Municipio
FCLP	Bosc subalpí del Peurues (Ribalera)		
FCLP	Bosc subalpí de la Poleda (Baiasca) II		
FCLP	Bosc subalpí del Clot de l'Ossa II		
FCLP	Avets de la Noguera de Vallferrera II		
FCLP	Bosc subalpí de l'obaga de Buscallado II		
FCLP	Obaga de Castellarnau (Ribalera)		
FCLP	Bosc subalpí de la Poleda (Baiasca) III		
FCLP	Bosc subalpí de Pleta Picada		
FCLP	Pujador de la Pica (bosc de Virós)		
FCLP	Bosc dels Mollassos		
FCLP	Bosc de Montarenyo		
FCLP	Bosc del Barranc de la Pega		
FCLP	Selva de Nibrós		
FCLP	Avets de la Noguera de Vallferrera III (Bosc de Font-Tallada)		
FCLP	Bosc del Clot de l'Ossa, CUP 155		
FCLP	Bosc d'Arcalís. Forest "Obaga i Solana", CUP 144		
FCLP	Bosc del Pujador. Forest "Viros", CUP 115		
FCLP	Bosc de Montarenyo. Forest "Sarredo Manyanero", CUP 141		
FCLP	Forest "Selva i Cerqueda", CUP 134		
FCLP	Reserva l'Obaga de Castellarnau. Forest "Ribalera", CUP 146		
FCLP	Hàbitats prioritari al Parc de l'Alt Pirineu 2011		
FCLP	La Fageda de Fontanils		
FCLP	LES PLANES DE SON		
FCLP	RESERVA DE MIG DE DOS RIUS		
FCLP	CONGOST DE MONT-REBEI		
FCLP	RESERVA DE SOT DEL FUSTER		
FCLP	MUNTANYA D'ALINYÀ		
FCLP	RESERVA DE L'ALT SEGRE		
FCLP	BOSC DE VILALTA		
FCLP	RESERVA DEL TER VELL		

Código entidad	Nombre De La Finca	Provincia	Municipio
FCLP	PUIGVENTÓS		
FCLP	PORT D'ARNES		
FCLP	CONGOST DE FRAGUERAU		
FCLP	RESERVES FTP DE SEBES		
FCLP	BOSC DE TOSCA		
FCLP	CAN PUIG DE FITOR		
FCLP	COLL DE CAN MAÇANA-MONTSERRAT		
FCLP	BOSCOS DE CAN ROCA-ELS BLAUS		
FCLP	RESERVA DE LA RUBINA		
FCLP	LLACUNA DE LA AUFAÇADA		
FCLP	ESTANY D'IVARS I VILA-SANA		
FCLP	CAN MORGAT-ESTANY DE BANYOLES		
FCLP	CLOSA DE MORNAU		
FCLP	OLIVERES MIL·LENÀRIES DE L'ARION		
FCLP	SALINES DE LA TANCADA		
FCLP	CINGLES DE L'AVENC DE TAVERRET		
FCQ	Refugio Natural de la Peña Montañesa	Huesca	El Pueyo de Araguás
FDOÑA	Finca de Gato	Sevilla	Villamanrique de La Condesa
FDOÑA	Finca Marmoleja	Sevilla	La Puebla del Río
FDOÑA	Finca El Colmenar	Sevilla	La Puebla del Río
FDOÑA	Finca Santa Teresa	Cádiz	Sanlúcar de Barrameda
FDOÑA21	Marismas del Guadalquivir	Sevilla	Aznalcazar-Puebla del Río
FDS	Convenio de Custodia	Murcia	Murcia
FDS	Convenio De Custodia	Murcia	Aguilas
FDS	Acuerdo de Custodia	Murcia	Murcia
FDSIB	Finca Pública Son Real	Islas Baleares	Santa Margalida
FEDE	Pinar del Monte Mello	Vizcaya	Musques
FEDE	Margen del Río Nervión en Etxebarri	Vizcaya	Echebarri
FEDE	Mantenimiento de prados costeros	Vizcaya	Abanto y Ciervana
FES	Sínia de ca la Marta	Tarragona	La Fatarella
FES	Els canyerets	Tarragona	La Fatarella
FGN	Finca Santiago	Jaén	Arjona
FGN	Aroche	Cáceres	Santibáñez El Alto
FGN	Las Peladas	Cáceres	Villamiel
FGN	Valgallego	Cáceres	Cilleros
FGN	El Baldío	Cáceres	Talaván
FGN	El Baldío del Higueral	Cáceres	Talaván
FGN	El Membrillar	Cáceres	Talaván

Código entidad	Nombre De La Finca	Provincia	Municipio
FGN	El Excedente	Cáceres	Talaván
FGN	La Grande Norte	Cáceres	Talaván
FGN	Finca Antonio Barco	Cáceres	Talaván
FGN	Finca A Rodríguez	Cáceres	Talaván
FGN	Vajuncoso	Cáceres	Talaván
FGN	El Olivar	Cáceres	Talaván
FGN	Camacho	Cáceres	Talaván
FGN	Dehesa Boyal	Cáceres	Talaván
FGN	Barroso de Arriba	Cáceres	Talaván
FGN	El Jaral	Cáceres	Talaván
FGN	Vaquito	Cáceres	Alcántara
FGN	Hondita	Cáceres	Mata de Alcántara
FGN	Valdelamadera	Cáceres	Madroñeras
FGN	Dehesa El Carrascal	Cáceres	Malpartida de Plasencia
FGN	Majalón	Cáceres	Malpartida de Plasencia
FGN	Santa Clara	Salamanca	El Payo
FGN	Laguna de Boada	Palencia	Boada de Campos
FGN	Laguna de Boada II	Palencia	Boada de Campos
FGN	Laguna de La Nava	Palencia	Fuentes de Nava
FGN	Laguna de La Nava II	Palencia	Fuentes de Nava
FGN	Laguna de Pedraza	Palencia	Pedraza de Campos
FGN	Nuestra Señora de Alconada	Palencia	Ampudia y Torremormojón
FGN	El Morrito	Ávila	Arenas de San Pedro
FGN	San Miguelito	Ávila	Arenas de San Pedro
FGN	Las Trovadas	Ávila	Arenas de San Pedro
FGN	El Porrál	Asturias	Proaza
FGN	Laguna Larga	Toledo	Villacañas
FGN	Laguna Larga II	Toledo	Villacañas
FGN	Herruz de Abajo	Cáceres	Trujillo
FIRE	Las Quebradillas	Córdoba	Zuheros
FIRE	Virgen de Lourdes	Ciudad Real	Valdepeñas
FIRE	Cerrillo de las Casillas	Ciudad Real	San Carlos del Valle
FIRE	Coto Cerro del Ángel	Ciudad Real	Valdepeñas
FIRE	Los Billares	Toledo	Novés
FIRE	Vista Alegre	Ciudad Real	S Carlos del Valle
FIRE	Canal de los Carneros	Ciudad Real	Alhambra
FIRE	El Peral	Ciudad Real	Vaaldepeñas

Código entidad	Nombre De La Finca	Provincia	Municipio
FIRE	Casa del Bizco	Ciudad Real	Valdepeñas
FIRE	Los Pedriegos	Toledo	Noves
FIRE	Los Tórtoles	Toledo	Maqueda
FIRE	Los Tórtoles	Toledo	Maqueda
FIRE	Los Tórtoles	Toledo	Maqueda
FJC	Rocablanca		
FJC	Camp dels Cavalls		
FJC	Ensija		
FJC	Els Graus		
FJC	Puigllançada		
FJC	Moixeró		
FJC	Coll de la Peça		
FJC	Can Patllari		
FJC	Mas de Barreda		
FJC	El Roure		
FJC	El Rossinyol		
FJC	La Cervera		
FJC	La Teula		
FJC	MH Turó de l'home	Gerona	Les Lloses
FJC	MC Plana de Sota	Gerona	Vallfogona de Ripollès
FJC	MC Camp del Frare	Gerona	Vallfogona de Ripollès
FJC	MH Puigmal	Gerona	Les Lloses
FJC	Malpàs	Lérida	Pont de Suert
FJC	Prat de la Bassa	Lérida	Sarroca Bellera
FJC	Prat Llarg	Lérida	Sarroca Bellera
FJC	Prat de Cultiot	Lérida	Sarroca Bellera
FJC	Caixen	Lérida	Sarroca Bellera
FJC	Prat Petit	Lérida	Sarroca Bellera
FJC	Prat del Bosc	Lérida	Sarroca Bellera
FJC	Aiguamoll Estanyol	Gerona	Vilanova de la Moguda
FJC	Les Vinyes	Barcelona	Olvan
FJC	Can Puigoriol Xic	Barcelona	Les Franqueses
FJC	Pasqualet	Barcelona	Caldes de Montbui
FJC	La Riba	Tarragona	La Riba
FLURG	Amunategi I	Vizcaya	Busturia
FLURG	Atxaga	Vizcaya	Kortezubi
FLURG	Arratzu I	Vizcaya	Arratzu
FLURG	Arratzu II	Vizcaya	Arratzu
FLURG	Arratzu III	Vizcaya	Arratzu
FLURG	Arratzu IV	Vizcaya	Arratzu
FLURG	Arratzu V	Vizcaya	Arratzu
FLURG	Arratzu VI	Vizcaya	Arratzu
FLURG	Arratzu VII	Vizcaya	Arratzu
FLURG	Arratzu VIII	Vizcaya	Arratzu
FLURG	Arratzu IX	Vizcaya	Arratzu

Código entidad	Nombre De La Finca	Provincia	Municipio
FLURG	Galdames I	Vizcaya	Galdames
FLURG	Galdames II	Vizcaya	Galdames
FLURG	Galdames III	Vizcaya	Galdames
FLURG	Orobios	Vizcaya	Iurreta
FLURG	Amunategi II	Vizcaya	Busturia
FLURG	Amunategi III (Aingerubide)	Vizcaya	Busturia
FLURG	Errigoiti I	Vizcaya	Errigoiti
FLURG	Errigoiti II	Vizcaya	Errigoiti
FLURG	Amunategi IV	Vizcaya	Busturia
FLURG	Monte Oiz	Vizcaya	Mallabia
FLURG	Forua I	Vizcaya	Forua
FLURG	Abadiño I	Vizcaya	Abadiño
FLURG	Bakio I	Vizcaya	Bakio
FLURG	Mendaro	Guipuzcoa	Mendaro
FLURG	Amunategi V	Vizcaya	Busturia
FLURG	Berriz	Vizcaya	Berriz
FLURG	Bermeo I	Vizcaya	Bermeo
FLURG	Bedarona	Vizcaya	Ea
FLURG	Ibarrangelu	Vizcaya	Ibarrangelu
FLURG	Urduliz	Vizcaya	Urduliz
FLURG	Zestona	Guipuzcoa	Zestona
FLURG	Lesaka	Navarra	Lesaka
FLURG	Akorda I	Vizcaya	Ibarrangelu
FLURG	Akorda II	Vizcaya	Ibarrangelu
FLURG	Akorda III	Vizcaya	Ibarrangelu
FLURG	Akorda IV	Vizcaya	Ibarrangelu
FLURG	Akorda V	Vizcaya	Ibarrangelu
FLURG	Bermeo II	Vizcaya	Bermeo
FLURG	Bermeo III	Vizcaya	Bermeo
FLURG	Bermeo IV	Vizcaya	Bermeo
FLURG	Sopuerta	Vizcaya	Sopuerta
FLURG	Amunategi VI	Vizcaya	Busturia
FLURG	Amunategi VII	Vizcaya	Busturia
FLURG	Amunategi VIII	Vizcaya	Busturia
FLURG	Amunategi IX	Vizcaya	Busturia
FLURG	Amunategi X	Vizcaya	Busturia
FLURG	Amunategi XI	Vizcaya	Busturia
FLURG	Amunategi XII	Vizcaya	Busturia
FLURG	Ozaeta	Álava	Barrundia
FLURG	Unda I	Vizcaya	Muxika
FLURG	Zaratamo I	Vizcaya	Zaratamo
FLURG	Zaratamo II	Vizcaya	Zaratamo
FLURG	Bakio II	Vizcaya	Bakio
FLURG	Amunategi XIII	Vizcaya	Busturia
FLURG	Amunategi XIV	Vizcaya	Busturia
FLURG	Amunategi XV	Vizcaya	Busturia
FLURG	Amunategi XVI	Vizcaya	Busturia
FLURG	Amunategi XVII	Vizcaya	Busturia
FLURG	Amunategi XVIII	Vizcaya	Busturia

Código entidad	Nombre De La Finca	Provincia	Municipio
FLURG	Arrieta I	Vizcaya	Arrieta
FLURG	Tremoia I	Vizcaya	Ibarrangelu
FLURG	Tremoia II	Vizcaya	Ibarrangelu
FLURG	Tremoia III	Vizcaya	Ibarrangelu
FLURG	Arkaia	Álava	Vitoria
FLURG	Unda II	Vizcaya	Muxika
FLURG	Unda III	Vizcaya	Muxika
FLURG	Unda IV	Vizcaya	Muxika
FLURG	Urune I	Vizcaya	Muxika
FLURG	Urune II	Vizcaya	Muxika
FLURG	Urune III	Vizcaya	Muxika
FLURG	Busturia I	Vizcaya	Busturia
FLURG	Busturia II	Vizcaya	Busturia
FLURG	Busturia III	Vizcaya	Busturia
FLURG	Busturia IV	Vizcaya	Busturia
FLURG	Busturia V	Vizcaya	Busturia
FLURG	Forua II	Vizcaya	Forua
FLURG	Forua III	Vizcaya	Forua
FLURG	Forua IV	Vizcaya	Forua
FLURG	Forua V	Vizcaya	Forua
FLURG	Forua VI	Vizcaya	Forua
FLURG	Errigoiti III	Vizcaya	Errigoiti
FLURG	Berastegi	Guipuzcoa	Berastegi
FLURG	Ea I	Vizcaya	Ea
FLURG	Ea II	Vizcaya	Ea
FLURG	Ea III	Vizcaya	Ea
FLURG	Ea IV	Vizcaya	Ea
FLURG	Ea V	Vizcaya	Ea
FLURG	Ea VI	Vizcaya	Ea
FLURG	Ea VII	Vizcaya	Ea
FLURG	Ea VIII	Vizcaya	Ea
FLURG	Ea IX	Vizcaya	Ea
FLURG	Ea X	Vizcaya	Ea
FLURG	Ea XI	Vizcaya	Ea
FLURG	Ea XII	Vizcaya	Ea
FLURG	Ea XIII	Vizcaya	Ea
FLURG	Ea XIV	Vizcaya	Ea
FLURG	Ea XV	Vizcaya	Ea
FLURG	Sukarrieta	Vizcaya	Sukarrieta
FLURG	Mendata	Vizcaya	Mendata
FLURG	Kataska	Vizcaya	Durango
FLURG	Unda V	Vizcaya	Muxika
FLURG	Natxitua	Vizcaya	Ea
FLURG	Alonsotegi	Vizcaya	Alonsotegi
FLURG	Mundaka I	Vizcaya	Mundaka
FLURG	Mundaka II	Vizcaya	Mundaka
FLURG	Mundaka III	Vizcaya	Mundaka
FLURG	Zeanuri I	Vizcaya	Zeanuri
FLURG	Zeanuri II	Vizcaya	Zeanuri

Código entidad	Nombre De La Finca	Provincia	Municipio
FLURG	Unda VI	Vizcaya	Muxika
FLURG	Unda VII	Vizcaya	Muxika
FLURG	Unda VIII	Vizcaya	Muxika
FLURG	Unda IX	Vizcaya	Muxika
FLURG	Unda X	Vizcaya	Muxika
FLURG	Unda XI	Vizcaya	Muxika
FLURG	Unda XII	Vizcaya	Muxika
FLURG	Munitibar I	Vizcaya	Munitibar-Arbatxegi Gerrikaitz
FLURG	Munitibar II	Vizcaya	Munitibar-Arbatxegi Gerrikaitz
FLURG	Munitibar III	Vizcaya	Munitibar-Arbatxegi Gerrikaitz
FLURG	Munitibar IV	Vizcaya	Munitibar-Arbatxegi Gerrikaitz
FLURG	Larruskain I	Vizcaya	Etxebarria
FLURG	Larruskain II	Vizcaya	Etxebarria
FLURG	Larruskain III	Vizcaya	Markina-Xemein
FLURG	Larruskain IV	Vizcaya	Markina-Xemein
FLURG	Larruskain V	Vizcaya	Markina-Xemein
FLURG	Unda XIII	Vizcaya	Muxika
FLURG	Unda XIV	Vizcaya	Muxika
FLURG	Arrieta II	Vizcaya	Arrieta
FLURG	Abadiño II	Vizcaya	Abadiño
FLURG	Amorebieta I	Vizcaya	Amorebieta
FMANDEO	Lagoa de Sobrado	A Coruña	Sobrado
FMANDEO	Feás	A Coruña	Coirós
FMF	Sa Torrentera	Islas Baleares	Sencelles
FMF	S'Alova	Islas Baleares	Sóller
FMF	Poble Nou - Gatamoix	Islas Baleares	Alcúdia
FMF	Hort de Son Serra	Islas Baleares	Santa Margalida
FMIG	Salina de la Esperanza	Cádiz	Puerto Real
FMONTE	Dehesa San Francisco	Huelva	Santa Olalla del Cala
FN	Finca de Liardé		
FN	Finca de Vernedo		
FN	Finca de Ribato		
FN	Pineda del Remolar		
FN	Balaguer		
FN	Puigforniu		
FN	Alguaire		
FN	Finca de Pina		
FN	Ullals de Panxa	Tarragona	
FN	Tres Ponts	Gerona	Sils
FN	Masnou de Sacosta	Gerona	Planes Hostoles

Código entidad	Nombre De La Finca	Provincia	Municipio
FN	Estany de Bancells	Gerona	Maçanet de la Selva
FN	Pla dels Ermitans	Lérida	Balaguer
FN	Ardericó (Serra de Catllaràs)	Barcelona	La Pobla de Lillet
FN	Antic estany de Sils	Gerona	Sils
FN	Sils 1	Gerona	Sils
FN	Sils 2	Gerona	Sils
FN	Sils 3	Gerona	Sils
FN	Sils 4	Gerona	Sils
FN	Sils 5	Gerona	Sils
FN	Sils 6	Gerona	Sils
FN	Sils 7	Gerona	Sils
FN	Sils 8	Gerona	Sils
FN	Sils 9	Gerona	Sils
FN	Sils 10	Gerona	Sils
FN	Sils 11	Gerona	Sils
FN	Sils 12	Gerona	Sils
FN	Sils 13	Gerona	Sils
FN	Sils 14	Gerona	Sils
FN	Sils 15	Gerona	Sils
FN	Sils 16	Gerona	Sils
FN	Sils 17	Gerona	Sils
FN	Sils 18	Gerona	Sils
FN	Sils 19	Gerona	Sils
FN	Sils 20	Gerona	Sils
FN	Sils 21	Gerona	Sils
FN	Sils 22	Gerona	Sils
FN	Sils 23	Gerona	Sils
FN	Sils 24	Gerona	Sils
FN	Sils 25	Gerona	Sils
FN	Sils 26	Gerona	Sils
FN	Sils 27	Gerona	Sils
FN	Sils 28	Gerona	Sils
FN	Sils 29	Gerona	Sils
FN	Sils 30	Gerona	Sils
FN	Sils 31	Gerona	Sils
FN	Sils 32	Gerona	Sils
FN	Sils 33	Gerona	Sils
FN	Sils 34	Gerona	Sils
FN	Sils 35	Gerona	Sils
FN	Sils 36	Gerona	Sils
FN	Sils 37	Gerona	Sils
FN	Sils 38	Gerona	Sils
FN	Sils 39	Gerona	Sils
FN	Sils 40	Gerona	Sils
FN	Sils 41	Gerona	Sils
FNyH	Marisma de Alday	Cantabria	Camargo
FNyH	Charca de Raos	Cantabria	Camargo
FNyH	Red de fincas del Alto Pas y	Cantabria	S. Roque de

Código entidad	Nombre De La Finca	Provincia	Municipio
	Miera		Riomiera
FNyH	Paraje del Bernacho	Burgos	Espinosa de Los Monteros
FNyH	Canal de la MinayY Ría de Solía	Cantabria	Villaescusa
FNyH	Encinar de Escobedo y cantera de Bilbao	Cantabria	Camargo
FNyH	El Monterín	Cantabria	Camargo
FNyH	Monte de Somo	Cantabria	Ribamontan al Mar
FNyH	Peñas Negras	Cantabria	Sta. Cruz de Bezana
FNyH	Pozon de la Dolores	Cantabria	Camargo
FNyH	Cabecera de la Ría del Carmen	Cantabria	Camargo
FNyH	Ría de Tijero y Pozón de la Yesera	Cantabria	Marina de Cudeyo
FNyH	Sierra del Pendo-Cavidón	Cantabria	Camargo
FNyH	Valle del Rio Quieva	Cantabria	Liérganes
FNyH	Paraje de los Pozos de Valcaba	Cantabria	Liérganes
FNyH	Campanarios de Azaba	Salamanca	Espeja
FNyH	Dehesa Boyal de Espeja	Salamanca	Espeja
FNyH	Riscos del Águeda y su entorno	Salamanca	Martiago
FNyH	Monte Busturejo	Burgos	Espinosa de los Monteros
FONDONAT	Bosque de Gamueta	Huesca	Ansó
FONDONAT	Fuentevieja y Valdecantales	Zaragoza	Castejón de Valdejasa
FONDONAT	Quintanar, la Fuentecilla, Valle, Fuente Mentirosa, Las Machorras y Zarzalón.	Burgos	Atapuerca
FONTAÍÑA	Cabo do Mar, Xunqueira do Lagares e Praias de Fonteiña-Baluart	Pontevedra	Vigo
FOP	Monte de Larón	Asturias	Cangas del Narcea
FOP	Monte de Coto	Asturias	Cangas del Narcea
FOP	Monte del Cabreiro	Asturias	Cangas del Narcea
FOP	Monte de Moal	Asturias	Cangas del Narcea
FOP	Monte de Las Brañas del Liburnal y Las Lindes	Asturias	Cangas del Narcea
FOP	Monte de Llamera	Asturias	Cangas del Narcea
FOP	Monte de Sorrodiles y Villarino de Cibeá	Asturias	Cangas del Narcea
FOP	La Corona	Asturias	Cangas del Narcea
FOP	El Castaño-Los Pinganachos	Asturias	Cangas del Narcea
FOP	La Boira de Bustapiedra	Asturias	Cangas del Narcea
FOP	Sonande	Asturias	Cangas del Narcea
FOP	Monasterio de Hermo	Asturias	Cangas del Narcea
FOP	Fuentes del Corbero	Asturias	Cangas del Narcea
FOP	Riomolín	Asturias	Cangas del Narcea
FOP	114 Fincas	Asturias	Cangas del Narcea
FOP	Monte de Larón	Asturias	Cangas del Narcea
FOP	Dehesa de Valneria	Cantabria	Pesaguero

Código entidad	Nombre De La Finca	Provincia	Municipio
FOP		Cantabria	Pesaguero
FOP	Polígono 12: 397, 402, 403 y 404	Cantabria	Pesaguero
FOP	Cuesta Bernizo, Palomera y otros	Cantabria	Pesaguero
FOP	Mataparis y Sierra de San Martín	Cantabria	Vega de Liébana
FOP	Tresa, Bregadas y otros	Cantabria	Vega de Liébana
FOP	Montecillo y Quemado	Palencia	Cervera de Pisuerga
FOP	Montecillo	León	Los Barrios de Luna
FOP	Onceo y sus agregados	León	Villablino
FOP	Monte de Lumajo	León	Villablino
FOP	Chau del Fuego y la Mata	León	Villablino
FOP	Tablado y agregados	León	Villablino
FPER	L'Esquerda	Barcelona	Roda de Ter
FPM	Cesió finca l espais del Pla de l'Orri	Barcelona	
FSESP	ACTUACIONS DIVERSES EN FINQUES DEL TM D'ALFONDEGUILLA	Castellón	Alfondeguilla
FSESP	ACTUACIONS DIVERSES EN FINQUES EN TM D'ESLIDA	Castellón	Eslida
FSESP	ACTUACIONS DIVERSES EN FINQUES EN TM ARTANA	Castellón	Artana
FSM	Parque Ambiental Huerto Pío	Murcia	La Unión
FTORMES	Finca Las Riberas	Salamanca	Almenara de Tormes
FTORMES	Vado Grande	Salamanca	Juzbado
FTORMES	Finca las Rebofas	Salamanca	Almenara de Tormes
FTORMES	Tierra de la Pesquera	Salamanca	Alba de Tormes
FTORMES	Las Rameras y los Cantos	Salamanca	Huerta
FTORMES	Finca Ribera de Arriba	Salamanca	Torresmenudas
FTORMES	Finca el Barrero	Salamanca	La Mata de Ledesma
FTORMES	Finca el Saceo	Salamanca	Palacios del Arzobispo
FUNDEM	Mas Del Peraire	Castellón	Puebla de Benifasar
FUNDEM	Serra de Bèrnia	Alicante	Benisa
FUNDEM	Vall de Gallinera	Alicante	Vall de Gallinera
FUNDEM	Yatova	Valencia	Yatova
FUNDOX	Zona esteparia "Altos de Casanova" y Alondra de Ricoti	Burgos	Peñaranda de Duero
FUNDOX	Zona esteparia "Paramo de Corcos" y Alondra Ricoti	Burgos	La Sequera de Haza
FUNDOX	Mirto de Turbera	Burgos	Rabanera del Pinar
FUNDOX	Lagunas de Valcabadillo	Burgos	Tubilla del Lago

Código entidad	Nombre De La Finca	Provincia	Municipio
FUNDOX	Complejo pastoril de las tenadas y encinar de Las Loberas	Burgos	Caleruega
FUNDOX	Zona estepario "Los Llanillos y el corralon"	Burgos	Caleruega
FUNDOX	Viñedos Kirios de Adrada	Burgos	Adrada de Haza
FUNDOX	Viñedos Primordium	Burgos	Aranda de Duero
FUNDOX	Viñedos Martin Berdugo	Burgos	Aranda de Duero
FUNDOX	Arroyo del Lloral	Burgos	Villasana de Mena
FUNDOX	Cofín Riguelo	Rioja	Alfaro
FVLC	Finca Buixarró	Valencia	Bocairente
Galanthus	La font del Castanyer	Gerona	
Galanthus	Clot dels Sants	Gerona	
Galanthus	Mas Gastó a la riera de la Marqueta	Gerona	
Galanthus	Entorn del cal Rei Corb	Gerona	
Galanthus	Tossal d'en Bota	Gerona	
GANCOCEN	Mas de Llopis	Alicante	Cocentaina
GEN-GOB Eivissa	Can Toni d'en Jaume Negre	Islas Baleares	Sant Joan de Labritja
GEPEC	Les Escoles Velles de Valdeperes	Tarragona	
GEPEC	Mas Francisquet	Tarragona	
GEPEC	Fruits S.P.	Tarragona	
GEPEC	Club Nàutic Altafulla	Tarragona	
GEPEC	Collblanc-Camp de Vaques	Tarragona	
GEPEC	La Coma	Tarragona	
GEPEC	Mas del Salin	Tarragona	
GEPEC	El Boix	Tarragona	
GEPEC	Mas de Vicenç	Tarragona	El Catllar
GEPEC	Cal Piles	Tarragona	Roda de Berà
GEPEC	Les Fontanilles	Tarragona	Tivissa
GEPEC	Els Tres Quarts	Tarragona	Pratdip
GEPEC	Les Setjoles	Tarragona	Vilaplana
GEPEC	Mas de Rafelet	Tarragona	Alcover
GEPEC	Els Tresorts	Tarragona	Alforja
GEPEC	La Cova	Tarragona	El Pinell de Brai
GNF	Finca Illes 2	Tarragona	
GNF	Oliflix	Tarragona	
GNF	Mas de les Cigonyes	Tarragona	Flix
GNF	Reserva Natural de Sebes i Meandre de Flix	Tarragona	Flix
GNF	Mas de Pitoia	Tarragona	Flix
GNF	L'Hort	Tarragona	
GNF	Finca de les Illes	Tarragona	
GNF	Finca d'en Marcel i la Dora.	Tarragona	
GNO-ICHN	Castell de Vilagelans	Barcelona	Gurb
GNO-ICHN	L'Albereda de Seva	Barcelona	
GNO-ICHN	La Rovira Nova (Sta. Eulàlia de	Barcelona	

Código entidad	Nombre De La Finca	Provincia	Municipio
	Riuprimer)		
GNO-ICHN	El Baró - La Guixa	Barcelona	
GNS	Les Basses de Brics	Lérida	Olius
GNS	L'Embassament d'Alzina	Lérida	René
GNS	La Gravera a la ribera salada	Lérida	Castellar de Ribera
GOBMA	La Trapa	Islas Baleares	Andratx
GOBMA	Can Llompart	Islas Baleares	Pollença
GOBMA	Sa Torre	Islas Baleares	Capdepera
GOBMA	Can Ramonet	Islas Baleares	Inca
GOBMA	S'Olivaret	Islas Baleares	Campanet
GOBMA	Bosc Bell	Islas Baleares	Alcúdia
GOBMA	Es Puig	Islas Baleares	Son Servera
GOBMA	Es Pujol	Islas Baleares	Petra
GOBMA	Es Puig	Islas Baleares	Alaró
GOBMA	Sa Sort Forana	Islas Baleares	Alaró
GOBMA	Santiani Vell	Islas Baleares	Campanet
GOBMA	Sa Font Nova	Islas Baleares	Manacor
GOBMA	Rafal de Planícia	Islas Baleares	Banyalbufar
GOBMA	Ca Na Marja	Islas Baleares	Pollença
GOBMA	Sa Bisbal	Islas Baleares	Selva
GOBMA	Son Fiol	Islas Baleares	Consell
GOBMA	Plana d'en Rull	Islas Baleares	Pollença
GOBMA	Can Sucre	Islas Baleares	Pollença
GOBMA	Can Xanet	Islas Baleares	Pollença
GOBMA	Can Cullerassa	Islas Baleares	Pollença
GOBMA	Can Cap de Bou	Islas Baleares	Pollença
GOBMA	Sa Bassa Blanca	Islas Baleares	Alcúdia
GOBMA	Sa Coma Sequera	Islas	Capdepera

Código entidad	Nombre De La Finca	Provincia	Municipio
		Baleares	
GOBMA	Son Pere Jaia	Islas Baleares	Campos
GOBMA	Can Verdigo	Islas Baleares	Llucmajor
GOBMA	Can Sireno	Islas Baleares	Llucmajor
GOBMA	Rafalet d'es Forat	Islas Baleares	Llucmajor
GOBMA	Son Gabriela	Islas Baleares	Llucmajor
GOBMA	Son Canals	Islas Baleares	Montuïri
GOBMA	Can Planetes	Islas Baleares	Capdepera
GOBMA	Son Pizà	Islas Baleares	Bunyola
GOBMA	Es Canyar	Islas Baleares	Palma
GOBMA	Sa Vinya	Islas Baleares	Muro
GOBME	Algendaret Nou	Islas Baleares	Maó
GOBME	Biniai Nou	Islas Baleares	Maó
GOBME	Binibeca Nou	Islas Baleares	Sant Lluís
GOBME	Binitord	Islas Baleares	Ciutadella
GOBME	Es Tudons	Islas Baleares	Ciutadella
GOBME	Es Canaló i Sant Antoni de S'Aranjassa	Islas Baleares	Ferrerries
GOBME	Estància Rafal Rubí	Islas Baleares	Alaior
GOBME	Hort de Matadones	Islas Baleares	Alaior
GOBME	La Marcona	Islas Baleares	Ferrerries
GOBME	Llumena d'en Sebastià	Islas Baleares	Alaior
GOBME	Palafanguer de Baix	Islas Baleares	Maó
GOBME	Parelleta	Islas Baleares	Ciutadella
GOBME	Santa Creu	Islas Baleares	Es Mercadal
GOBME	Sant Jaume	Islas Baleares	Alaior
GOBME	Sa Tafona Nova	Islas	Ciutadella

Código entidad	Nombre De La Finca	Provincia	Municipio
		Baleares	
GOBME	Sa Torrilla Nova	Islas Baleares	Sant Lluís
GOBME	Son Olivar de Dalt	Islas Baleares	Ciutadella
GOBME	Talatí de Dalt	Islas Baleares	Maó
GOBME	Torraltet, Torralba i Santa Anna	Islas Baleares	Ciutadella
GOBME	Turmadèn des Capità	Islas Baleares	Alaior
Graèllsia	Finca del Barranc de Sant Antoni	Tarragona	
Graèllsia	FINCA DE PIXANTÓ 1	Tarragona	
Graèllsia	FINCA DE PIXANTÓ 2	Tarragona	
Graèllsia	FONT DEL PERETÓ	Tarragona	
Graèllsia	FINQUES RÚSTIQUES ALS TOLLS DE SANT ANTONI	Tarragona	
Graèllsia	VEGETACIÓ DE RIBERA DEL RIU CANALETES	Tarragona	
GREFA	Monte del Pilar	Madrid	Majadahonda
GYPÆTUS	Finca La Noruela	Jaén	Santiago de Calatrava
GYPÆTUS	Coto de caza "De Castril"	Granada	Castril
GYPÆTUS	Coto de caza J-11.173	Jaén	Villanueva del Arzobispo
GYPÆTUS	Coto de caza J-10.785	Jaén	Villanueva del Arzobispo
HYT	Colaboración	Cáceres	Ceclavín
IAEDEN	La finca de Can Torres	Gerona	
IAEDEN	La finca de Mas Galceran	Gerona	
IAEDEN	Mas Marcè	Gerona	
IAEDEN	La finca de Baussitges	Gerona	
IAEDEN	estanyols del Mas Margall	Gerona	Avinyonet de Puigventós
ICO	Reserva de Sot del Fuster	Barcelona	
IPCENA	Els Brugals	Lérida	
JANDAL	Convenio de colaboración para el desarrollo de Proyectos LIFE+ Naturaleza "Conservación y Gestión Zona de Especial Protección de las Aves Esteparias de Andalucía". LIFE08NAT/E/000069	Córdoba	Fuente Ovejuna
JANDAL	Convenio de colaboración para el desarrollo de Proyectos LIFE+ Naturaleza "Conservación y Gestión Zona de Especial Protección de las Aves Esteparias de Andalucía".	Córdoba	Fuente Ovejuna, La Granjuela, Los Blázquez

Código entidad	Nombre De La Finca	Provincia	Municipio
	LIFE08NAT/E/000070		
JANDAL	Convenio de colaboración para el desarrollo de Proyectos LIFE+ Naturaleza "Conservación y Gestión Zona de Especial Protección de las Aves Esteparias de Andalucía". LIFE08NAT/E/000071	Córdoba	Fuente Obejuna, La Granjuela
JANDAL	Convenio de colaboración para el desarrollo de Proyectos LIFE+ Naturaleza "Conservación y Gestión Zona de Especial Protección de las Aves Esteparias de Andalucía". LIFE08NAT/E/000072	Córdoba	Fuente Obejuna, Los Blázquez
JANDAL	Convenio de colaboración para el desarrollo de Proyectos LIFE+ Naturaleza "Conservación y Gestión Zona de Especial Protección de las Aves Esteparias de Andalucía". LIFE08NAT/E/000073	Córdoba	Fuente Obejuna; Valsequillo
JANDAL	Convenio de colaboración para el desarrollo de Proyectos LIFE+ Naturaleza "Conservación y Gestión Zona de Especial Protección de las Aves Esteparias de Andalucía". LIFE08NAT/E/000074	Córdoba	La Granjuela
JANDAL	Convenio de colaboración para el desarrollo de Proyectos LIFE+ Naturaleza "Conservación y Gestión Zona de Especial Protección de las Aves Esteparias de Andalucía". LIFE08NAT/E/000075	Córdoba	La Granjuela, Los Blázquez
JANDAL	Convenio de colaboración para el desarrollo de Proyectos LIFE+ Naturaleza "Conservación y Gestión Zona de Especial Protección de las Aves Esteparias de Andalucía". LIFE08NAT/E/000076	Córdoba	La Granjuela, Valsequillo y Los Blázquez
JANDAL	Convenio de colaboración para el desarrollo de Proyectos LIFE+ Naturaleza "Conservación y Gestión Zona de Especial Protección de las Aves Esteparias de Andalucía". LIFE08NAT/E/000077	Córdoba	Los Blazques
JANDAL	Convenio de colaboración para	Córdoba	Navas

Código entidad	Nombre De La Finca	Provincia	Municipio
	el desarrollo de Proyectos LIFE+ Naturaleza "Conservación y Gestión Zona de Especial Protección de las Aves Esteparias de Andalucía". LIFE08NAT/E/000078		
JANDAL	Convenio de colaboración para el desarrollo de Proyectos LIFE+ Naturaleza "Conservación y Gestión Zona de Especial Protección de las Aves Esteparias de Andalucía". LIFE08NAT/E/000079	Córdoba	Valsequillo
JANDAL	Convenio de colaboración para el desarrollo de Proyectos LIFE+ Naturaleza "Conservación y Gestión Zona de Especial Protección de las Aves Esteparias de Andalucía". LIFE08NAT/E/000080	Córdoba	Valsequillo, La Granjuela
JANDAL	Convenio de colaboración para el desarrollo de Proyectos LIFE+ Naturaleza "Conservación y Gestión Zona de Especial Protección de las Aves Esteparias de Andalucía". LIFE08NAT/E/000081	Córdoba	Valsequillo, Los Blazques
JANDAL	Convenio de colaboración para el desarrollo de Proyectos LIFE+ Naturaleza "Conservación y Gestión Zona de Especial Protección de las Aves Esteparias de Andalucía". LIFE08NAT/E/000082	Málaga	Campillos
JANDAL	Convenio de colaboración para el desarrollo de Proyectos LIFE+ Naturaleza "Conservación y Gestión Zona de Especial Protección de las Aves Esteparias de Andalucía". LIFE08NAT/E/000083	Málaga	Antequera
JANDAL	Convenio de colaboración para el desarrollo de Proyectos LIFE+ Naturaleza "Conservación y Gestión Zona de Especial Protección de las Aves Esteparias de Andalucía". LIFE08NAT/E/000084	Málaga	Fuente de Piedra
JANDAL	Convenio de colaboración para el desarrollo de Proyectos LIFE+ Naturaleza	Sevilla	Ecija

Código entidad	Nombre De La Finca	Provincia	Municipio
	“Conservación y Gestión Zona de Especial Protección de las Aves Esteparias de Andalucía”. LIFE08NAT/E/000085		
JANDAL	Convenio de colaboración para el desarrollo de Proyectos LIFE+ Naturaleza “Conservación y Gestión Zona de Especial Protección de las Aves Esteparias de Andalucía”. LIFE08NAT/E/000086	Sevilla	Lantejuela-Osuna
JANDAL	Convenio de colaboración para el desarrollo de Proyectos LIFE+ Naturaleza “Conservación y Gestión Zona de Especial Protección de las Aves Esteparias de Andalucía”. LIFE08NAT/E/000087	Sevilla	Marchena
JANDAL	Convenio de colaboración para el desarrollo de Proyectos LIFE+ Naturaleza “Conservación y Gestión Zona de Especial Protección de las Aves Esteparias de Andalucía”. LIFE08NAT/E/000088	Sevilla	Osuna
JANDAL	Convenio de colaboración para el desarrollo de Proyectos LIFE+ Naturaleza “Conservación y Gestión Zona de Especial Protección de las Aves Esteparias de Andalucía”. LIFE08NAT/E/000089	Sevilla- Malaga	Campillos-Osuna
JANDAL	Convenio de colaboración para el desarrollo de programas de actuaciones para la conservación de la fauna amenazada en la CA-Andalucía	Cádiz	Alcalá de los Gazules
JANDAL	Convenio de colaboración para el desarrollo de programas de actuaciones para la conservación de la fauna amenazada en la CA-Andalucía	Cádiz	Villamartín
JANDAL	Convenio de colaboración para el desarrollo de programas de actuaciones para la conservación de la fauna amenazada en la CA-Andalucía	Cádiz	Medina Sidonia
JANDAL	Convenio de colaboración para el desarrollo de programas de actuaciones para la conservación de la fauna	Cádiz	Alcalá de los Gazules; Benalup

Código entidad	Nombre De La Finca	Provincia	Municipio
	amenazada en la CA-Andalucía		
JANDAL	Convenio de colaboración para el desarrollo de programas de actuaciones para la conservación de la fauna amenazada en la CA-Andalucía	Cádiz	Vejer de la Frontera
JANDAL	Convenio de colaboración para el desarrollo de programas de actuaciones para la conservación de la fauna amenazada en la CA-Andalucía	Córdoba Y Sevilla	Hornachuelos y Alanís
JANDAL	Convenio de colaboración para el desarrollo de programas de actuaciones para la conservación de la fauna amenazada en la CA-Andalucía	Huelva	Calañas
JANDAL	Convenio de colaboración para el desarrollo de programas de actuaciones para la conservación de la fauna amenazada en la CA-Andalucía	Huelva	Zufre
JANDAL	Convenio de colaboración para el desarrollo de programas de actuaciones para la conservación de la fauna amenazada en la CA-Andalucía	Huelva	Santa Olalla del Cala
JANDAL	Convenio de colaboración para el desarrollo de programas de actuaciones para la conservación de la fauna amenazada en la CA-Andalucía	Jaén	Baños de la Encina
JANDAL	Convenio de colaboración para el desarrollo de programas de actuaciones para la conservación de la fauna amenazada en la CA-Andalucía	Córdoba	Cabra
JANDAL	Convenio de colaboración para el desarrollo de programas de actuaciones para la conservación de la fauna amenazada en la CA-Andalucía	Sevilla	Villanueva del Río y Minas, Alcolea del Río
JANDAL	Convenio de colaboración para el desarrollo de programas de actuaciones para la conservación de la fauna amenazada en la CA-Andalucía	Sevilla	Cazalla de la Sierra
JANDAL	Convenio de colaboración para el desarrollo de programas de actuaciones para la conservación de la fauna amenazada en la CA-Andalucía	Sevilla	Constantina

Código entidad	Nombre De La Finca	Provincia	Municipio
JANDAL	Convenio de colaboración para el desarrollo de programas de actuaciones para la conservación de la fauna amenazada en la CA-Andalucía	Sevilla	Constantina, V. y Río Minas
JANDAL	Convenio de colaboración para el desarrollo de programas de actuaciones para la conservación de la fauna amenazada en la CA-Andalucía	Sevilla	Alanis
JANDAL	Convenio de colaboración para el desarrollo de programas de actuaciones para la conservación de la fauna amenazada en la CA-Andalucía	Sevilla	Castiblanco de los Arroyos y Almadén de la Plata
JANDAL	Convenio de colaboración para el desarrollo de programas de actuaciones para la conservación de la fauna amenazada en la CA-Andalucía	Sevilla	Guadalcanal
JANDAL	Convenio de colaboración para el desarrollo de programas de actuaciones para la conservación de la fauna amenazada en la CA-Andalucía	Málaga	Villanueva del Rosario
JANDAL	Convenio de colaboración para el desarrollo de programas de actuaciones para la conservación de la fauna amenazada en la CA-Andalucía	Cádiz	Alcalá de los Gazules
JANDAL	Convenios de colaboración para el desarrollo de actuaciones para la conservación de los bosques isla en la CA-Andalucía	Granada	Íllora
JANDAL	Convenios de colaboración para el desarrollo de actuaciones para la conservación de los bosques isla en la CA-Andalucía	Sevilla	Paradas
JANDAL	Convenios de colaboración para el desarrollo de actuaciones para la conservación de los bosques isla en la CA-Andalucía	Córdoba	Dos torres
JANDAL	Convenios de colaboración para el desarrollo de actuaciones para la conservación de los bosques isla en la CA-Andalucía	Huelva	Gibraleón
JANDAL	Convenios de colaboración para el desarrollo de actuaciones para la conservación de los bosques isla en la CA-Andalucía	Cádiz	Prado del Rey y Villamartín
JANDAL	Convenios de colaboración para	Cádiz	Vejer de la Frontera

Código entidad	Nombre De La Finca	Provincia	Municipio
	el desarrollo de actuaciones para la conservación de los bosques isla en la CA-Andalucía		
JANDAL	Convenios de colaboración para el desarrollo de actuaciones para la conservación de los bosques isla en la CA-Andalucía	Cádiz	San José del Valle
JANDAL	Convenios de colaboración para el desarrollo de actuaciones para la conservación de los bosques isla en la CA-Andalucía	Granada	Albolote
JANDAL	Convenios de colaboración para el desarrollo de actuaciones para la conservación de los bosques isla en la CA-Andalucía	Cádiz	Vejer de la Frontera
JANDAL	Convenios de colaboración para el desarrollo de actuaciones para la conservación de los bosques isla en la CA-Andalucía	Cádiz	Jeréz de la Frontera
JANDAL	Convenio de colaboración para el desarrollo de programas de actuaciones para la conservación de la fauna amenazada en la CA-Andalucía	Sevilla	Alanis
JANDAL	Convenio de colaboración para el desarrollo de programas de actuaciones para la conservación de la fauna amenazada en la CA-Andalucía	Córdoba	Hornachuelos, Espiel
JANDAL	Convenio de colaboración para el desarrollo de programas de actuaciones para la conservación de la fauna amenazada en la CA-Andalucía	Córdoba	Hornachuelos
JANDAL	Convenio de colaboración para el desarrollo de programas de actuaciones para la conservación de la fauna amenazada en la CA-Andalucía	Jaén	Santiago de Calatrava
JANDAL	Convenio de colaboración para el desarrollo de programas de actuaciones para la conservación de la fauna amenazada en la CA-Andalucía	Córdoba	Baena
JANDAL	Convenio de colaboración para el desarrollo de programas de actuaciones para la conservación de la fauna amenazada en la CA-Andalucía	Cádiz	Jeréz de la Frontera
JANDAL	Convenio de colaboración para el desarrollo de programas de	Sevilla	Cañete de las Torres

Código entidad	Nombre De La Finca	Provincia	Municipio
	actuaciones para la conservación de la fauna amenazada en la CA-Andalucía		
JANDAL	Convenio de Colaboración Para La Gestión Cinegética del Monte Público "El Puerco"	Jaén	Santisteban del Puerto
JANDAL	Convenio de colaboración para el desarrollo del Plan de Gestión y reintroducción del Corzo en Andalucía	Huelva	Aracena y Linares de la Sierra
JANDAL	Convenio de colaboración para el desarrollo del Plan de Gestión y reintroducción del Corzo en Andalucía	Cádiz	Alcalá de los Gazules
JANDAL	Convenio de colaboración para el desarrollo de programas de actuaciones para la conservación de la fauna amenazada en la CA-Andalucía	Huelva	Ayamonte
JANDAL	Convenio de colaboración para el desarrollo de programas de actuaciones para la conservación de la fauna amenazada en la CA-Andalucía	Almería	Bacares
JANDAL	Convenio de colaboración para el desarrollo de programas de actuaciones para la conservación de la fauna amenazada en la CA-Andalucía	Almería	Bayarque
JANDAL	Convenio de colaboración para el desarrollo de programas de actuaciones para la conservación de la fauna amenazada en la CA-Andalucía	Granada	Lentegí
JANDAL	Convenio de colaboración para el desarrollo de programas de actuaciones para la conservación de la fauna amenazada en la CA-Andalucía	Málaga	Mollina
JANDAL	Convenio de colaboración para el desarrollo de programas de actuaciones para la conservación de la fauna amenazada en la CA-Andalucía	Málaga	Alozaina
JANDAL	Convenio de colaboración para la gestión Parque Forestal Los Tres Jardines San Pedro de Alcántara	Málaga	Marbella
JANDAL	Convenio de colaboración para el desarrollo de programas de actuaciones para la	Sevilla	Coria del Rio

Código entidad	Nombre De La Finca	Provincia	Municipio
	conservación de la fauna amenazada en la CA-Andalucía		
JANDAL	Convenio de colaboración para el desarrollo de programas de actuaciones para la conservación de la fauna amenazada en la CA-Andalucía	Sevilla	Carmona
JANDAL	Convenio de colaboración para el desarrollo de programas de actuaciones para la conservación de los humedales en la CA-Andalucía	Cádiz	Jeréz de la Frontera
JANDAL	Convenio de colaboración para el desarrollo de programas de actuaciones para la conservación de los humedales en la CA-Andalucía	Cádiz	Trebujena
JANDAL	Convenio de colaboración para el desarrollo de programas de actuaciones para la conservación de los humedales en la CA-Andalucía	Cádiz	El Puerto de santa María
JANDAL	Convenio de colaboración para el desarrollo de programas de actuaciones para la conservación de la fauna amenazada en la CA-Andalucía	Sevilla	Utrera
JBS	-	Islas Baleares	Sóller
JBS	-	Islas Baleares	Llucmajor
LT	Serra d'Ordials i Grallé	Lérida	Tremp
LT	Barranc de Riucós (III)	Lérida	Talarn
LT	Finques Ajuntament Tremp	Lérida	Tremp
MANCHUELA	Convenio de Custodia del Territorio en Red Natura 2000 de La Manchuela	Albacete	Comarca de La Manchuela
MANCHUELA	Las Arenillas	Albacete	Alborea
MARLIRA	Mar de Lira	A Coruña	Lira e Carnota
MCABALAR	Monte Cabalar	Pontevedra	A Estrada
MEG	La Vinca 2	Gerona	Figueres
MEG	Llinars d'Aigua D'Ora		
MEG	La Roureda de Sant Llorenç		
MEG	Moles d'Andreuat		
MEG	Molí de la Roda		
MEG	Pla de l'Artic		
MEG	La Roureda de Sant Llorenç		
MEG	Santa Càndia	Barcelona	Orpí
MEG	Artoballa	Lérida	Cerbi
MEG	La tribana de Can Coromines	Gerona	Cabanelles

Código entidad	Nombre De La Finca	Provincia	Municipio
MEG	Coaner	Barcelona	Sant Mateu de Bages
MEG	Cal Ferrer	Barcelona	Saldes
MEG	Arànsers-Prat Miró	Lérida	Lles de Cerdanya
MEG	La Planassa	Gerona	Les Lloses
MEG	Can Nill-la ribera	Barcelona	Borredà
MEG	El Pont de la Fusta-La Ribera	Barcelona	Borredà
MEG	El camp Gran	Barcelona	Borredà
MEG	La Font d'en Miquel	Barcelona	Borredà
MEG	Les Espinedes	Barcelona	Borredà
MEG	Les Vimeteres	Barcelona	Borredà
MEG	Sarrado	Lérida	Escalarre-Esterri d'aneu
MEG	Tros Gran	Lérida	Estaron - La Guingueta
MEG	Terrenys de Saldes/Gosol i Feners	Barcelona	Saldes-gosol i feners
MEG	Les Canyes	Barcelona	Santa Maria de Martorelles
MEG	Els Til·lers	Barcelona	Santa Maria de Martorelles
MEG	Els Castanyers	Barcelona	Santa Maria de Martorelles
MEG	Can Puigoriol (Corró d'Amunt)	Barcelona	Granollers
MEG	Llombregueres	Barcelona	Sant Pere de Torelló
MEG	La Rectoria de la Vola	Barcelona	Sant Pere de Torelló
MEG	Can Plana	Barcelona	Vallgorguina
MEG	Borda del Baster	Gerona	Estana
MEG	Mataplana	Lérida	Estana
MEG	L'horta	Gerona	Sta Maria de Matamala
MEG	Terrenys de Martinet-Villec	Lérida	Martinet
MEG	Les Salineres (Llarvent)	Lérida	Sort
MEG	La Clota	Gerona	Les Planes d'Hostoles
MEG	Bac de Can Batlle	Gerona	Beget
MEG	Bac de la teuleria	Gerona	Beget
MEG	Pla del Mastai	Gerona	Beget
MEG	Camp de les Mosqueres	Gerona	Beget
MEG	Forcades	Lérida	Tavascan
MEG	Guidal	Lérida	Tavascan
MEG	Vallsau	Barcelona	Vilanova de Sau
MEG	La Planta	Gerona	St. Aniol de Finestres
MEG	La Farga de l'Olivet	Gerona	Maçanet de cabrenys
MEG	El Molí de l'Olivet	Gerona	Maçanet de cabrenys

Código entidad	Nombre De La Finca	Provincia	Municipio
MEG	Camp del Remei	Gerona	La bisbal de l'Empordà
MEG	La Closa de l'Estanyol	Gerona	Vilanova de Muga
MEG	Can Aubareda	Barcelona	St. Martí de Tous
MEG	Camp de la Cambrota	Barcelona	Valcebre
MEG	La Costassa	Lérida	Cerbi
MEG	Subiles	Lérida	Cerbi
MEG	El Prat de la Casa	Lérida	Unarre- Guingueta
MEG	Pla de la Serradora	Lérida	Unarre- Guingueta
MEG	La Bagueta	Gerona	Les Llosses
MEG	El bot de l'oli	Gerona	Les Llosses
MEG	Costança	Lérida	Escalarre-Esterri d'aneu
MEG	El Sotet	Lérida	Massalcoreig
MEG	L'Horta de la Plana	Gerona	Riudaura
MEG	El Cai	Barcelona	Argençola
MEG	La Vinca	Gerona	Figueres
MEG	La Roca del Secut	Gerona	Ribes de Freser
MEG	Terrenys Vallfogona	Gerona	Vallfogona del Ripollès
MEG	La Palanca Nova	Lérida	La Pobla de Segur
MEG	Casa Macià	Lérida	Roní-Rialp
MEG	El Muntaner	Barcelona	Sobremunt
MEG	Puigmarí	Tarragona	Duesaigües
MELES	Estudio y conservación de anfibios en el P.R. Sierra Espuña	Murcia	Mula
NAUMANNI	El Porcal	Madrid	Rivas-Vaciamadrid
NEREO	Conveni Marc per a la Promoció d'Accions de Custòdia en l'Àmbit Marí		
NEREO	Conveni Marc de Custòdia del Paratge Natural del Camí de l'Aigua		
NEREO	Custòdia de finques forestals dins el projecte de central de valorització de biomassa		
NEREO	Closes de la Fonollera (I)	Gerona	Torroella de Montgrí
NEREO	Closes de la Fonollera (II)	Gerona	Begur
OEE	Sots de Vallfogona: parcela nº 431	Tarragona	
OEE	Sots de Vallfogona: parcela nº 382	Tarragona	
OEE	Sots de Vallfogona: parcela nº 457	Tarragona	
OEE	Sots de Vallfogona: parcela nº 398	Tarragona	
PNAT Aiguamolls	RESERVA DE MIG DE DOS RIUS		

Código entidad	Nombre De La Finca	Provincia	Municipio
PNAT Aiguamolls	RESERVA DE LA RUBINA		
PNAT Aiguamolls	CLOSA DE MORNAU		
PNAT del Montserrat	CONGOST DE FRAGUERAU		
PNAT els Ports	PORT D'ARNES		
PNAT Montserrat	COLL DE CAN MAÇANA- MONTSERRAT		
PNZVG	Bac de les Tries		
PNZVG	Moixina		
PNZVG	El Glasçà		
PNZVG	Jordà		
PV	Niubó		
PV	Diumeres		
PV	El Coll		
PV	El Torrent		
PVERD	Finca del Molló de la Creu	Valencia	Gandía
PXRIOS	Proxecto Tea	Pontevedra	Mondariz
PXRIOS	Castieixas	Ourense	Montederramo
PXRIOS	Custodia Fluvial Ulla-Umia- Lérez		A Estrada, Caldas de Reis, Cuntis, Catoira, Cercedo, Forcarei, Moraña, Pontecesures, Portas, Valga
REDMICRA	Micro Área Marina Protegida de El Roque	Las Palmas	La Aldea de San Nicolás
REDTERRAE	Contratos de Custodia Agroecológicos	Cáceres	Carcaboso
REDTERRAE	Contratos de Custodia Agroecológicos	Madrid	Redueña
REFORESTA	Acuerdo de Custodia del Territorio para la conservación del Parque Regional de la Cuenca Alta del Manzanares	Madrid	Manzanares el Real, Soto del Real
RIDIMOAS	Varias		Beade
RIOLEREZ	Betarra	Pontevedra	Campo Lameiro
RLUPA	Agra de Quilmas	A Coruña	Carnota
RUR	Solana	Lérida	
RUR	Tros de l'Església	Lérida	
RUR	Vinyal	Lérida	
RUR	Serradal	Lérida	
RUR	Arroyes	Lérida	
RUR	la Closa	Lérida	
RUR	La Molla 1	Lérida	
RUR	La Molla 2	Lérida	
RUR	Aspitas	Lérida	
SEO/BirdLife	Mas de la Comandanta		
SEO/BirdLife	Coll Monner		

Código entidad	Nombre De La Finca	Provincia	Municipio
SEO/BirdLife	Cal Satró		
SEO/BirdLife	Riet Vell		
SEO/BirdLife	El Clot		
SEO/BirdLife	Panissos i Illa de Riu		
SEO/BirdLife	Can Morral del Riu		
SEO/BirdLife	El Barrué		
SEO/BirdLife	Córdoba	Córdoba	Córdoba
SEO/BirdLife	Montoro	Córdoba	Montoro
SEO/BirdLife	Hornachuelos	Córdoba	Hornachuelos
SEO/BirdLife	Adamuz	Córdoba	Adamuz
SEO/BirdLife	Cardeña	Córdoba	Cardeña
SEO/BirdLife	Almonte	Huelva	Almonte
SEO/BirdLife	Hinojos	Huelva	Hinojos
SEO/BirdLife	Andújar	Jaén	Andújar
SEO/BirdLife	Siles	Jaén	Siles
SEO/BirdLife	La Campana	Sevilla	La Campana
SEO/BirdLife	Aznalcázar	Sevilla	Aznalcázar
SEO/BirdLife	Almadén de la Plata	Sevilla	Almadén de la Plata
SEO/BirdLife	Almodovar del Río	Córdoba	Almodovar del Río
SEO/BirdLife	Bailén	Jaén	Bailén
SEO/BirdLife	Baños de la Encina	Jaén	Baños de la Encina
SEO/BirdLife	Barbate	Cádiz	Barbate
SEO/BirdLife	Fuente Palmera	Córdoba	Fuente Palmera
SEO/BirdLife	Guadalcázar	Córdoba	Guadalcázar
SEO/BirdLife	La Carlota	Córdoba	La Carlota
SEO/BirdLife	La Victoria	Córdoba	La Victoria
SEO/BirdLife	Palma del Río	Córdoba	Palma del Río
SEO/BirdLife	Pilas	Sevilla	Pilas
SEO/BirdLife	Posadas	Córdoba	Posadas
SEO/BirdLife	Santa Elena	Jaén	Santa Elena
SEO/BirdLife	Villaviciosa de Córdoba	Córdoba	Villaviciosa de Córdoba
SEO/BirdLife	Finca San Miguel (Embalse del Pas)	Huesca	
SEO/BirdLife	Cercado del Jarde	Las Palmas	Antigua
SEO/BirdLife	Entorno de Morero	Cantabria	El Astillero
SEO/BirdLife	Marismas Blancas	Cantabria	El Astillero
SEO/BirdLife	Arenas de San Pedro	Ávila	Arenas de San Pedro
SEO/BirdLife	Armuña	Segovia	Armuña
SEO/BirdLife	Basardilla	Segovia	Basardilla
SEO/BirdLife	Candeleda	Ávila	Candelera
SEO/BirdLife	Casasola	Ávila	Casasola
SEO/BirdLife	Cillán	Ávila	Cillán
SEO/BirdLife	Laguna de El Oso	Ávila	
SEO/BirdLife	Los Cotillos	Ciudad Real	Torre de Juan Abad
SEO/BirdLife	Casa de Rebuelta	Ciudad	Torre de Juan Abad

Código entidad	Nombre De La Finca	Provincia	Municipio
		Real	
SEO/BirdLife	Los Morrones	Ciudad Real	Torre de Juan Abad
SEO/BirdLife	La Granja	Ciudad Real	Torre de Juan Abad
SEO/BirdLife	Las Tajoneras	Ciudad Real	Torre de Juan Abad
SEO/BirdLife	El Jarón	Ciudad Real	Torre de Juan Abad
SEO/BirdLife	El Teatino	Ciudad Real	Almedina
SEO/BirdLife	El Barranco de la Gomera	Ciudad Real	Castellar de Santiago
SEO/BirdLife	Casa Oliver	Ciudad Real	Castellar de Santiago
SEO/BirdLife	Paraje de los Hijuelos	Ciudad Real	Caastellar de Santiago
SEO/BirdLife	Peñalada	Ciudad Real	Torre de Juan Abad
SEO/BirdLife	Mojón Blanco	Ciudad Real	Torre de Juan Abad
SEO/BirdLife	Cerrillo del Hueso	Ciudad Real	Cozar
SEO/BirdLife	Cerrillo del Hueso (Paraje)	Ciudad Real	Cozar
SEO/BirdLife	Coca	Segovia	Coca
SEO/BirdLife	Cogeces de Íscar	Valladolid	Cogeces de Íscar
SEO/BirdLife	El Espinar	Segovia	El Espinar
SEO/BirdLife	El Oso	Ávila	El Oso
SEO/BirdLife	Gutierre-Muñoz	Ávila	Gutierre-Muñoz
SEO/BirdLife	Ituero y Lama	Segovia	Ituero y Lama
SEO/BirdLife	La Losa	Segovia	La Losa
SEO/BirdLife	Martín Muñoz de las Posadas	Segovia	Martín Muñoz de las Posadas
SEO/BirdLife	Mingorria	Ávila	Mingorria
SEO/BirdLife	Mozoncillo	Segovia	Mozoncillo
SEO/BirdLife	Muñogalindo	Ávila	Muñogalindo
SEO/BirdLife	Navas de Riofrío	Segovia	Navas de Riofrío
SEO/BirdLife	Ortigosa del Monte	Segovia	Ortigosa del Monte
SEO/BirdLife	Otero de Herreros	Segovia	Otero de Herreros
SEO/BirdLife	Palazuelos de Eresma	Segovia	Palazuelos de Eresma
SEO/BirdLife	Pedrobernardo	Ávila	Pedrobernardo
SEO/BirdLife	Peñaranda de Bracamonte	Salamanca	Peñaranda de Bracamonte
SEO/BirdLife	San Cristóbal de Segovia	Segovia	San Cristóbal de Segovia
SEO/BirdLife	San Ildefonso - La Granja	Segovia	San Ildefonso - La Granja
SEO/BirdLife	Santa Cruz del Valle	Ávila	Santa Cruz del

Código entidad	Nombre De La Finca	Provincia	Municipio
			Valle
SEO/BirdLife	Segovia	Segovia	Segovia
SEO/BirdLife	Torrecaballeros	Segovia	Torrecaballeros
SEO/BirdLife	Torreiglesias	Segovia	Torreiglesias
SEO/BirdLife	Villarejo del Valle	Ávila	Villarejo del Valle
SEO/BirdLife	Alcoba	Ciudad Real	Alcoba
SEO/BirdLife	Almedina	Ciudad Real	Almedina
SEO/BirdLife	Campillo de la Jara	Toledo	Campillo de la Jara
SEO/BirdLife	La Ladera y Los Picazos	Madrid	Hoyo de Manzanares
SEO/BirdLife	Castellar de Santiago	Ciudad Real	Castellar de Santiago
SEO/BirdLife	Guadamur	Toledo	Guadamur
SEO/BirdLife	Hontanar	Toledo	Hontanar
SEO/BirdLife	Horcajo de los Montes	Ciudad Real	Horcajo de los Montes
SEO/BirdLife	La Solana	Ciudad Real	La Solana
SEO/BirdLife	Las Ventas con Peña Aguilera	Toledo	Las Ventas con Peña Aguilera
SEO/BirdLife	Madridejos	Toledo	Madridejos
SEO/BirdLife	Navamorcuende	Toledo	Navamorcuende
SEO/BirdLife	Finca del Manzanares en Rivas-Vaciamadrid	Madrid	Rivas-Vaciamadrid
SEO/BirdLife	Piedrabuena	Ciudad Real	Piedrabuena
SEO/BirdLife	Retuerta del Bullaque	Ciudad Real	Retuerta del Bullaque
SEO/BirdLife	Santa Cruz de Mudela	Ciudad Real	Santa Cruz de Mudela
SEO/BirdLife	Sevilleja de la Jara	Toledo	Sevilleja de la Jara
SEO/BirdLife	Terrinches	Ciudad Real	Terrinches
SEO/BirdLife	Torrecilla de la Jara	Toledo	Torrecilla de la Jara
SEO/BirdLife	Viso del Marqués	Ciudad Real	Viso del Marqués
SEO/BirdLife	Alburquerque	Badajoz	Alburquerque
SEO/BirdLife	Almaraz	Cáceres	Almaraz
SEO/BirdLife	Arroyo de la Luz	Cáceres	Arroyo de la Luz
SEO/BirdLife	Belvís de Monroy	Cáceres	Belvís de Monroy
SEO/BirdLife	Berlanga	Badajoz	Berlanga
SEO/BirdLife	Berrocalejo	Cáceres	Berrocalejo
SEO/BirdLife	Bohonal de Ibor	Cáceres	Bohonal de Ibor
SEO/BirdLife	Cáceres	Cáceres	Cáceres
SEO/BirdLife	Calamonte	Badajoz	Calamonte
SEO/BirdLife	Carbajo	Cáceres	Carbajo
SEO/BirdLife	Casatejada	Cáceres	Casatejada
SEO/BirdLife	El Gordo	Cáceres	El Gordo

Código entidad	Nombre De La Finca	Provincia	Municipio
SEO/BirdLife	Higuera	Cáceres	Higuera
SEO/BirdLife	Llerena	Badajoz	Llerena
SEO/BirdLife	Mata de Alcántara	Cáceres	Mata de Alcántara
SEO/BirdLife	Mérida	Badajoz	Mérida
SEO/BirdLife	Mesas de Ibor	Cáceres	Mesas de Ibor
SEO/BirdLife	Millanes	Cáceres	Millanes
SEO/BirdLife	Monasterio	Badajoz	Monasterio
SEO/BirdLife	Montehermoso	Cáceres	Montehermoso
SEO/BirdLife	Peraleda de la Mata	Cáceres	Peraleda de la Mata
SEO/BirdLife	Piedras Albas	Cáceres	Piedras Albas
SEO/BirdLife	Romangordo	Cáceres	Romangordo
SEO/BirdLife	Rosalejo	Cáceres	Rosalejo
SEO/BirdLife	San Vicente de Alcántara	Badajoz	San Vicente de Alcántara
SEO/BirdLife	Serrejón	Cáceres	Serrejón
SEO/BirdLife	Toril	Cáceres	Toril
SEO/BirdLife	Valdehúncar	Cáceres	Valdehúncar
SEO/BirdLife	Valencia de Alcántara	Cáceres	Valencia de Alcántara
SEO/BirdLife	Villar del Rey	Badajoz	Villar del Rey
SEO/BirdLife	Ambite	Madrid	Ambite
SEO/BirdLife	El Escorial	Madrid	El Escorial
SEO/BirdLife	Fresno del Torote	Madrid	Fresno del Torote
SEO/BirdLife	Gargantilla del Lozoya	Madrid	Gargantilla del Lozoya
SEO/BirdLife	Guadarrama	Madrid	Guadarrama
SEO/BirdLife	Hoyo de Manzanares	Madrid	Hoyo de Manzanares
SEO/BirdLife	Miraflores de la Sierra	Madrid	Miraflores de la Sierra
SEO/BirdLife	Navacerrada	Madrid	Navacerrada
SEO/BirdLife	Serranillos del Valle	Madrid	Serranillos del Valle
SEO/BirdLife	Talamanca del Jarama	Madrid	Talamanca del Jarama
SEO/BirdLife	Torrelodones	Madrid	Torrelodones
SEO/BirdLife	Valdetorres del Jarama	Madrid	Valdetorres del Jarama
SEO/BirdLife	Cerrón del Castillo de Prim	Ciudad Real	Retuerta del Bullaque
SEO/BirdLife	Vega del Castillo de Prim	Ciudad Real	Retuerta del Bullaque
SEO/BirdLife	Cabezuela	Ciudad Real	Torre de Juan Abad
SEO/BirdLife	Peñalada (arrendado)	Ciudad Real	Torre de Juan Abad
SEO/BirdLife	Vaqueril de serranos de avianos	Ávila	Cabezas del Villar
SEO/BirdLife	Las Ensanchas	Ciudad Real	Torre de Juan Abad
SEO/BirdLife	Las Víboras	Jaén	Montizón

Código entidad	Nombre De La Finca	Provincia	Municipio
SEO/BirdLife	Coto de cenicientos	Madrid	Cenicientos
SEO/BirdLife	Nava la Umbria	Ciudad Real	Torre de Juan Abad
SEO/BirdLife	Mayuguiza	Toledo	Parrillas
SEO/BirdLife	Tancat de la Pipa	Valencia	Valencia
SEO/BirdLife	Tancat de Zacarés	Valencia	Sollana
SEO/BirdLife	Tancat de la Ratlla	Valencia	Silla
SEO/BirdLife	Tancat de La Pipa	Valencia	Valencia y Catarroja
SEO/BirdLife	Tancat de La Ratlla	Valencia	Silla
SEO/BirdLife	El Planerón	Zaragoza	Belchite
SEO/BirdLife	La Serra i la Codina	Barcelona	S Llorenç Savall
SEO/BirdLife	Paratge de Sallent	Barcelona	S Llorenç Savall
SEO/BirdLife	Charcones de M. Esteban	Ciudad Real	Miguel Esteban
SIGEA	Espai Agroambiental Delta del Llobregat	Barcelona	
Sínia	Hortes de Ferran. Àmbit fluvial del riu Gaià	Tarragona	
Sínia	Torrent de Salomó al municipi de Vespella de Gaià	Tarragona	
Sínia	Riu Gaià al municipi de La Riera de Gaià	Tarragona	
Sínia	Riu Gaià al municipi d'Altafulla	Tarragona	
Sínia	Hort de la Sínia	Tarragona	
Sínia	Desembocadura del riu Gaià	Tarragona	
SQVN	Torrent de la Betzuca i zona humida de Can Poncic		
SUBMON	"Canyons del Maresme" - Aj. Arenys de Mar		
SUBMON	"Canyons del Maresme" - Ajuntament Blanes		
SUBMON	"Canyons del Maresme" - Ajuntament Sant Andreu Llavaneres		
SUBMON	"Canyons del Maresme" - Ajuntament Mataró		
SUBMON	"Canyons del Maresme" - Ajuntament Premià de Mar		
SUBMON	"Canyons del Maresme" - Ajuntament El Masnou		
SUBMON	"Canyons del Maresme" - Ajuntament de Barcelona		
TRENCA	Canyet Siall		
TRENCA	Canyet Bassella		
TRENCA	Canyet Cal Roger		
TRENCA	Projecte de desenvolupament rural sostenible 1		
TRENCA	Projecte de desenvolupament rural sostenible 2		

Código entidad	Nombre De La Finca	Provincia	Municipio
TRENCA	Projecte de desenvolupament rural sostenible 3		
TRENCA	Projecte de desenvolupament rural sostenible 4		
TRENCA	Projecte de desenvolupament rural sostenible 5		
TYTOALBA	Reserva Ornitológica de Palacios de Compludo	León	Ponferrada
VESMELLE	Xardín de Pepa, Muíño de Mougá, Muíño de Pepa, Muíño de Otero, Muíño de Salguiras, Lavadoiro e Muíño das Mariñas, Muíño de Ferreiro, Muíño da Lavandeira, Muíño do Cosme, Muíño da Longra		Ferrol
VPRIO	Río Gafos	Pontevedra	Pontevedra
VPRIO	Río Gafos	Pontevedra	Pontevedra
WWF/España	Refugio de Rapaces de Montejo de la Vega	Segovia	Montejo de Vega de Serrezuela

Informe 3^{er} Inventario de Iniciativas de Custodia del Territorio del Estado español

Fundación Biodiversidad

La custodia del territorio es un conjunto de estrategias e instrumentos que pretenden implicar a los propietarios y usuarios del territorio en la conservación y el buen uso de los valores y los recursos naturales, culturales y paisajísticos. Para conseguirlo, promueve acuerdos y mecanismos de colaboración continua entre propietarios, entidades de custodia y otros agentes públicos y privados.

El 3^{er} Inventario de Iniciativas de Custodia del Territorio del Estado español contiene la recopilación de todas las iniciativas de custodia llevadas a cabo en España a fecha de diciembre de 2013. Este informe resume los resultados del análisis de los datos obtenidos a partir de este Inventario.

El Inventario es elaborado por la Plataforma de Custodia del Territorio de la Fundación Biodiversidad, que nace con el objetivo de promover el desarrollo de la custodia del territorio en el conjunto del Estado español, actuando como herramienta de divulgación e impulso de esta estrategia de conservación y como lugar de encuentro para todas las redes y entidades de custodia del país.

PLATAFORMA DE CUSTODIA DEL
TERRITORIO

Fundación Biodiversidad
José Abascal 4, 6^a 28003 Madrid
T 91 121 09 20
custodiaterritorio@fundacion-
biodiversidad.es
www.fundacion-biodiversidad.es

